

FÖRSLAG TILL UTVIDGNING AV BYGGNADSPLAN
FÖR DEL AV FASTIGHETERNA KÄRRBÄCKSBÖ 1²⁸ OCH VÄSTERBY 2⁴ I RANSTA
SAMHÄLLE, KUMLA SOCKEN, TÄRNA KOMMUN,
VÄSTMANLANDS LÄN.

9.9.1970 har länsstyrelsen i Västmanlands län
fastställt på denna karta angiven byggnads-
plan. Beslutet har enligt 150 § byggnadslagen
omedelbart vunnit laga kraft, betygas;
Västerås som ovan.
På tjänstens vägnar

Carl Öhrner
Carl Öhrner

Upprättat i dec. 1969

Åke Carlström

Åke Carlström

Arkitekt SAR

K-KONSULT

Tillhör kommunalfullmäktiges i Tärna
kommun beslut jämlikt protokoll
den 10/3 1970 § 4

Peter Palmerson
Kommunalfullmäktiges ordf.

Grundkartan (primärkartan) upprättad av VIAC AB genom fotografisk reproduktion och sammanställning av primärkarta, upprättad år 1965-66 av distriktilantmätare Y. Skerden samt karta upprättad av vägverket. Höjdsystem anpassat efter rikets system.



BETECKNINGAR

Grundkarta:

- gräns för fastighet
- ▭ huvudbyggnad (terrestert inmätt)
- ▭ huvudbyggnad (fotogrammetriskt inmätt)
- ▭ annan byggnad
- staket
- häck
- elektrisk högspänningsledning
- väg med resp. utan sidoutrymmen
- dike
- höjkurvor
- 125 polygonpunkt
- + rutnätspunkt
- 24 jordregisternummer
- 53.2 väghöjd

PLANKARTA

A. Gränsbeteckningar:

- byggnadsplanegräns, 3 m utanför avsett område
- gällande områdes- och bestämmelsegräns
- områdesgräns
- särskild områdesgräns (anordnande av stängsel)
- bestämmelsegräns
- gränslinjer ej avsedda att fastställas (illustrationslinjer)

B. Områdesbeteckningar

- Allmän plats:
- ▭ vägmark
 - ▭ park eller plantering

Byggnadsområden:

- ▭ BF område för bostadsändamål, fristående hus
- ▭ A område för allmänt ändamål


Specialområden:

- ▭ ES transformatorstation

C. Övriga beteckningar:

- ▭ mark som icke får bebyggas
- u mark tillgänglig för underjordiska ledningar
- l antal våningar
- n område där vindsinredning icke får utföras
- k område där källare icke får utföras

Skala 1:2000



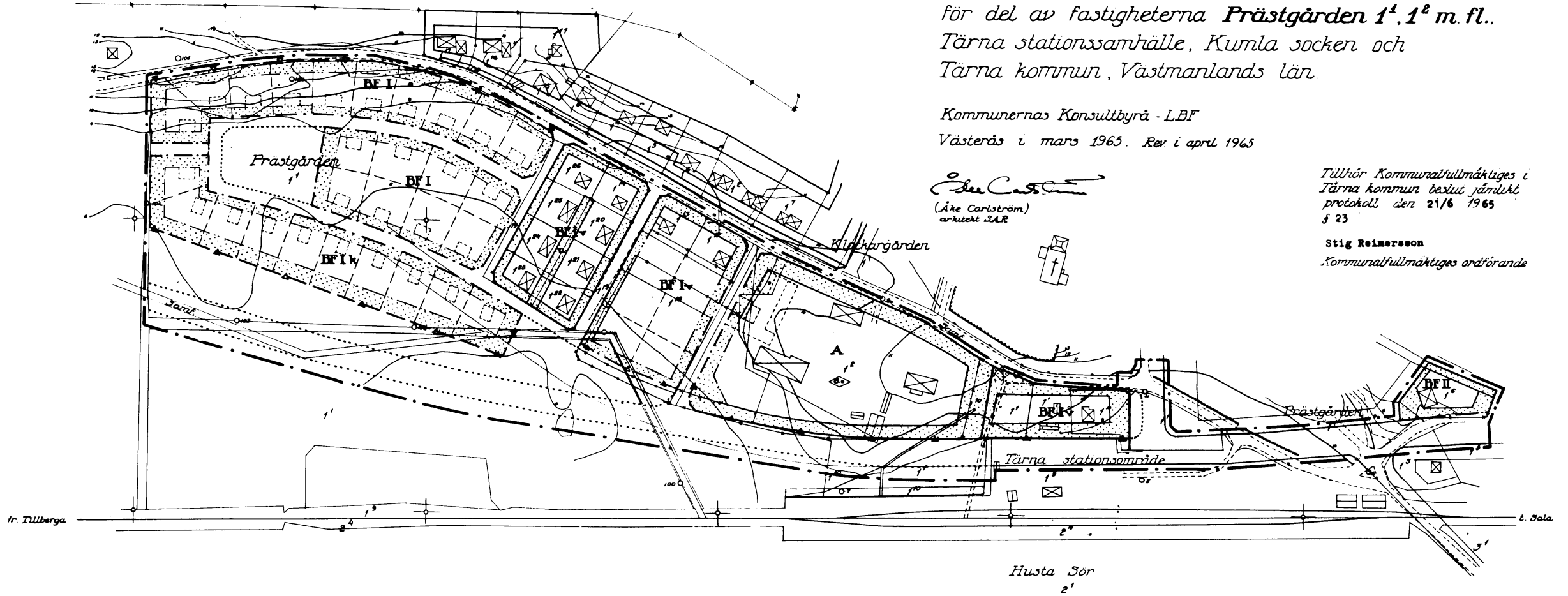
Förslag till ändring och utvidgning av byggnadsplan för del av fastigheterna **Prästgården 1^a, 1^b m. fl.**, Tärna stationssamhälle, Kumla socker och Tärna kommun, Västmanlands län.

Kommunernas Konsultbyrå - L.B.F
Västerås i mars 1965. Rev i april 1965

E. Carlström
(Åke Carlström)
arkitekt S.A.R.

Tillhör Kommunalfullmäktiges i Tärna kommun beslut jämlikt protokoll den 21/6 1965 s 23

Stig Reimeröson
Kommunalfullmäktiges ordförande



- Grundkarta:**
- fastighetsgräns
 - vägar
 - järnvägsspår
 - ⊠ huvudbyggnad resp uthus
 - ~ räkurvor
 - ⊕ punkt i rutnä
 - polygonpunkt
 - 1^a fastighetsbeteckning

- B Områdesbeteckningar:**
- Allmän plats:
- vägmark
 - park eller plantering
- Byggnadsmark:
- △ område för allmänt ändamål
 - BF område för bostadsändamål, fristående hus

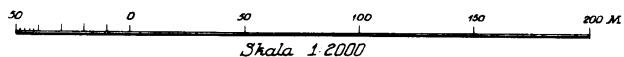
- Byggnadsplan:**
- A Gränsbeteckningar**
- byggnadsplanegräns
 - gällande områdes- och bestämmelsegräns
 - gällande områdes- och bestämmelsegräns, avsedd att utgå
 - områdesgräns
 - områdegräns med förbud mot in- och utfart
 - bestämmelsegräns
 - gränslinje ej avsedd att fastställas

- C Övriga beteckningar:**
- mark som icke får bebyggas
 - u mark tillgänglig för underjordiska ledningar
 - v vindsurledning
 - k hållarläs byggnad
 - II antal våningar
 - ⊠ byggnadshöjd

År 1965 den 30 september har länsstyrelsen fastställt å denna karta angiven ändring och utvidgning av byggnadsplanen för del av fastigheterna **Prästgården 1^a, 1^b m. fl.** och har beslutet därom jämlikt 150 § byggnadslagen omedelbart vunnit laga kraft, belygar; Västerås i landskansliet som ovan.
På tjänstens vägnar:

Gunnar Eriksson

Grundkartan upprättad dels genom rymdmätning, dels genom komplettering i mars 1965 av distriktslantmätare Yngve Skerfven, Sala.
Fristående tvåsystem.



Kopplans 1965
Stockholm
Svevia
[Signature]
G. Carlström