KOORDINATSYSTEM

KOORDINATSYSTEM I PLAN: SWEREF 99 16 30
KOORDINATSYSTEM I HÖJD: RH2000

TECKENFÖRKLARING

- FASTIGHETSGRÄNS
- TRAKTGRÄNS
- GC-RÄCKE
- SIDORÄCKE N2
- SIDORÄCKE H2
- NY BELAGD VÄG
- NY GÅNG- OCH CYKELVÄG
- NY GRUSVÄG
- NY VÄGSLÄNT
- BYGGNADER (BOSTAD/ÖVRIGA BYGGNADER)
- DAGVATTENTRUMMA, IN- OCH UTLOPP
- DAGVATTENBRUNNAR
- BUSSHÅLLPLATS
- VÄG XX — ALLMÄN VÄG, VÄGNUMMER
- VÄG ELLER VÄGANSLUTNING SOM STÄNGS

ORIENTERINGSFIGUR

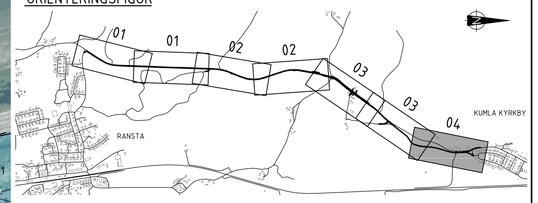

3/000-3/464

SKALA 1:1000 i A1-format (1:2000 i A3-format)

0 5 10 20 50 100m

TYP AV PLAN	VÄGPLAN
GRANSKNINGSSTATUS / SYFTE	
HANDLINGSTYP	
DATUM: 2021-05-31	LEVERANS / ÄNDRINGS-PM
OBJEKT: GC-VÄG RANSTA-KUMLA KYRKBY, VÄG 723	
DELOMRÅDE / BANDEL: GC-VÄG, VÄG 723	
ANLÄGGNINGDEL: GEMENSAMT	
OBJEKTNUMMER / KM: 164906	KONSTRUKTIONSNUMMER
BESTÄLLARE: TRAFIKVERKET	LEVERANTÖR: MARKERA
SKAPAD AV: J YLANDER	UPPDRAGSNUMMER: 5001-1917
GODKÄND AV: K SJÖHOLM	AVDELNING: MARK
RITNINGSTYP: ILLUSTRATIONSKARTA	
TEKNIKOMRÅDE / INNEHÅLL: T VÄGUTFORMNING OCH TRAFIK	
BESKRIVNING: KM 3/000-3/464	
SKALA: 1:1000	FORMAT: A1
RITNINGSNUMMER: 2 00 T 05 04	BLAD / NÄSTA BLAD / BET

XREFS:
\\...\Modell\T2002005.dwg
\\...\Modell\T2004101.dwg
\\...\Modell\T2004102.dwg
\\...\Modell\T2002003.dwg
\\...\Modell\T2005101.dwg
\\...\X-Modell\X2009503.dwg
\\...\X-Modell\X2009504.dwg
\\...\X-Modell\X2009505.dwg
\\...\X-Modell\X2009507.dwg
\\...\Z-Modell\Z2009301.dwg
\\...\Z-Modell\Z2009701DF.dwg
\\...\Z-Modell\Z2009701NK.dwg
\\...\Modell\T2005056.dwg
\\...\Modell\T2002001.dwg
\\...\Modell\T2002002.dwg

FIL: H:\5001-1917 VÄG 723, GC-VÄG RANSTA-KUMLA KYRKBY\ZY-LY-BITDEF\20070504-DWG R.DITTAD. 2021-05-21 09:07 AV: ANVÄNDARE_DIR

KOORDINATSYSTEM

KOORDINATSYSTEM I PLAN: SWEREF 99 16 30
KOORDINATSYSTEM I HÖJD: RH2000

TECKENFÖRKLARING

- FASTIGHETSGRÄNS
- TRAKTGRÄNS
- GC-RÄCKE
- SIDORÄCKE N2
- SIDORÄCKE H2
- NY BELAGD VÄG
- NY GÅNG- OCH CYKELVÄG
- NY GRUSVÄG
- NY VÄGSLÄNT
- BYGGNADER (BOSTAD/ÖVRIGA BYGGNADER)
- DAGVATTENTRUMMA, IN- OCH UTLOPP
- DAGVATTENBRUNNAR
- BUSSHÅLLPLATS
- VÄG XX — ALLMÄN VÄG, VÄGNUMMER
- VÄG ELLER VÄGANSLUTNING SOM STÄNGS

ORIENTERINGSFIGUR

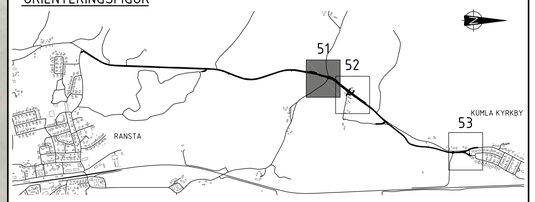

TYP AV PLAN	VÄGPLAN
GRANSKNINGSSTATUS / SYFTE	
HANDLINGSTYP	
DATUM: 2021-05-31	LEVERANS / ÄNDRINGS-PM
OBJEKT	GC-VÄG RANSTA-KUMLA KYRKBY, VÄG 723
DELOMRÅDE / BANDEL	GC-VÄG, VÄG 723
ANLÄGGNINGDEL	GEMENSAMT
OBJEKTNUMMER / KM: 164906	KONSTRUKTIONSNUMMER
BESTÄLLARE: TRAFIKVERKET	LEVERANTÖR: MARKERA
SKAPAD AV: J YLANDER	UPPDRAGSNUMMER: 5001-1917
GODKÄND AV: K SJÖHOLM	AVDELNING: MARK
RITNINGSTYP	ILLUSTRATIONSKARTOR - DETALJER
TEKNIKOMRÅDE / INNEHÅLL	T VÄGUTFORMNING OCH TRAFIK
BESKRIVNING	BUSSHÅLLPLATSER SÖDER OM HEDEN KM 1/930-2/180
SKALA: 1:500	FORMAT: A1
FÖRVALTNINGSNUMMER	
RITNINGSNUMMER: 2 00 T 05 51	BLAD / NÄSTA BLAD / BET

XREFS:
.\Z\Modell\Z20097DF.dwg
.\Z\Modell\Z20097NK.dwg
.\Modell\T2000506.dwg
.\Modell\T2000201.dwg
.\X\Modell\X2009503.dwg
.\Modell\T2000202.dwg
.\X\Modell\X2009514.dwg
.\X\Modell\X2009515.dwg
.\X\Modell\X2009517.dwg
.\Modell\T2000205.dwg
.\Modell\T2004101.dwg
.\Modell\T2004102.dwg
.\Modell\T2000213.dwg
.\Modell\T2000214.dwg
.\Z\Modell\Z20097BK.dwg

FIL: H:\5001-1917 VÄG 723, GC-VÄG RANSTA-KUMLA KYRKBY\2\T\BITDEF\200T0551DWG PLOTTAD: 2021-05-21 09:07 AV ANVÄNDARE JYR

X=6635450

Y=157050

X=6635450

Y=157300

VÄG 723

GC-VÄG UTMED VÄG 723

KONNEKTION RITNING 200T0503

VÄG 723

GC-VÄG UTMED VÄG 723

KONNEKTION RITNING 200T0551

SÖR HUSTA

Heden

1:1

1:2

1:3

1:4

1:10

1:11

1:12

1:13

1:14

1:43

X=6635200

Y=157300

SKALA 1:500 i A1-format (1:1000 i A3-format)

0 5 10 20 50m

KOORDINATSYSTEM

KOORDINATSYSTEM I PLAN: SWEREF 99 16 30
KOORDINATSYSTEM I HÖJD: RH2000

TECKENFÖRKLARING

- FASTIGHETSGRÄNS
- TRAKTGRÄNS
- GC-RÄCKE
- SIDORÄCKE N2
- SIDORÄCKE H2
- NY BELAGD VÄG
- NY GÅNG- OCH CYKELVÄG
- NY GRUSVÄG
- NY VÄGSLÄNT
- BYGGNADER (BOSTAD/ÖVRIGA BYGGNADER)
- DAGVATTENTRUMMA, IN- OCH UTLOPP
- DAGVATTENBRUNNAR
- BUSSHÅLLPLATS
- VÄG XX — ALLMÄN VÄG, VÄGNUMMER
- VÄG ELLER VÄGANSLUTNING SOM STÄNGS

ORIENTERINGSFIGUR

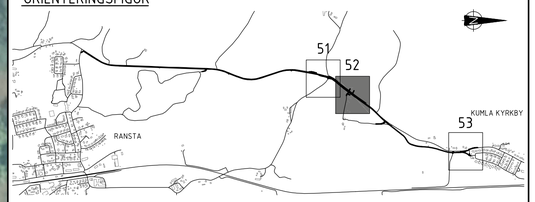

XREFS:

\\...\Z\Modell\Z200970K.dwg
\\...\Z\Modell\Z200970F.dwg
\Modell\T2000506.dwg
\Modell\T2000201.dwg
\...\X\Modell\X2009503.dwg
\...\Modell\T2000202.dwg
\...\X\Modell\X2009514.dwg
\...\X\Modell\X2009518.dwg
\...\X\Modell\X2009516.dwg
\...\Modell\T2000402.dwg
\...\Modell\T2000401.dwg
\...\Modell\T2000213.dwg
\...\Modell\T2000205.dwg
\...\Modell\T2000215.dwg
\...\Modell\T2000214.dwg

VÄGPLAN

TYP AV PLAN	VÄGPLAN
GRANSKNINGSSTATUS / SYFTE	
HANDLINGSTYP	
DATUM: 2021-05-31	LEVERANS / ÄNDRINGS-PM
OBJEKT: GC-VÄG RANSTA-KUMLA KYRKBY, VÄG 723	
DELOMRÅDE / BANDEL: GC-VÄG, VÄG 723	
ANLÄGGNINGDEL: GEMENSAMT	
OBJEKTNUMMER / KM: 164906	KONSTRUKTIONSNUMMER
BESTÄLLARE: TRAFIKVERKET	LEVERANTÖR: MARKERA
SKAPAD AV: J YLANDER	UPPDRAGSNUMMER: 5001-1917
GODKÄND AV: K SJÖHOLM	AVDELNING: MARK
RITNINGSTYP: ILLUSTRATIONSKARTOR - DETALJER	
TEKNIKOMRÅDE / INNEHÅLL: T VÄGUTFORMNING OCH TRAFIK	
BESKRIVNING: HEDEN KM 2/180-2/460	
SKALA: 1:500	FORMAT: A1
RITNINGSNUMMER: 2 00 T 05 52	BLAD / NÄSTA BLAD / BET

FIL: \\N5001-1917 VÄG 723, GC-VÄG RANSTA-KUMLA KYRKBY\X\T\BITBAT\2001952\DWG BLOTTAD: 2021-05-21 09:06 AV: ANVÄNDARE .JXR

KOORDINATSYSTEM

KOORDINATSYSTEM I PLAN: SWEREF 99 16 30
KOORDINATSYSTEM I HÖJD: RH2000

TECKENFÖRKLARING

- FASTIGHETSGRÄNS
- TRAKTGRÄNS
- GC-RÄCKE
- SIDORÄCKE N2
- SIDORÄCKE H2
- NY BELAGD VÄG
- NY GÅNG- OCH CYKELVÄG
- NY GRUSVÄG
- NY VÄGSLÄNT
- BYGGNADER (BOSTAD/ÖVRIGA BYGGNADER)
- DAGVATTENTRUMMA, IN- OCH UTLOPP
- DAGVATTENBRUNNAR
- BUSSHÅLLPLATS
- VÄG XX — ALLMÄN VÄG, VÄGNUMMER
- VÄG ELLER VÄGANSLUTNING SOM STÄNGS

ORIENTERINGSFIGUR

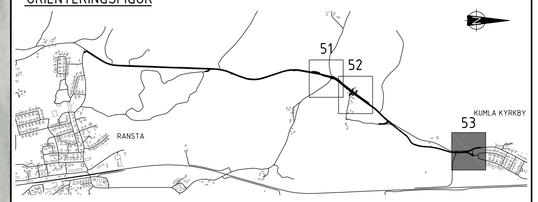

TYP AV PLAN	VÄGPLAN
GRANSKNINGSSTATUS / SYFTE	
HANDLINGSTYP	
DATUM: 2021-05-31	LEVERANS / ÄNDRINGS-PM
OBJEKT	GC-VÄG RANSTA-KUMLA KYRKBY, VÄG 723
DELOMRÅDE / BANDEL	GC-VÄG, VÄG 723
ANLÄGGNINGDEL	GEMENSAMT
OBJEKTNUMMER / KM: 164906	KONSTRUKTIONSNUMMER
BESTÄLLARE: TRAFIKVERKET	LEVERANTÖR: MARKERA
SKAPAD AV: J YLANDER	UPPDRAGSNUMMER: 5001-1917
GODKÄND AV: K SJÖHOLM	AVDELNING: MARK
RITNINGSTYP	ILLUSTRATIONSKARTOR - DETALJER
TEKNIKOMRÅDE / INNEHÅLL	T VÄGUTFORMNING OCH TRAFIK
BESKRIVNING	BUSSHÅLLPLATSER KUMLA KYRKBY KM 3/300-3/464
SKALA: 1:500	FORMAT: A1
FÖRVALTNINGSNUMMER	
RITNINGSNUMMER: 2 00 T 05 53	BLAD / NÄSTA BLAD / BET

XREFS:
__\Z\Modell\Z200970F.dwg
__\Z\Modell\Z20097NK.dwg
_\Modell\T2000506.dwg
_\Modell\T2000201.dwg
__\X\Modell\X2009503.dwg
_\Modell\T2000202.dwg
__\X\Modell\X2009514.dwg
_\Modell\T2000213.dwg
__\X\Modell\X2009515.dwg
_\Modell\T2004102.dwg
_\Modell\T2000205.dwg
_\Modell\T2004101.dwg
__\Z\Modell\Z20097BK.dwg
_\Modell\T2000215.dwg
_\Modell\T2000214.dwg

FIL: H:\5001-1917 VÄG 723, GC-VÄG RANSTA-KUMLA KYRKBY\2\1\RITDEF\200T0553.DWG PLOTTAD: 2021-05-21 09:06 AV ANVÄNDARE: JYR