

KOORDINATSYSTEM
SYSTEM I PLAN: SWEREF 99 14 15
SYSTEM I HÖJD: RH2000

TECKENFÖRKLARING

- MARKANSPRÅK**
- GRÄNS FÖR VÄGOMRÅDE
 - AVGRÄNSNING MELLAN OLIKA TYPER AV MARKANSPRÅK
 - V1 NYTT VÄGOMRÅDE MED VÄGRÄTT
 - V2 NYTT VÄGOMRÅDE INOM DETALPLAN DÄR KORREKT ÅR HUVUDSAKEN FÖR ALLMÄNNA PLATSER
 - V11 INSKRÄNK VÄGRÄTT FÖR VILSTÄNGSEL PÅ JÄRNVAGSFASTIGHET
 - V12 INSKRÄNK VÄGRÄTT PÅ ENSKILD VÄG
 - T1 TILLFÄLLES NYTTJÄNDERÄTT FÖR ANLÄGGANDE AV VILSTÄNGSELANLÄGGNING
 - T2 TILLFÄLLES NYTTJÄNDERÄTT FÖR ETABLERINGSSTÄTTA OCH UPPLAG
- TILLFÄLLES NYTTJÄNDERÄTT GÄLLER FRÅN BYGGSTART TILL TVÅ HÅNDEPÅR EFTER GODKÄND SLUTBESIKNING

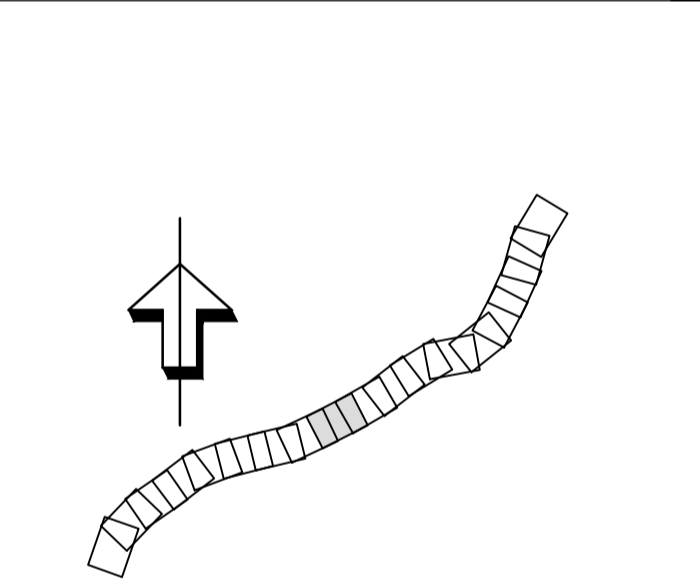
VERKSAMHETER/ÅTGÄRDER SOM UNDANTAS FRÅN FÖRBUD ENLIGT MILJÖBALKEN

FÖRBUDEN OCH ÅTGÄRDER VERKSAMHETER ELLER ÅTGÄRDER SOM INNEFATTAS AV BIOTOPSKYDDOMRÅDE (T1) OCH ÅTGÄRDER OCH VERKSAMHETER ELLER ÅTGÄRDER SOM INNEFATTAS AV STRANDSKYDDOMRÅDE (T2) ÅR HUVUDSAKEN FÖR ALLMÄNNA VÄGOMRÅDE OCH VILSTÄNGSEL.

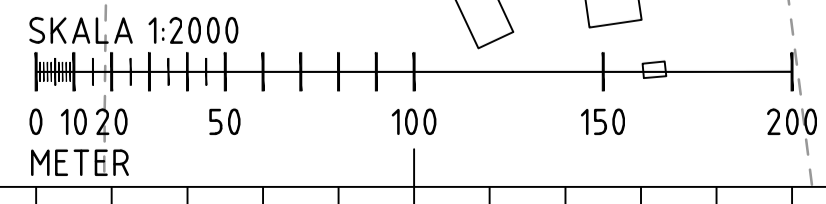
SKYDDEN ÅR ÅTGÄRDER SOM SPÄRRAR OCH OCH ÅTGÄRDER SOM INNEFATTAS AV STRANDSKYDDOMRÅDE (T1) OCH ÅTGÄRDER OCH VERKSAMHETER ELLER ÅTGÄRDER SOM INNEFATTAS AV STRANDSKYDDOMRÅDE (T2) ÅR HUVUDSAKEN FÖR ALLMÄNNA VÄGOMRÅDE OCH VILSTÄNGSEL.

- BIOTOPSKYDD
- STRANDSKYDD
- SKYDDSÅTGÄRDER OCH FÖRSIKTIGHETSMÅTT**
- MARKERING ELLER AVGRÄNSNING AV SKYDDSÅTGÄRD/FÖRSIKTIGHETSMÅTT
 - SK1 - FÄLNAPASSAGE I PLAN
 - SK2 - FÄLNAPASSAGE I PLAN
 - SK3 - VILSTÄNGSEL
 - SK4 - FÄRNST

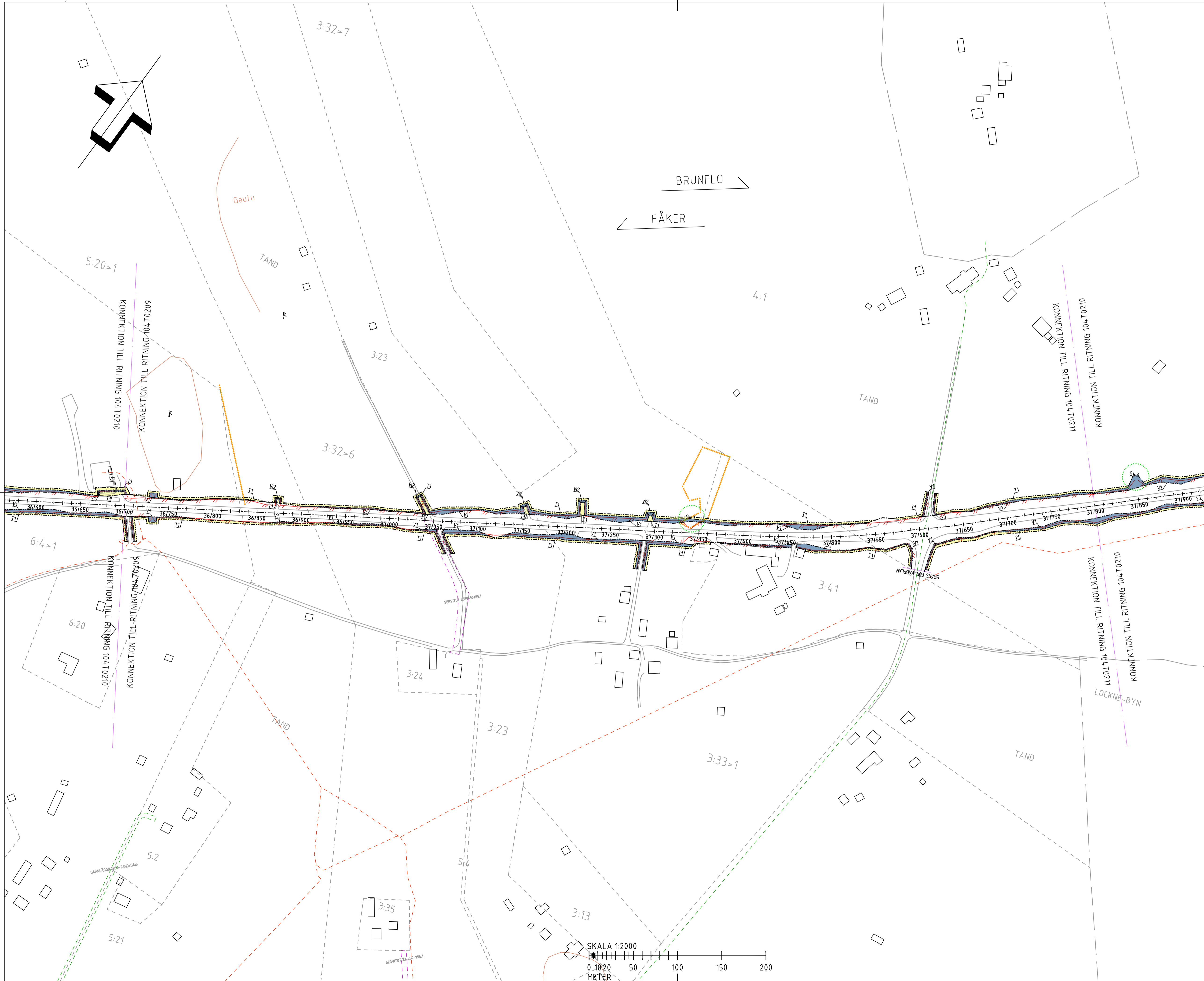
- ÖVRIGA BETECKNINGAR PÅ PLANKARTAN**
- VÄGANÄKANT MED LÄNGDMÄTNING I METER
 - 0/300
 - FASTIGHETSGRÄNS
 - TRAKTGRÄNS
 - 1:24 FASTIGHETSBEDECKNING
 - BJÄRME
 - LENNINGSRÄTT
 - SERVITUT
 - GEMENSAMTETSANLÄGGNING
 - FÖRNNINESAVGRÄNSNING
 - VATTENDRAG
 - JÄRNVÄG
 - PROJEKTERAT VILSTÄNGSEL
 - FÄLNAPASSAGE I PLAN MED VILSTÄNGSEL
- GRUNDKARTA UPPDATERAD: 2022-05-25



TYP AV PLAN		VÄGPLAN	
GRANSKNINGSSTATUS / SYFTE		FÖR FASTSTÄLLELSE	
HANDLINGSTYP		FASTSTÄLLELSEHANDLING	
DATUM	2023-01-04	LEVERANS / ÄNDRINGSPM	
OBJEKT	INLANDSSTRÅKET E45		
DELOMRÅDE / BANDEL	E45 S LÄNSGRÄNS TILL BRUNFLO		
ANLÄGGNINGSDIAGRAM	E45 STRÄCKAN BRUNFLO - FÅKER VP4		
OBJEKTNUMMER / KM	169329	KONSTRUKTIONSNUMMER	
BESTÄLLARE	DAVID MALANDER	LEVERANTÖR	TYRÉNS
SKAPAD AV	DAVID MALANDER	UPPDAGSNUMMER	309864
GODKÄND AV	DAVID MALANDER	AVDELNING	VÄG/MARK
RITNINGSTYP	PLANKARTA		
TEKNIKOMRÅDE / INNEHÅLL	VÄGUTFORMNING OCH TRAFIK		
BESKRIVNING	KM 35/600-36/700 ÖSTERSUNDS KOMMUN JÄMTLANDS LÄN		
SKALA	1:2000	FORMAT	A1
RITNINGSNUMMER	1 04 T 02 09	FÖRVALTNINGSNUMMER	
		BLAD	NÄSTA BLAD
		BET	



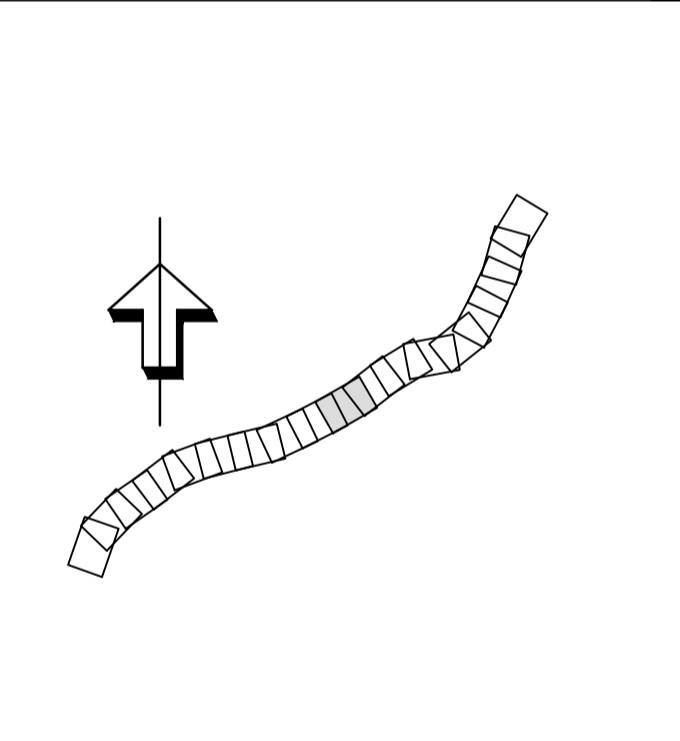
Plottad: 2022-12-20 13:03:32 av David Malander
Sökväg: G:\HAR\309864\U6_Teknik\1\Ritdet\1\04_T0209.dwg



- KOORDINATSYSTEM
 SYSTEM I PLAN: SWEREF 99 14 15
 SYSTEM I HÖJD: RH2000
- TECKENFÖRKLARING**
 MARKANSPRÅK
- GRÄNS FÖR VÄGOMRÅDE
 - AVGRÄNSNING MELLAN OLIKA TYPER AV MARKANSPRÅK
 - NYTT VÄGOMRÅDE MED VÄGRÄTT
 - NYTT VÄGOMRÅDE NIM DETALJPLAN DÄR KOMPLAN ÄR HÖVDEN FÖR ALLMÄNNA PLATSER
 - INSKRÄNKT VÄGRÄTT FÖR VILTSTÄNGSEL PÅ JÄRNVÄGSFASTIGHET
 - INSKRÄNKT VÄGRÄTT PÅ ENSKILD VÄG
 - TILFÄLLETT VÄGRÄTT FÖR ANLÄGGANDE AV VILTSTÄNGSELANLÄGGNING
 - TILFÄLLETT VÄGRÄTT FÖR ETABLERINGSYTA OCH UPPLAG
 - TILFÄLLETT VÄGRÄTT GÄLLER FRÅN BYGGSTART TILL TVÅ MÅNADER EFTER GODKÄND SLUTBESIKTNING

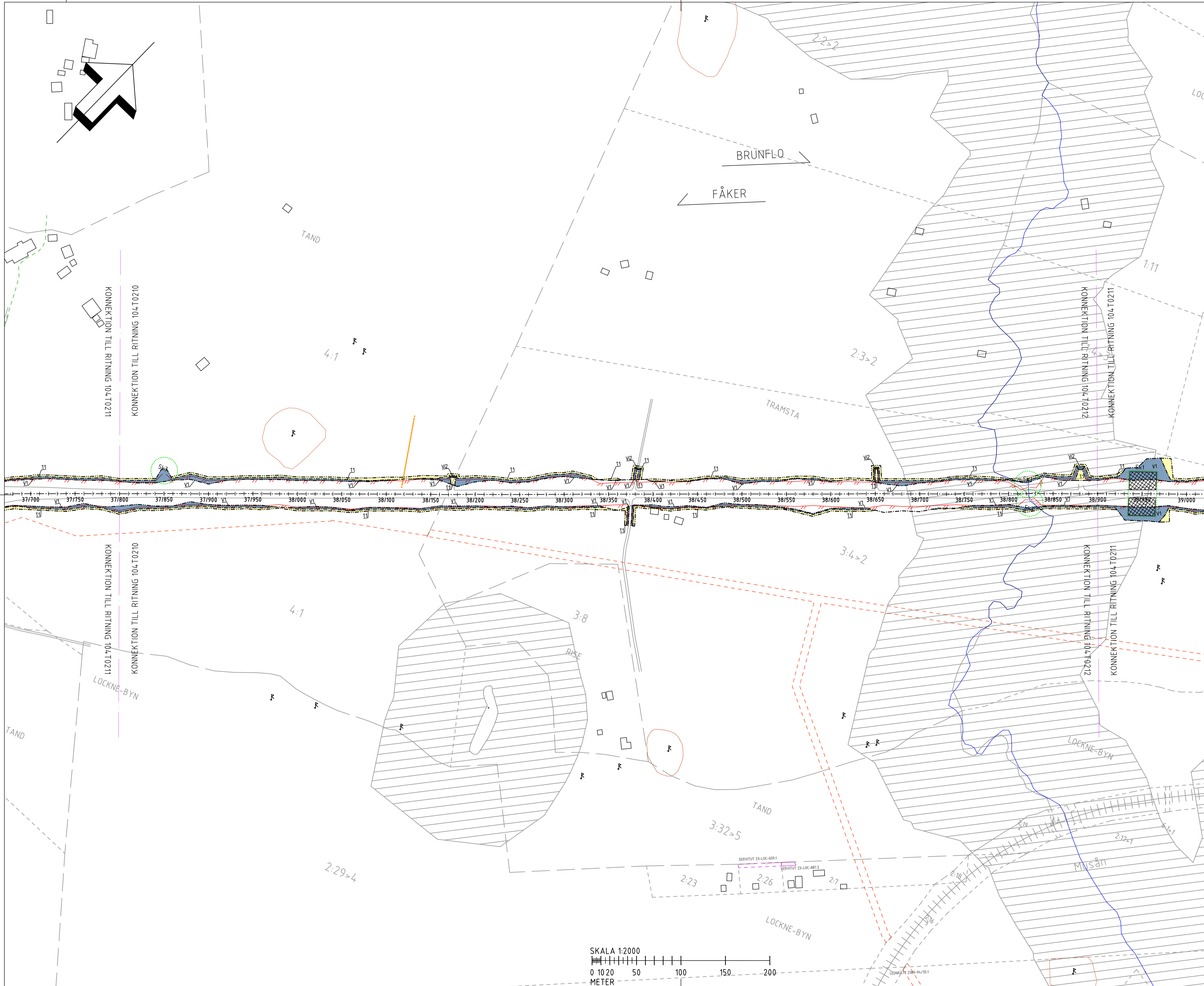
- VERKSAMHETER/ÅTGÄRDER SOM UNDANTAS FRÅN FÖRBUDET ENLIGT MILJÖBALKEN
 FÖRBUDET SOM AVSE VERKSAMHETER ELLER ÅTGÄRDER SOM GÄLLER HÖVDEN FÖR ALLMÄNNA PLATSER
 FÖRBUDET SOM AVSE VERKSAMHETER ELLER ÅTGÄRDER SOM GÄLLER HÖVDEN FÖR ALLMÄNNA PLATSER
 FÖRBUDET SOM AVSE VERKSAMHETER ELLER ÅTGÄRDER SOM GÄLLER HÖVDEN FÖR ALLMÄNNA PLATSER
 FÖRBUDET SOM AVSE VERKSAMHETER ELLER ÅTGÄRDER SOM GÄLLER HÖVDEN FÖR ALLMÄNNA PLATSER
 FÖRBUDET SOM AVSE VERKSAMHETER ELLER ÅTGÄRDER SOM GÄLLER HÖVDEN FÖR ALLMÄNNA PLATSER
- SKYDDSGÄRD OCH FÖRSIKTIGHETSMÅTT
 SKYDDSGÄRD FÖR FÖRSIKTIGHETSMÅTT
 SKYDDSGÄRD FÖR FÖRSIKTIGHETSMÅTT
 SKYDDSGÄRD FÖR FÖRSIKTIGHETSMÅTT
 SKYDDSGÄRD FÖR FÖRSIKTIGHETSMÅTT

- ÖVRIGA BETECKNINGAR PÅ PLANKARTAN
 VÄGOMRÅDE MED LÄNGDHÄTNING I METER
 FASTIGHETSGRÄNS
 TRAKTORGRÄNS
 1:24
 BJÄRME
 LEDESÄTT
 SERVITUT
 GEMENSAMHETSANLÄGGNING
 FÖRNINGSGRÄNSNING
 VATTENDRAG
 JÄRNVÄG
 PROJEKTERT VILTSTÄNGSEL
 FAUNAPASSAGE PLAN
 MED VILTVERNINGSYSTEM



TYP AV PLAN		VÄGPLAN	
GRANSKNINGSSTATUS / SYFTE		FÖR FASTSTÄLLELSE	
HANDLINGSTYP		FASTSTÄLLELSEHANDLING	
DATUM	2023-01-04	LEVERANS / ÄNDRINGS-PM	
OBJEKT	INLANDSSTRÅKET E45		
DELOMRÅDE / BANDEL	E45 S LÄNSGRÄNS TILL BRUNFLO		
ANLÄGGNINGSDIAGRAM	E45 STRÄCKAN BRUNFLO - FÅKER VP4		
OBJEKTNUMMER / KM	169329	KONSTRUKTIONNUMMER	
BESTÄLLARE	TRAFIKVERKET	LEVERANTÖR	TYRÉNS
SKAPAD AV	DAVID MALANDER	UPPDRAGSNUMMER	309864
GODKÄND AV	DAVID MALANDER	AVDELNING	VÄG/MARK
RITNINGSTYP	PLANKARTA		
TEKNIKOMRÅDE / INNEHÅLL	VÄGUTFORMNING OCH TRAFIK		
BESKRIVNING	KM 36700-37800 ÖSTERSUNDS KOMMUN JÄMTLANDS LÄN		
SKALA	1:2000	FORMAT	A1
RITNINGNUMMER	1 04 T 02 10	FÖRVALTNINGSNUMMER	
		BLAD	NÄSTA BLAD
		BET	

Plottad: 2023-01-04 13:04:02 av David Malander
 Sökväg: C:\NHR\309864\U_1\Teknik\1\Ritder\104_T0210.dwg



TECKENFÖRKLARING

MARKANSPRÅK

- GRÄNS FÖR VÄGOMRÅDE
- AVGRÄNSNING MELLAN OLIKA TYPER AV MARKANSPRÅK
- NYTT VÄGOMRÅDE MED VÄGRÄTT
- NYTT VÄGOMRÅDE NIM DETALJPLAN DÄR KOMMUN ÄR HUVUDMAN FÖR ALLMÄNNA PLATSER
- INSKRÄNKT VÄGRÄTT FÖR VILTSTÄNGSEL PÅ JÄRNVÄGSFASTIGHET
- INSKRÄNKT VÄGRÄTT PÅ ENSKILD VÄG
- TILFÄLLE NYTTJANDERÄTT FÖR ANLÄGGANDE AV VILTSTÄNGSELANLÄGGNING
- TILFÄLLE NYTTJANDERÄTT FÖR ETABLERINGSYTTA OCH UPPLAG

TILFÄLLE NYTTJANDERÄTT GÄLLER FRÅN BYGGSTART TILL TVÅ MÅNADER EFTER GODKÄND SLUTBESIKTNING

VERKSAMHETER/ÅTGÄRDER SOM UNDANTAS FRÅN FÖRBUJ ENLIGT MILJÖBALKEN

FÖRBUJEN SOM AVSE VERKSAMHETER ELLER ÅTGÄRDER SOM GÄLLER ALLMÄN VÄG/JÄRNVÄG

FÖRBUJEN VIL FRÅGÅR HUVUDSÄNDIGT STRANDSKYDD OCH STRANDSKYDD OCH HUR SÄLLER INTE BYGGNAD AV ALLMÄN VÄG/JÄRNVÄG

SKYDDEN ATT ÖKA ANSLUTNINGEN FÖR SAMRÅD ENLIGT 2018 GÄLLER INTE FÖR VERKSAMHETER OCH ÅTGÄRDER SOM GÄLLER FÖR ATT BYGGA VÄGAR OCH SOM FASTSTÄLLS OCH HÅLLS I VÄGOMRÅDE FÖR ALLMÄN VÄG ELLER OMRÅDE FÖR TILFÄLLE NYTTJANDERÄTT

- BIOTOPSKYDD
- STRANDSKYDD

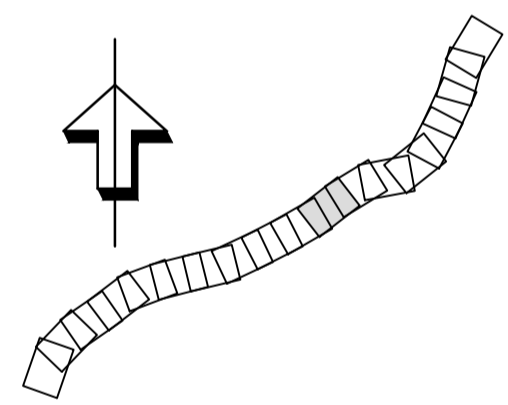
SKYDDSATGÄRDER OCH FÖRSIKTIGHETSMÅTT

- MARKERING ELLER AVGRÄNSNING AV SKYDDSATGÄR/FÖRSIKTIGHETSMÅTT
- S41 - FÄLTPASSAGE PLAN
- S42 - FÄLTPASSAGE PLAN
- S43 - VILTTUTÖPP
- S44 - FÄBET

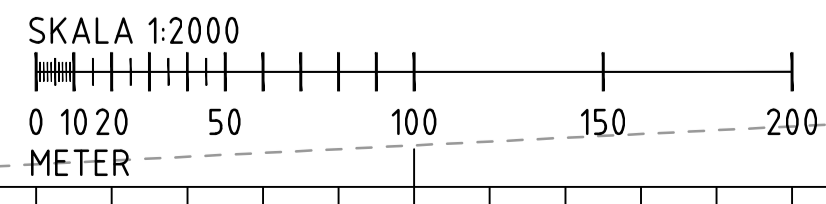
ÖVRIGA BETECKNINGAR PÅ PLANKARTAN

- VÄGBANEKANT MED LÄNGDMÄTNING I METER
- FASTIGHETSGRÄNS
- TRAKTORÄNS
- 1:24 FASTIGHETSBETECKNING
- TRAKTORÄNS
- LEDNINGSRÄTT
- SERVITUT
- GENSÄMPELSANLÄGGNING
- FÖRNNINGSÄVGRÄNSNING
- VATTENDRÄG
- JÄRNVÄG
- PROJECERAT VILTSTÄNGSEL
- FÄLTPASSAGE PLAN MED VILTFRÄNNINGSSYSTEM

GRUNDKARTA UPPDATERAD: 2022-05-25



TYP AV PLAN		VÄGPLAN	
GRANSKNINGSSTATUS / SYFTE		FÖR FASTSTÄLLELSE	
HANDLINGSTYP		FASTSTÄLLELSEHANDLING	
DATUM	2023-01-04	LEVERANS / ÄNDRINGS-PM	
OBJEKT	INLANDSSTRÅKET E45		
DELOMRÅDE / BANDEL	E45 S LÄNSGRÄNS TILL BRUNFLO		
ANLÄGGNINGSDI	E45 STRÄCKAN BRUNFLO - FÅKER VP4		
OBJEKTNUMMER / KM	169329	KONSTRUKTIONNUMMER	
BESTÄLLARE	TRAFIKVERKET	LEVERANTÖR	TYRÉNS
SKAPAD AV	DAVID MALANDER	UPPDAGNING	309864
GODKÄND AV	DAVID MALANDER	AVDELNING	VÄG/MARK
RITNINGSTYP	PLANKARTA		
TEKNIKOMRÅDE / INNEHÅLL	VÄGUTFORMNING OCH TRAFIK		
BESKRIVNING	KM 37/800-38/900 ÖSTERSUNDS KOMMUN JÄMTLANDS LÄN		
SKALA	1:2000	FORMAT	A1
RITNINGNUMMER	1 04 T 02 11	FÖRVALTNINGSNUMMER	
		BLAD	NÄSTA BLAD
			BET



Plottid: 2022-12-20 13:04:32 av David Malander
Sökväg: 0_NHAR_309864_U6_Teknik\1\ritder\1\04.T0211.dwg



KOORDINATSYSTEM
 SYSTEM I PLAN: SWEREF 99 14 15
 SYSTEM I HÖJD: RH2000

TECKENFÖRKLARING
 MARKANSPRÅK

GRÄNS FÖR VÄGOMRÅDE	NYTT VÄGOMRÅDE MED VÄGRÄTT
AVGRÄNSNING MELLAN OLIKA TYPER AV MARKANSPRÅK	NYTT VÄGOMRÅDE NIM DETALJPLAN DÄR KOMPLAN ÄR HÖJDEN FÖR ALLMÄNNA PLATSER
NYTT VÄGOMRÅDE MED VÄGRÄTT	RESKRÄNT VÄGRÄTT FÖR VILTSTÄNGSEL PÅ JÄRNVÄGSFASTIGHET
NYTT VÄGOMRÅDE NIM DETALJPLAN DÄR KOMPLAN ÄR HÖJDEN FÖR ALLMÄNNA PLATSER	INSKRÄNT VÄGRÄTT PÅ ENSKILD VÄG
RESKRÄNT VÄGRÄTT FÖR VILTSTÄNGSEL PÅ JÄRNVÄGSFASTIGHET	TILFÄLLE NYTT JÄNDERÄTT FÖR ANLÄGGANDE AV VILTSTÄNGSELANLÄGGNING
INSKRÄNT VÄGRÄTT PÅ ENSKILD VÄG	TILFÄLLE NYTT JÄNDERÄTT FÖR ETABLERINGSYTAN OCH UPPLAG
TILFÄLLE NYTT JÄNDERÄTT FÖR ANLÄGGANDE AV VILTSTÄNGSELANLÄGGNING	TILFÄLLE NYTT JÄNDERÄTT FÖR ETABLERINGSYTAN OCH UPPLAG
TILFÄLLE NYTT JÄNDERÄTT FÖR ETABLERINGSYTAN OCH UPPLAG	TILFÄLLE NYTT JÄNDERÄTT GÄLLER FRÅN BYGGSTART TILL TVÅ MÅNADER EFTER GODKÄND SLUTBESKUTNING

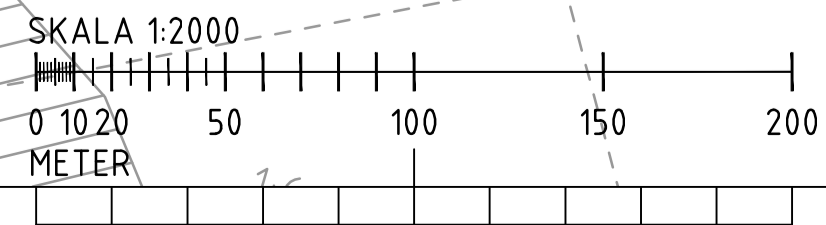
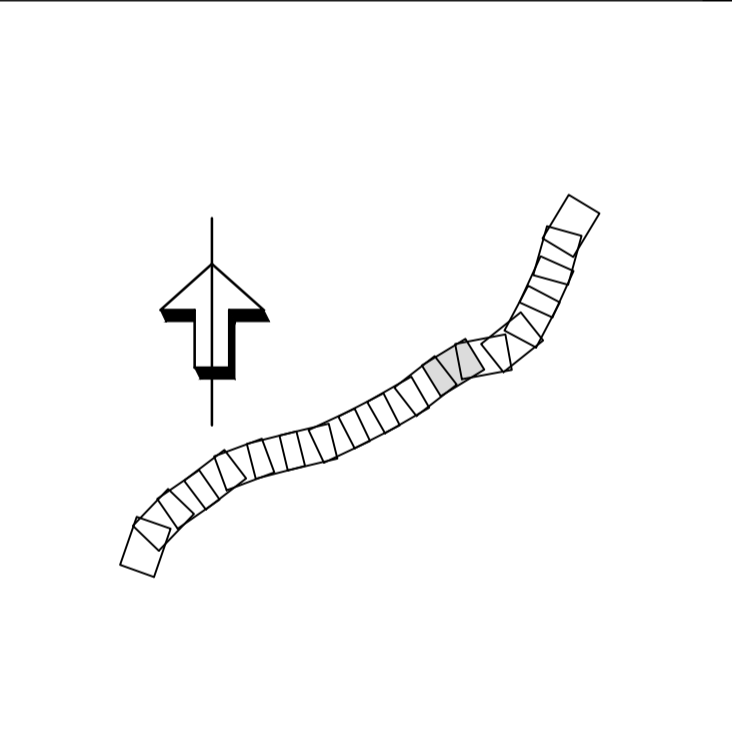
VERKSAMHETER/ÅTGÄRDER SOM UNDANTAS FRÅN FÖRBUDD ENLIGT MILJÖBALKEN
 FÖRBUDD SOM AVSE VERKSAMHETER ELLER ÅTGÄRDER SOM GÄLLER HÖJDEN PÅ VÄGOMRÅDET
 T1 T2
 T1 - TILFÄLLE NYTT JÄNDERÄTT FÖR ANLÄGGANDE AV VILTSTÄNGSELANLÄGGNING
 T2 - TILFÄLLE NYTT JÄNDERÄTT FÖR ETABLERINGSYTAN OCH UPPLAG

VERKSAMHETER/ÅTGÄRDER SOM UNDANTAS FRÅN FÖRBUDD ENLIGT MILJÖBALKEN
 FÖRBUDD SOM AVSE VERKSAMHETER ELLER ÅTGÄRDER SOM GÄLLER HÖJDEN PÅ VÄGOMRÅDET
 T1 T2
 T1 - TILFÄLLE NYTT JÄNDERÄTT FÖR ANLÄGGANDE AV VILTSTÄNGSELANLÄGGNING
 T2 - TILFÄLLE NYTT JÄNDERÄTT FÖR ETABLERINGSYTAN OCH UPPLAG

VERKSAMHETER/ÅTGÄRDER SOM UNDANTAS FRÅN FÖRBUDD ENLIGT MILJÖBALKEN
 FÖRBUDD SOM AVSE VERKSAMHETER ELLER ÅTGÄRDER SOM GÄLLER HÖJDEN PÅ VÄGOMRÅDET
 T1 T2
 T1 - TILFÄLLE NYTT JÄNDERÄTT FÖR ANLÄGGANDE AV VILTSTÄNGSELANLÄGGNING
 T2 - TILFÄLLE NYTT JÄNDERÄTT FÖR ETABLERINGSYTAN OCH UPPLAG

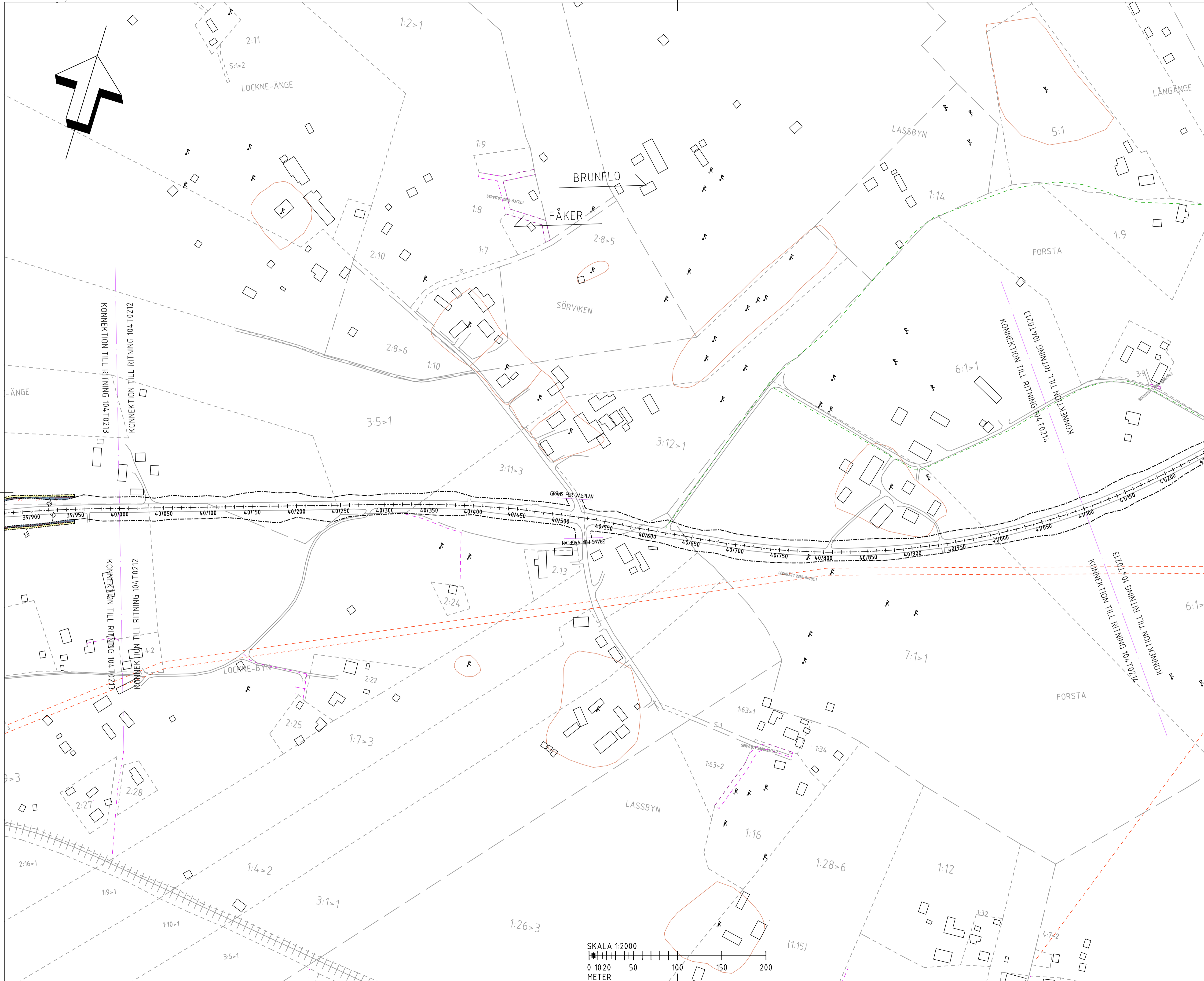
ÖVRIGA BETECKNINGAR PÅ PLANKARTAN

0/300	VÄGANEKANT MED LÄNGDMÄTNING I METER
FASTIGHETSGRÄNS	TRAKTORGRÄNS
1:24	FASTIGHETSBECKNING
BJÄRME	TRAKTMÄNN
LEDDNSRÄTT	SERVITUT
GENSÄMETSANLÄGGNING	GENSÄMETSANLÄGGNING
FÖRNNINGSÄVGRÄNSNING	VATTENDRAG
JÄRNVÄG	PROJEKTERAT VILTSTÄNGSEL
FAUNPASSAGE PLAN	FAUNPASSAGE PLAN
SKYDDSGÄRDFÖRSIKTIGHETSMÄTT	SKYDDSGÄRDFÖRSIKTIGHETSMÄTT



TYP AV PLAN		VÄGPLAN	
GRANSKNINGSSTATUS / SYFTE		FÖR FASTSTÄLLELSE	
HANDLINGSTYP		FASTSTÄLLELSEHANDLING	
DATUM	2023-01-04	LEVERANS / ÄNDRINGS-PM	
OBJEKT	INLANDSSTRÅKET E45		
DELOMRÅDE / BANDEL	E45 S LÄNSGRÄNS TILL BRUNFLO		
ANLÄGGNINGSDI	E45 STRÄCKAN BRUNFLO - FÅKER VP4		
OBJEKTNUMMER / KM	169329	KONSTRUKTIONNUMMER	
BESTÄLLARE	TRAFIKVERKET	LEVERANTÖR	TYRÉNS
SKAPAD AV	DAVID MALANDER	UPPDRAGSNUMMER	309864
GODKÄND AV	DAVID MALANDER	AVDELNING	VÄG/MARK
RITNINGSTYP	PLANKARTA		
TEKNIKOMRÅDE / INNEHÅLL	VÄGUTFORMNING OCH TRAFIK		
BESKRIVNING	KM 38/900-40/000 ÖSTERSUNDS KOMMUN JÄMTLANDS LÄN		
SKALA	1:2000	FORMAT	A1
RITNINGNUMMER	1 04 T 02 12	FÖRVALTNINGSNUMMER	
		BLAD	NÄSTA BLAD
		BET	

Plottad: 2023-01-04 13:05:02 av David Malander
 Sökväg: C:\NAR\309864\06_Teknik\TYR\ritder\104_T0212.dwg



KOORDINATSYSTEM
 SYSTEM I PLAN: SWEREF 99 14 15
 SYSTEM I HÖJD: RH2000

TECKENFÖRKLARING

MARKANSPRÅK

- GRÄNS FÖR VÄGOMRÅDE
- AVGRÄNSNING MELLAN OLIKA TYPER AV MARKANSPRÅK
- NYTT VÄGOMRÅDE MED VÄGRÄTT
- NYTT VÄGOMRÅDE NOM DETALPLAN DÄR KOMMAN ÄR HÖVDEN FÖR ALLMÄNNA PLATSER
- INSKRÄNKT VÄGRÄTT FÖR VILTSTÄNGSEL PÅ JÄRNVÄGSFASTIGHET
- INSKRÄNKT VÄGRÄTT PÅ ENSKILD VÄG
- TILFÄLLEGT NYTT JANDERÄTT FÖR ANLÄGGANDE AV VILTSTÄNGSELANLÄGGNING
- TILFÄLLEGT NYTT JANDERÄTT FÖR ETABLERINGSYTAN OCH UPPLAG

TILFÄLLEGT NYTT JANDERÄTT GÄLLER FRÅN BYGGSTART TILL TVÅ MÅNADER EFTER GODKÄND SLUTBESKUTNING

VERKSAMHETER/ÅTGÄRDER SOM UNDANTAS FRÅN FÖRBUJ ENLIGT MILJÖBALKEN

FÖRBUJEN SOM AVSE VERKSAMHETER ELLER ÅTGÄRDER SOM GÄLLER ALLMÄN VÄG/JÄRNVÄG

FÖRBUJEN VIL ELLER ÖVERSTRÄNDSOMRÅDE OCH HÄR GÄLLER INTE BYGGNAD AV ALLMÄN VÄG/JÄRNVÄG

SKYDDEN ATT ÖVRA ANMÄLAN FÖR SAMRÅD ENLIGT 2018 GÄLLER INTE FÖR DE VERKSAMHETER OCH ÅTGÄRDER SOM GÄLLER FÖR ATT BYGGA VÄGAR OCH SOM FASTSTÄLLS OCH HÖJDAS I VÄGOMRÅDE FÖR ALLMÄN VÄG ELLER OMRÅDE FÖR TILFÄLLEGT NYTT JANDERÄTT

- BIOTOPSKYDD
- STRANDSKYDD

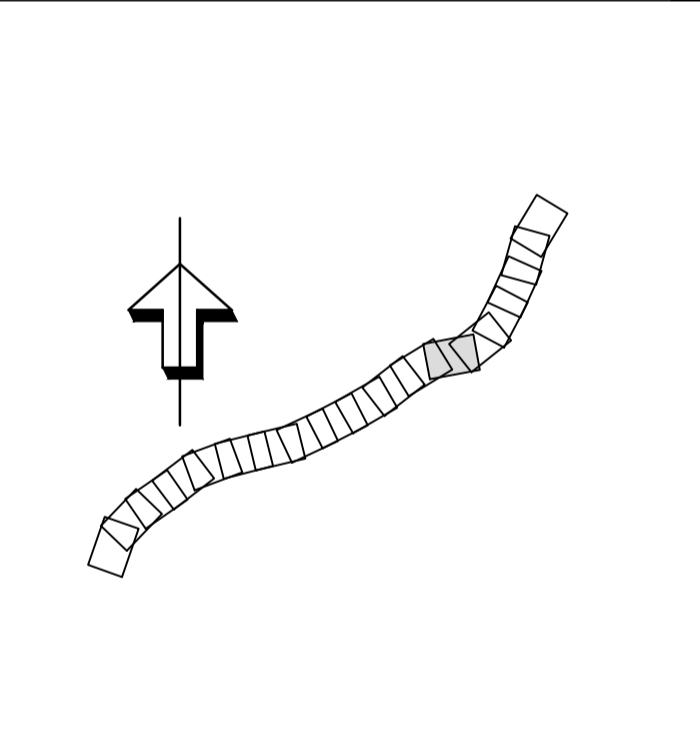
SKYDDSATGÄRDER OCH FÖRSIKTIGHETSMÅTT

- MARKERING ELLER AVGRÄNSNING AV SKYDDSATGÄRDFÖRSIKTIGHETSMÅTT
- S1 - FAUNAPASSAGE PLAN
- S2 - FAUNAS FÄNSEL
- S3 - VILTUTLOPP
- S4 - FASIT

ÖVRIGA BETECKNINGAR PÅ PLANKARTAN

- VÄGBANERANT MED LÄNGDMÄTNING I METER
- 0/300
- FASTIGHETSGRÄNS
- TRAKTORGRÄNS
- 1:24
- BJÄRME
- TRAKTNAMN
- LEDNINGSRÄTT
- SERVITUT
- GENSÄMETSANLÄGGNING
- FÖRNINGSAVGRÄNSNING
- VATTENDRAG
- JÄRNVÄG
- PROJEKTERAT VILTSTÄNGSEL
- FAUNAPASSAGE PLAN MED VILTVERNINGSYSTEM

GRUNDKARTA UPPDATERAD: 2022-05-25



TYP AV PLAN: **VÄGPLAN**

GRANSKNINGSSTATUS / SYFTE: **FÖR FASTSTÄLLELSE**

HANDLINGSTYP: **FASTSTÄLLELSEHANDLING**

DATUM: 2023-01-04 | LEVERANS / ÄNDRINGS-PM

OBJEKT: **INLANDSSTRÅKET E45**

DELOMRÅDE / BANDEL: **E45 S LÄNSGRÄNS TILL BRUNFLO**

ANLÄGGNINGSDIAGRAM: **E45 STRÄCKAN BRUNFLO - FÅKER VP4**

OBJEKTNUMMER / KM: 169329 | KONSTRUKTIONSNUMMER

BESTÄLLARE: **TRAFIKVERKET** | LEVERANTÖR: **TYRÉNS**

SKAPAD AV: DAVID MALANDER | UPPDRAGSNUMMER: 309864

GODKÄND AV: DAVID MALANDER | ÄMNING: VÄG/MARK

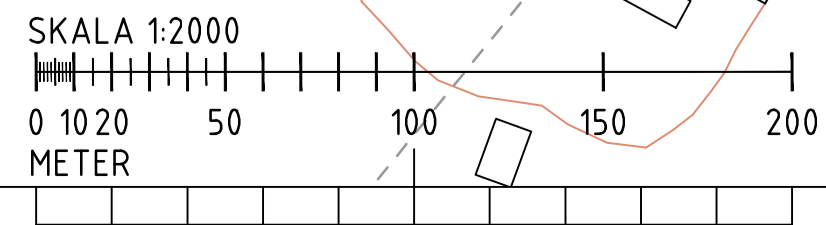
RITNINGSTYP: **PLANKARTA**

TEKNIKOMRÅDE / INNEHÅLL: **VÄGUTFORMNING OCH TRAFIK**

BESKRIVNING: **KM 40/000-41/100 ÖSTERSUNDS KOMMUN JÄMTLANDS LÄN**

SKALA: 1:2000 | FORMAT: A1 | FÖRVALTNINGSNUMMER

RITNINGSNUMMER: 1 04 T 02 13 | BLAD | NÄSTA BLAD | BET



Plottad: 2022-12-20 13:05:36 av David Malander
 Sökväg: C:\NHR\309864\U6_Teknik\TYRÉNS\104_T0213.dwg