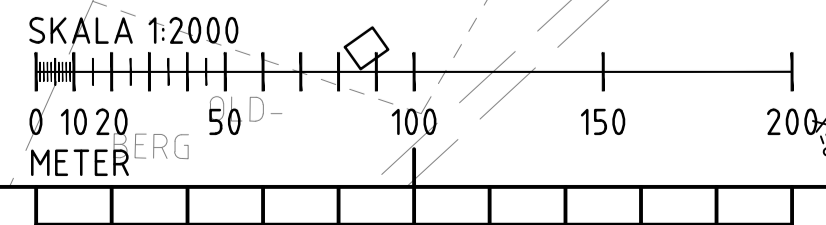
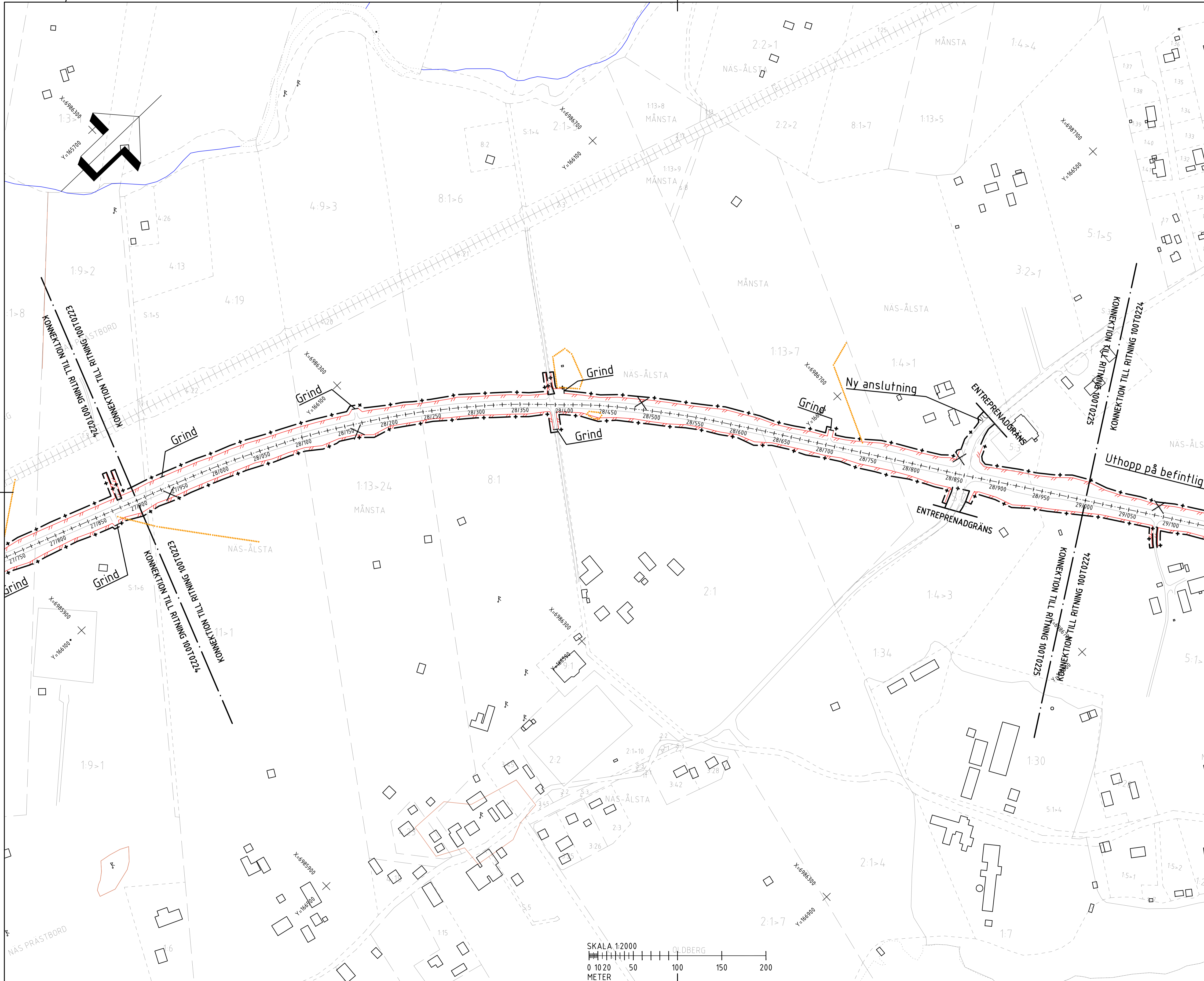


- KOORDINATSYSTEM**
 SYSTEM I PLAN: SWEREF 99 14 15
 SYSTEM I HÖJD: RH2000
- TECKENFÖRKLARING**
- ARBETSOMRÅDESGRÄNS
 - VILTSTÄNGSEL
 - STÖDMUR
 - HÖJD KRÖN, STÖDMUR 1,6 M HÖG
 - HÖJD, STÖDMUR 0 M HÖG
 - VÄGBANEKANT MED LÄNGDMÄTNING I METER
 - VÄGMÄRKE A19 (+ EV. T22 - TEXT ENLIGT FIGUR)
 - VÄGRÄCKE
 - OMRÅDE FÖR SIKTRÖJNING
 - STÄNGD ANSLUTNING
 - FASTIGHETSGRÄNS
 - TRAKTGRÄNS
 - FASTIGHETSBETECKNING
 - TRAKTNAMN
 - FORNMINNE
 - FORNMINNESAVGRÄNSNING
 - BIOTOPSKYDD
 - VATTENDRAG
 - BYGGNAD
 - JÄRNVÄG

GRANSKNINGSSTATUS / SYFTE		GODKÄND	
HANDLINGSTYP		BYGGHANDLING	
DATUM	2024-04-30	LEVERANS / ÄNDRINGS-PM	
OBJEKT	INLANDSSTRÅKET E45 VILTÄTGÄRDER		
DELOMRÅDE / BANDEL	E45 S LÄNSGRÄNS TILL BRUNFLO		
ANLÄGGNINGDEL	GEMENSAMT		
OBJEKTNUMMER / KM	169329	KONSTRUKTIONNUMMER	
BESTÄLLARE	TRAFIKVERKET	LEVERANTÖR	TYRÉNS
SKAPAD AV	DAVID MALANDER	UPPRAGSNUMMER	334820
GODKÄND AV	DAVID MALANDER	AVDELNING	VÄG/MARK
RITNINGSTYP	PLAN		
TEKNIKOMRÅDE / INNEHÅLL	VÄGUTFORMNING OCH TRAFIK		
BESKRIVNING	KM 26/800-27/900		
SKALA	1:2000	FORMAT	A1
RITNINGNUMMER	100T0223	FÖRVALTNINGSNUMMER	
		BLAD	NÄSTA BLAD
		BET	



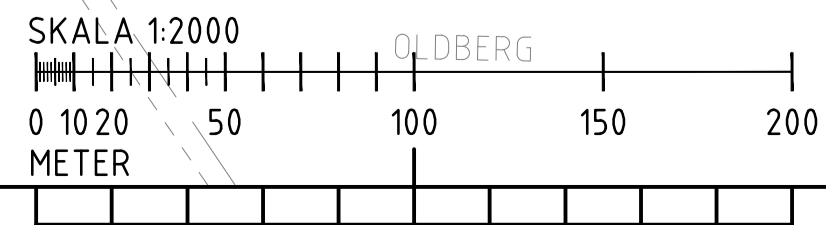


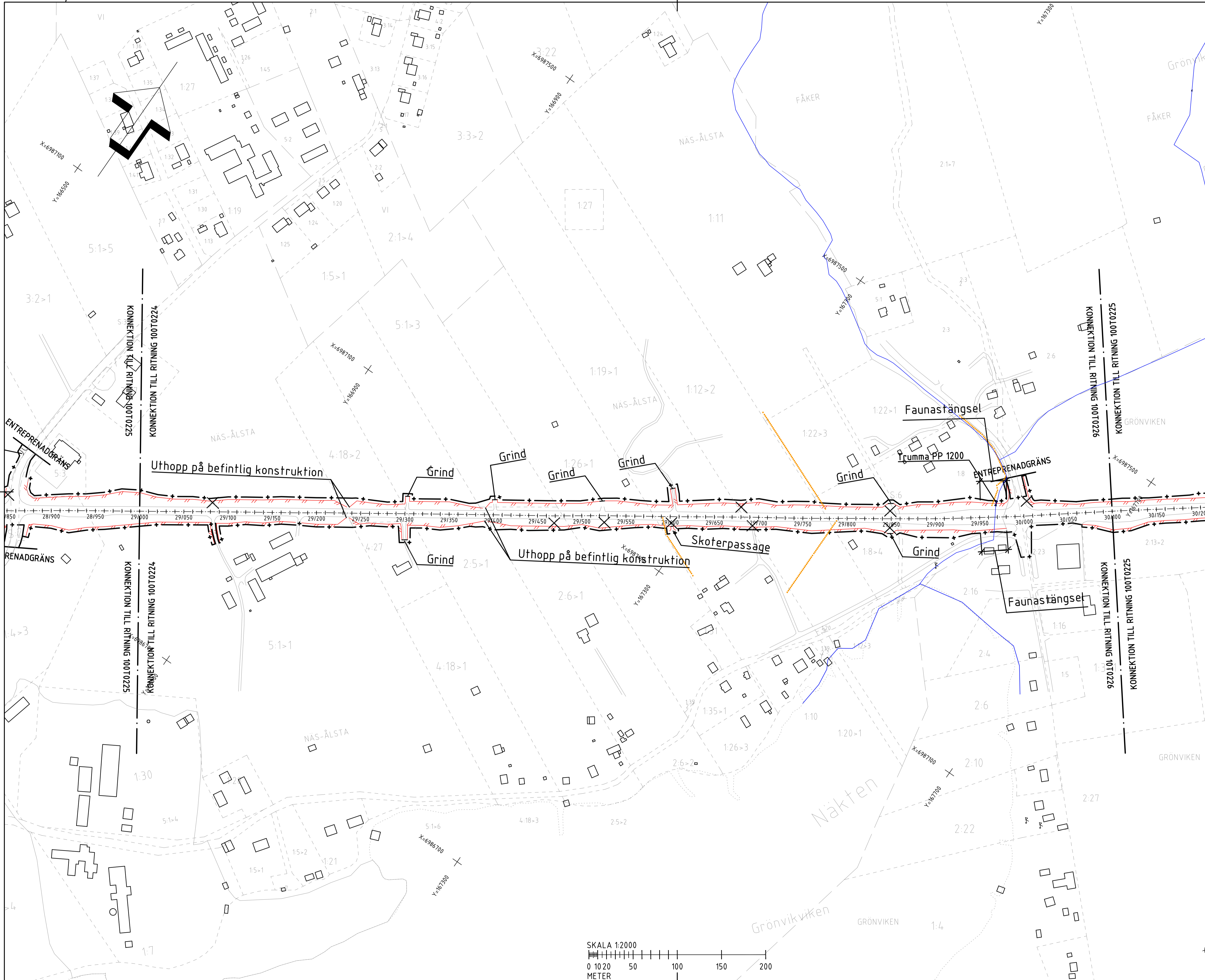
KOORDINATSYSTEM
SYSTEM I PLAN: SWEREF 99 14 15
SYSTEM I HÖJD: RH2000

TECKENFÖRKLARING

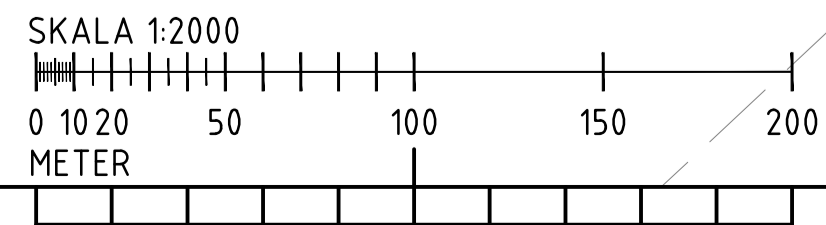
- ARBETSOMRÅDESGRÄNS
- VILTSTÄNGSEL
- STÖDMUR
- HÖJD KRÖN, STÖDMUR 1,6 M HÖG
- HÖJD, STÖDMUR 0 M HÖG
- VÄGBANEKANT MED LÄNGDMÄTNING I METER
- VÄGMÄRKE A19 (+ EV. T22 - TEXT ENLIGT FIGUR)
- VÄGRÄCKE
- OMRÅDE FÖR SIKTRÖJNING
- STÄNGD ANSLUTNING
- FASTIGHETSGRÄNS
- TRAKTGRÄNS
- FASTIGHETSBECKENNING
- TRAKTNAMN
- FORNMINNE
- FORNMINNESAVGRÄNSNING
- BIOTOPSKYDD
- VATTENDRAG
- BYGGNAD
- JÄRNVÄG

GRANSKNINGSSTATUS / SYFTE		GODKÄND	
HANDLINGSTYP		BYGGHANDLING	
DATUM	2024-04-30	LEVERANS / ÄNDRINGS-PM	
INLANDSSTRÅKET E45 VILTÄTGÄRDER			
E45 S LÄNSGRÄNS TILL BRUNFLO			
ANLÄGGNINGSDEL			
GEMENSAMT			
OBJEKTNUMMER / KM	169329	KONSTRUKTIONSNUMMER	
BESTÄLLARE	TRAFIKVERKET	LEVERANTÖR	TYRÉNS
SKAPAD AV	DAVID MALANDER	UPPRAGSNUMMER	334820
GODKÄND AV	DAVID MALANDER	AVDELNING	VÄG/MARK
RITNINGSTYP			
PLAN			
TEKNIKOMRÅDE / INNEHÅLL			
VÄGUTFORMNING OCH TRAFIK			
BESKRIVNING			
KM 27/900-29/000			
SKALA	1:2000	FÖRVALTNINGSNUMMER	
RITNINGSNUMMER	100T0224	BLAD	NÄSTA BLAD BET

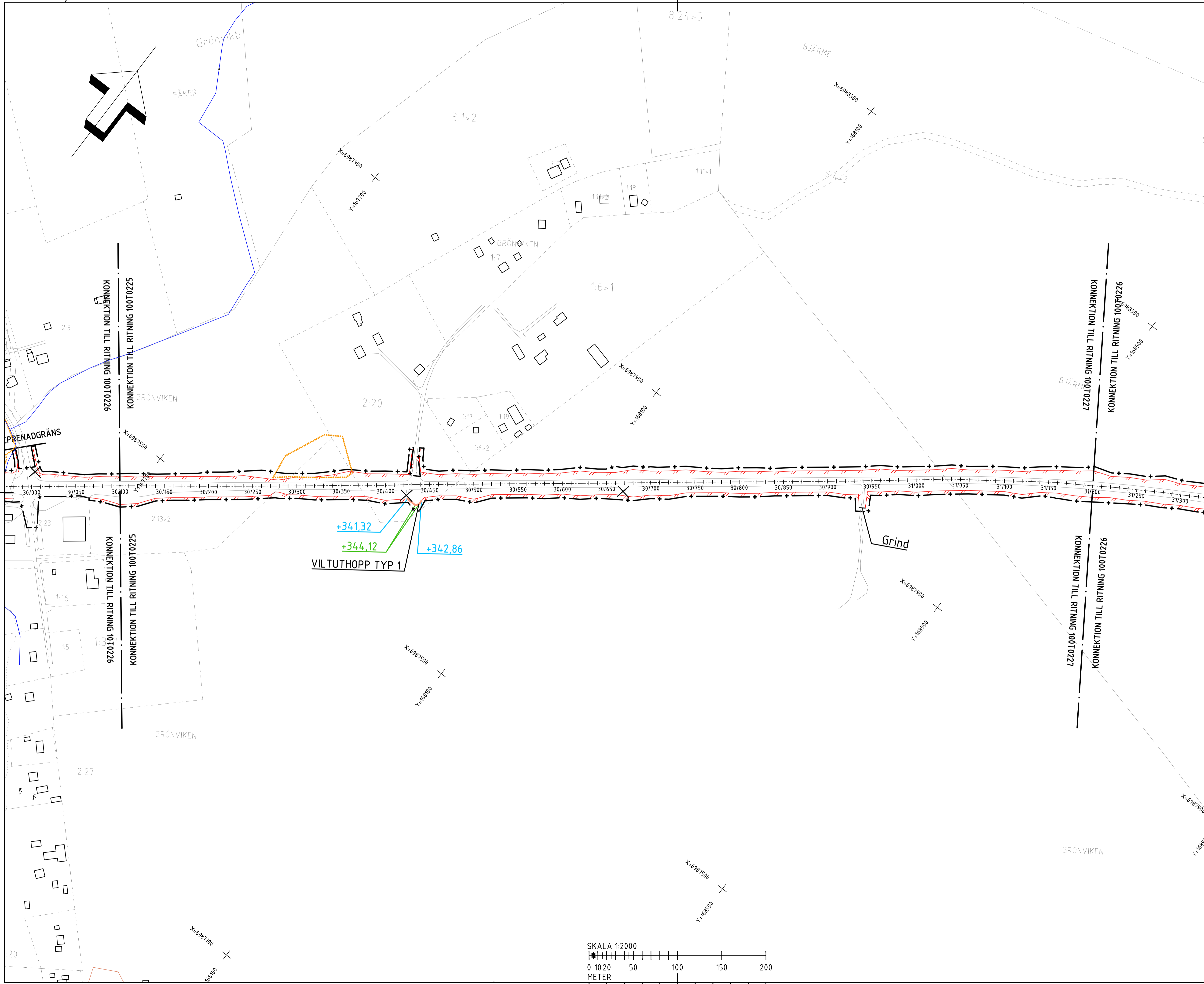




- KOORDINATSYSTEM**
 SYSTEM I PLAN: SWEREF 99 14 15
 SYSTEM I HÖJD: RH2000
- TECKENFÖRKLARING**
- ARBETSOMRÅDESGRÄNS
 - VILTSTÄNGSEL
 - STÖDMUR
 - HÖJD KRÖN, STÖDMUR 1,6 M HÖG
 - HÖJD, STÖDMUR 0 M HÖG
 - VÄGBANEKANT MED LÄNGDMÄTNING I METER
 - VÄGMÄRKE A19 (+ EV. T22 - TEXT ENLIGT FIGUR)
 - VÄGRÄCKE
 - OMRÅDE FÖR SIKTRÖJNING
 - STÄNGD ANSLUTNING
 - FASTIGHETSGRÄNS
 - TRAKTGRÄNS
 - FASTIGHETSBECKENNING
 - TRAKTNAMN
 - FORNMINNE
 - FORNMINNESAVGRÄNSNING
 - BIOTOPSKYDD
 - VATTENDRAG
 - BYGGNAD
 - JÄRNVÄG

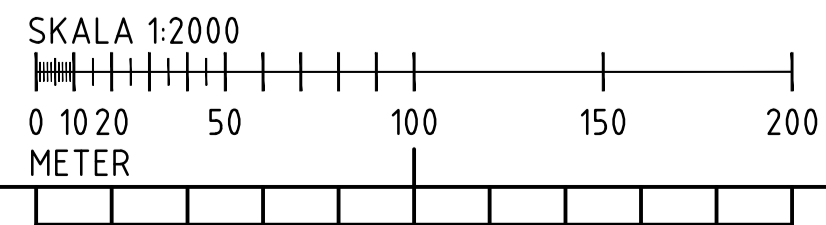


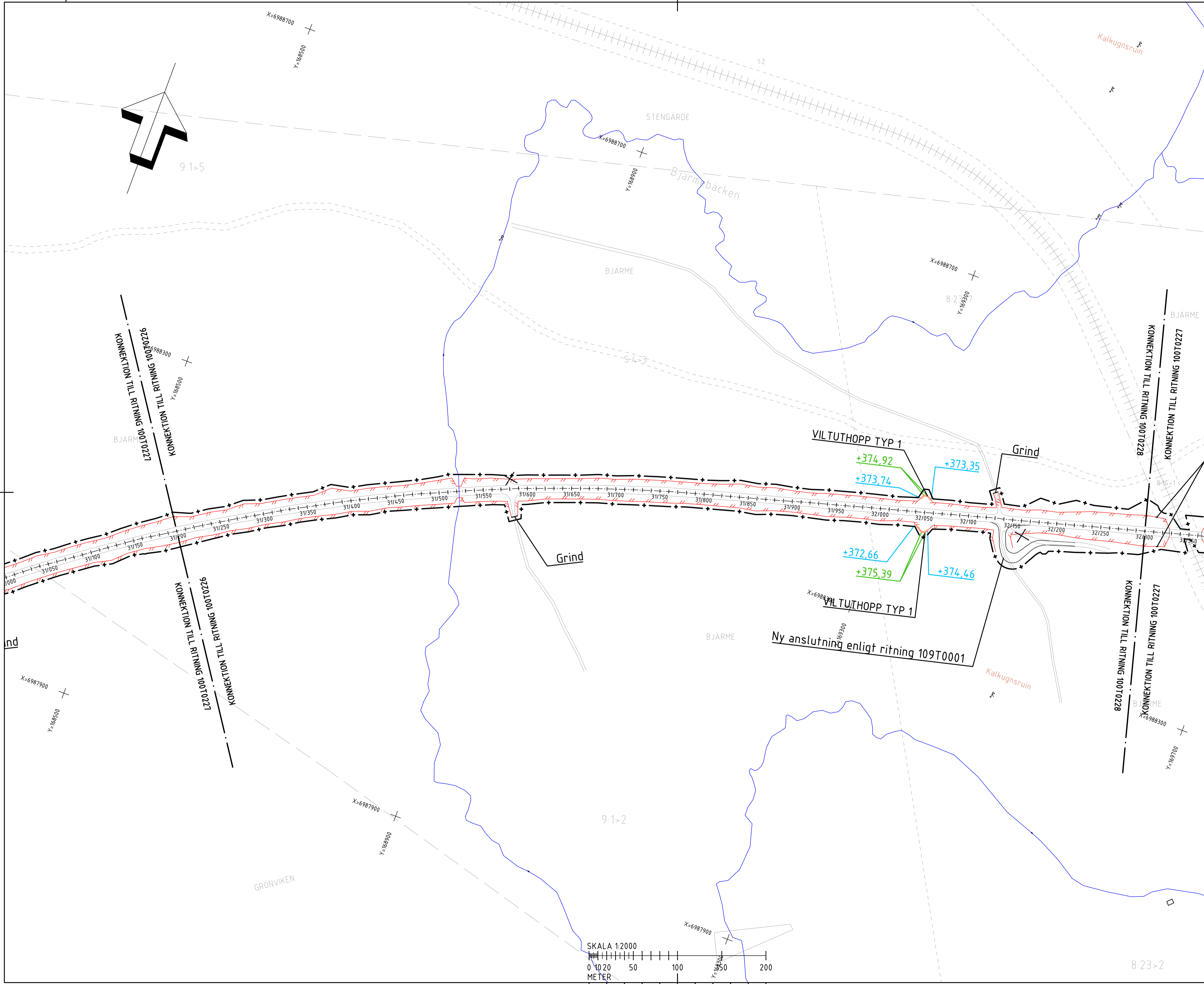
GRANSKNINGSSTATUS / SYFTE		GODKÄND	
HANDLINGSTYP		BYGGHANDLING	
DATUM	2024-04-30	LEVERANS / ÄNDRINGS-PM	
OBJEKT			
INLANDSSTRÅKET E45 VILTÄTGÄRDER			
DELOMRÅDE / BANDEL			
E45 S LÄNSGRÄNS TILL BRUNFLO			
ANLÄGGNINGSDJEL			
GEMENSAMT			
OBJEKTNUMMER / KM	169329	KONSTRUKTIONSNUMMER	
BESTÄLLARE	TRAFIKVERKET	LEVERANTÖR	TYRÉNS
SKAPAD AV	DAVID MALANDER	UPPRAGSNUMMER	334820
GODKÄND AV	DAVID MALANDER	AVDELNING	VÄG/MARK
RITNINGSTYP			
PLAN			
TEKNIKOMRÅDE / INNEHÅLL			
VÄGUTFORMNING OCH TRAFIK			
BESKRIVNING			
KM 29/000-30/100			
SKALA	1:2000	FORMAT	A1
RITNINGSNUMMER	100T0225	FÖRVALTNINGSNUMMER	
BLAD		NÄSTA BLAD	BET



- KOORDINATSYSTEM**
 SYSTEM I PLAN: SWEREF 99 14 15
 SYSTEM I HÖJD: RH2000
- TECKENFÖRKLARING**
- ARBETSOMRÅDESGRÄNS
 - VILTSTÄNGSEL
 - STÖDMUR
 - HÖJD KRÖN, STÖDMUR 1,6 M HÖG
 - HÖJD, STÖDMUR 0 M HÖG
 - VÄGBANEKANT MED LÄNGDMÄTNING I METER
 - VÄGMÄRKE A19 (+ EV. T22 - TEXT ENLIGT FIGUR)
 - VÄGRÄCKE
 - OMRÅDE FÖR SIKTRÖJNING
 - STÄNGD ANSLUTNING
 - FASTIGHETSGRÄNS
 - TRAKTGRÄNS
 - 1:24 VÄGBANEKANT MED LÄNGDMÄTNING I METER
 - BJÄRME TRAKTNAMN
 - FORNMINNE
 - FORNMINNESAVGRÄNSNING
 - BIOTOPSKYDD
 - VATTENDRAG
 - BYGGNAD
 - JÄRNVÄG

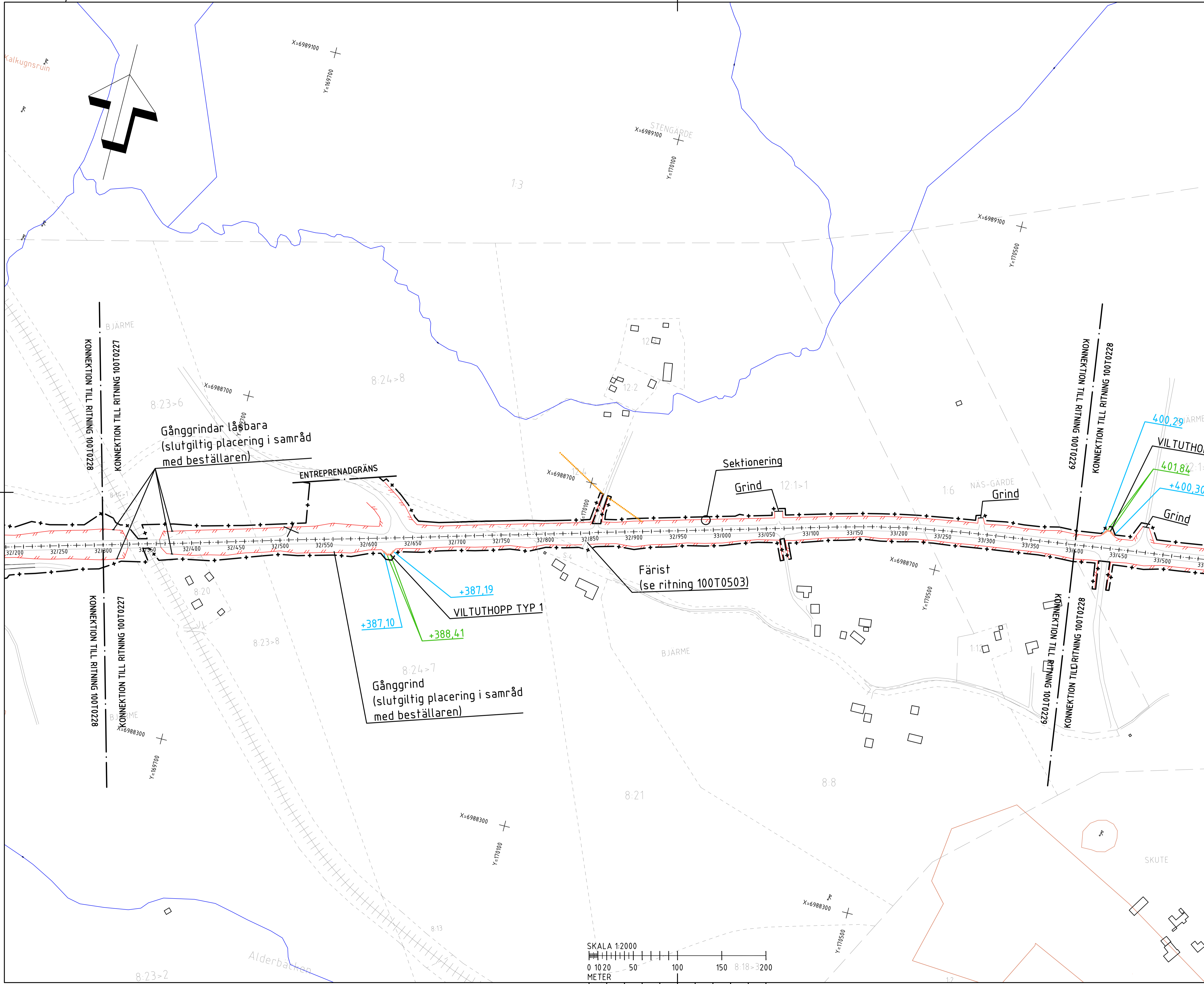
GRANSKNINGSSTATUS / SYFTE		GODKÄND	
HANDLINGSTYP		BYGGHANDLING	
DATUM	2024-04-30	LEVERANS / ÄNDRINGS-PM	
OBJEKT	INLANDSSTRÅKET E45 VILTÄTGÄRDER		
DELOMRÅDE / BANDEL	E45 S LÄNSGRÄNS TILL BRUNFLO		
ANLÄGGNINGSDDEL	GEMENSAMT		
OBJEKTNUMMER / KM	169329	KONSTRUKTIONNUMMER	
BESTÄLLARE	TRAFIKVERKET	LEVERANTÖR	TYRÉNS
SKAPAD AV	DAVID MALANDER	UPPRAGSNUMMER	334820
GODKÄND AV	DAVID MALANDER	AVDELNING	VÄG/MARK
RITNINGSTYP	PLAN		
TEKNIKOMRÅDE / INNEHÅLL	VÄGUTFORMNING OCH TRAFIK		
BESKRIVNING	KM 30/100-31/200		
SKALA	1:2000	FORMAT	A1
RITNINGSLINJER	100T0226	FÖRVALTNINGSNUMMER	
		BLAD	NÄSTA BLAD
		BET	





- KOORDINATSYSTEM**
 SYSTEM I PLAN: SWEREF 99 14 15
 SYSTEM I HÖJD: RH2000
- TECKENFÖRKLARING**
- +— ARBETSOMRÅDESGRÄNS
 - /— VILSTÄNGSEL
 - STÖDMUR
 - +322,66 HÖJD KRÖN, STÖDMUR 1,6 M HÖG
 - +324,35 HÖJD, STÖDMUR 0 M HÖG
 - 0/300 VÄGBANEKANT MED LÄNGDMÄTNING I METER
 - VÄGMÄRKE A19 (+ EV. T22 - TEXT ENLIGT FIGUR)
 - VÄGRÄCKE
 - ▨ OMRÅDE FÖR SIKTRÖJNING
 - × STÄNGD ANSLUTNING
 - - - FASTIGHETSGRÄNS
 - - - TRAKTGRÄNS
 - 1:24 FASTIGHETSBETECKNING
 - BJÄRME TRAKTNAMN
 - ⌘ FORNMINNE
 - FORNMINNESAVGRÄNSNING
 - ⋯ BIOTOPSKYDD
 - VATTENDRAG
 - BYGGNAD
 - +— JÄRNVÄG

GRANSKNINGSSTATUS / SYFTE		GODKÄND	
HANDLINGSTYP		BYGGHANDLING	
DATUM	2024-04-30	LEVERANS / ÄNDRINGS-PM	
OBJEKT	INLANDSSTRÅKET E45 VILTÄTGÄRDER		
DELOMRÅDE / BANDEL	E45 S LÄNSGRÄNS TILL BRUNFLO		
ANLÄGGNINGSDDEL	GEMENSAMT		
OBJEKTNUMMER / KM	169329	KONSTRUKTIONSNUMMER	
BESTÄLLARE	TRAFIKVERKET	LEVERANTÖR	TYRÉNS
SKAPAD AV	DAVID MALANDER	UPPRAGSNUMMER	334820
GODKÄND AV	DAVID MALANDER	AVDELNING	VÄG/MARK
RITNINGSTYP	PLAN		
TEKNIKOMRÅDE / INNEHÅLL	VÄGUTFORMNING OCH TRAFIK		
BESKRIVNING	KM 31/200-32/300		
SKALA	1:2000	FORMAT	A1
RITNINGSNUMMER	100T0227	FÖRVALTNINGSNUMMER	
	BLAD	NÄSTA BLAD	BET

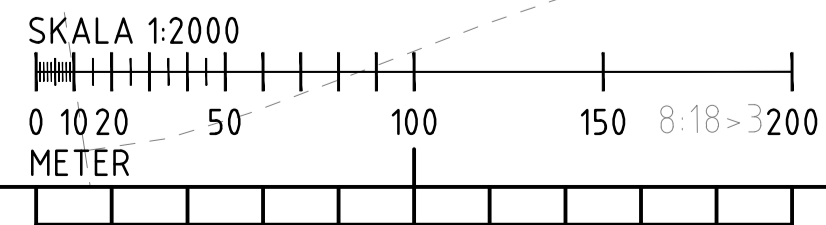


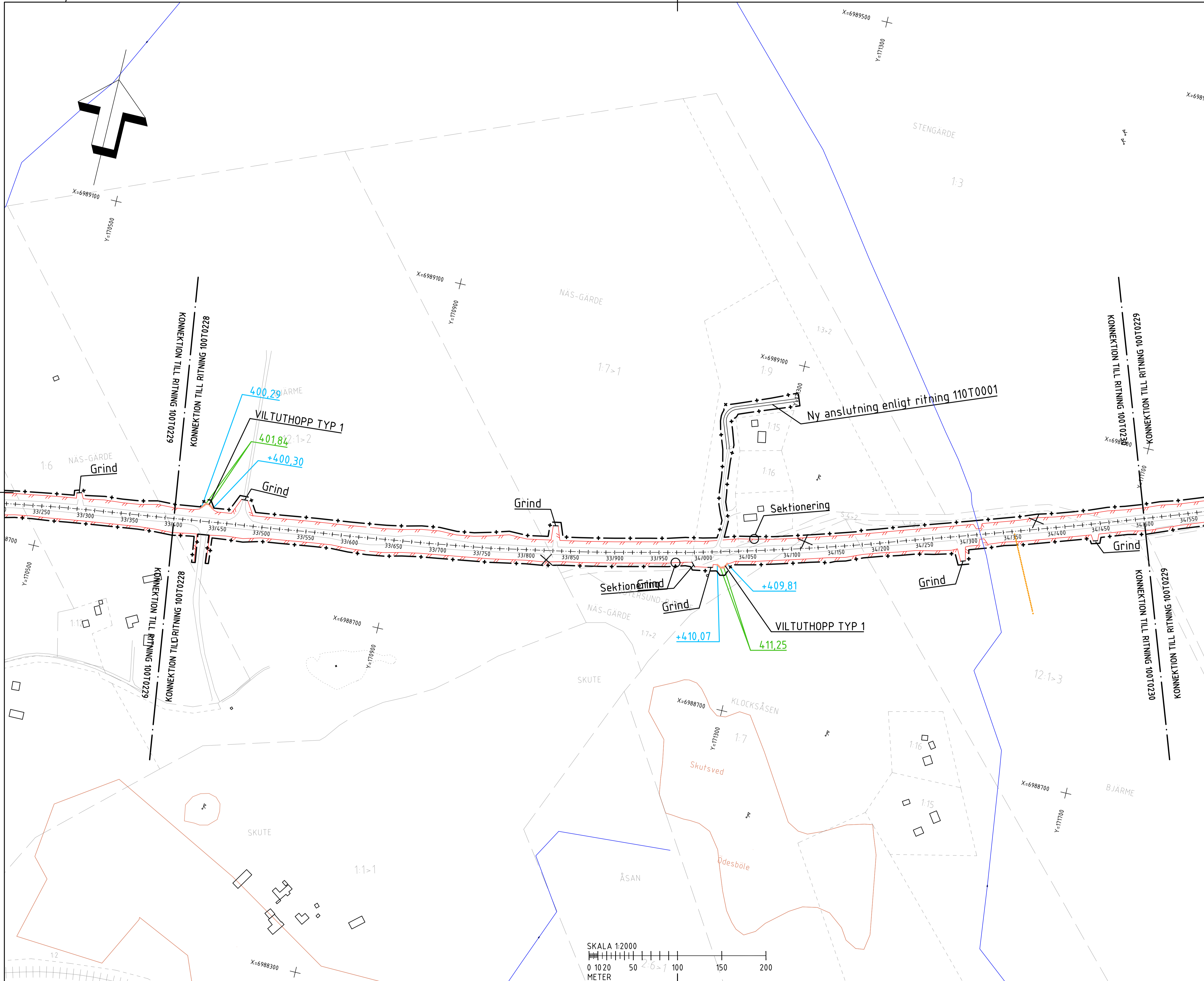
KOORDINATSYSTEM
SYSTEM I PLAN: SWEREF 99 14 15
SYSTEM I HÖJD: RH2000

TECKENFÖRKLARING

- ARBETSOMRÅDESGRÄNS
- VILTSTÄNGSEL
- STÖDMUR
- +322,66 HÖJD KRÖN, STÖDMUR 1,6 M HÖG
- +324,35 HÖJD, STÖDMUR 0 M HÖG
- VÄGBANEKANT MED LÄNGDMÄTNING I METER
- VÄGMÄRKE A19 (+ EV. T22 - TEXT ENLIGT FIGUR)
- VÄGRÄCKE
- OMRÅDE FÖR SIKTRÖJNING
- STÄNGD ANSLUTNING
- FÄSTIGHETSGRÄNS
- TRAKTGRÄNS
- 1:24 FÄSTIGHETSBECKENNING
- BJÄRME TRAKTNAMN
- FÖRMINNE
- FÖRMINNESAVGRÄNSNING
- BIOTOPSKYDD
- VATTENDRAG
- BYGGNAD
- JÄRNVÄG

GRANSKNINGSSTATUS / SYFTE		GODKÄND	
HANDLINGSTYP		BYGGHANDLING	
DATUM	2024-04-30	LEVERANS / ÄNDRINGS-PM	
OBJEKT	INLANDSSTRÅKET E45 VILTÄTGÄRDER		
DELOMRÅDE / BANDEL	E45 S LÄNSGRÄNS TILL BRUNFLO		
ANLÄGGNINGSDJEL	GEMENSAMT		
OBJEKTNUMMER / KM	169329	KONSTRUKTIONNUMMER	
BESTÄLLARE	TRAFIKVERKET	LEVERANTÖR	TYRÉNS
SKAPAD AV	DAVID MALANDER	UPPRAGSNUMMER	334820
GODKÄND AV	DAVID MALANDER	AVDELNING	VÄG/MARK
RITNINGSTYP	PLAN		
TEKNIKOMRÅDE / INNEHÅLL	VÄGUTFORMNING OCH TRAFIK		
BESKRIVNING	KM 32/300-33/400		
SKALA	1:2000	FORMAT	A1
RITNINGSNUMMER	100T0228	FÖRVALTNINGSNUMMER	
		BLAD	NÄSTA BLAD
		BET	



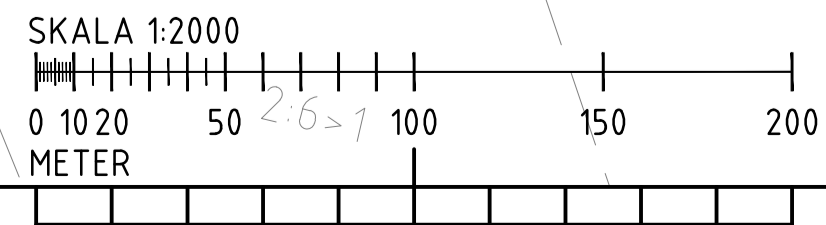


KOORDINATSYSTEM
 SYSTEM I PLAN: SWEREF 99 14 15
 SYSTEM I HÖJD: RH2000

TECKENFÖRKLARING

- +— ARBETSOMRÅDESGRÄNS
- //— VILTSTÄNGSEL
- STÖDMUR
- +322,66 HÖJD KRÖN, STÖDMUR 1,6 M HÖG
- +324,35 HÖJD, STÖDMUR 0 M HÖG
- 0/300 VÄGBANEKANT MED LÄNGDMÄTNING I METER
- VÄGMÄRKE A19 (+ EV. T22 - TEXT ENLIGT FIGUR)
- VÄGRÄCKE
- ▨ OMRÅDE FÖR SIKTRÖJNING
- × STÄNGD ANSLUTNING
- - - FASTIGHETSGRÄNS
- - - TRAKTGRÄNS
- 1:24 FASTIGHETSBETECKNING
- BJÄRME TRAKTNAMN
- ⌘ FORNMINNE
- FORNMINNESAVGRÄNSNING
- ⋯ BIOTOPSKYDD
- VATTENDRAG
- BYGGNAD
- +— JÄRNVÄG

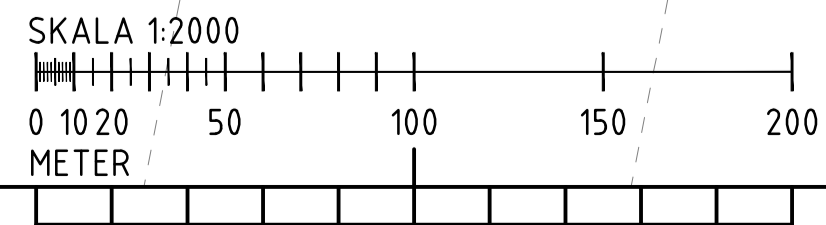
GRANSKNINGSSTATUS / SYFTE		GODKÄND	
HANDLINGSTYP		BYGGHANDLING	
DATUM	2024-04-30	LEVERANS / ÄNDRINGS-PM	
OBJEKT	INLANDSSTRÅKET E45 VILTÄTGÄRDER		
DELOMRÅDE / BANDEL	E45 S LÄNSGRÄNS TILL BRUNFLO		
ANLÄGGNINGSDJEL	GEMENSAMT		
OBJEKTNUMMER / KM	169329	KONSTRUKTIONSNUMMER	
BESTÄLLARE	TRAFIKVERKET	LEVERANTÖR	TYRÉNS
SKAPAD AV	DAVID MALANDER	UPPRAGSNUMMER	334820
GODKÄND AV	DAVID MALANDER	AVDELNING	VÄG/MARK
RITNINGSTYP	PLAN		
TEKNIKOMRÅDE / INNEHÅLL	VÄGUTFORMNING OCH TRAFIK		
BESKRIVNING	KM 33/400-34/500		
SKALA	1:2000	FORMAT	A1
RITNINGSNUMMER	100T0229	FÖRVALTNINGSNUMMER	
		BLAD	NÄSTA BLAD
		BET	

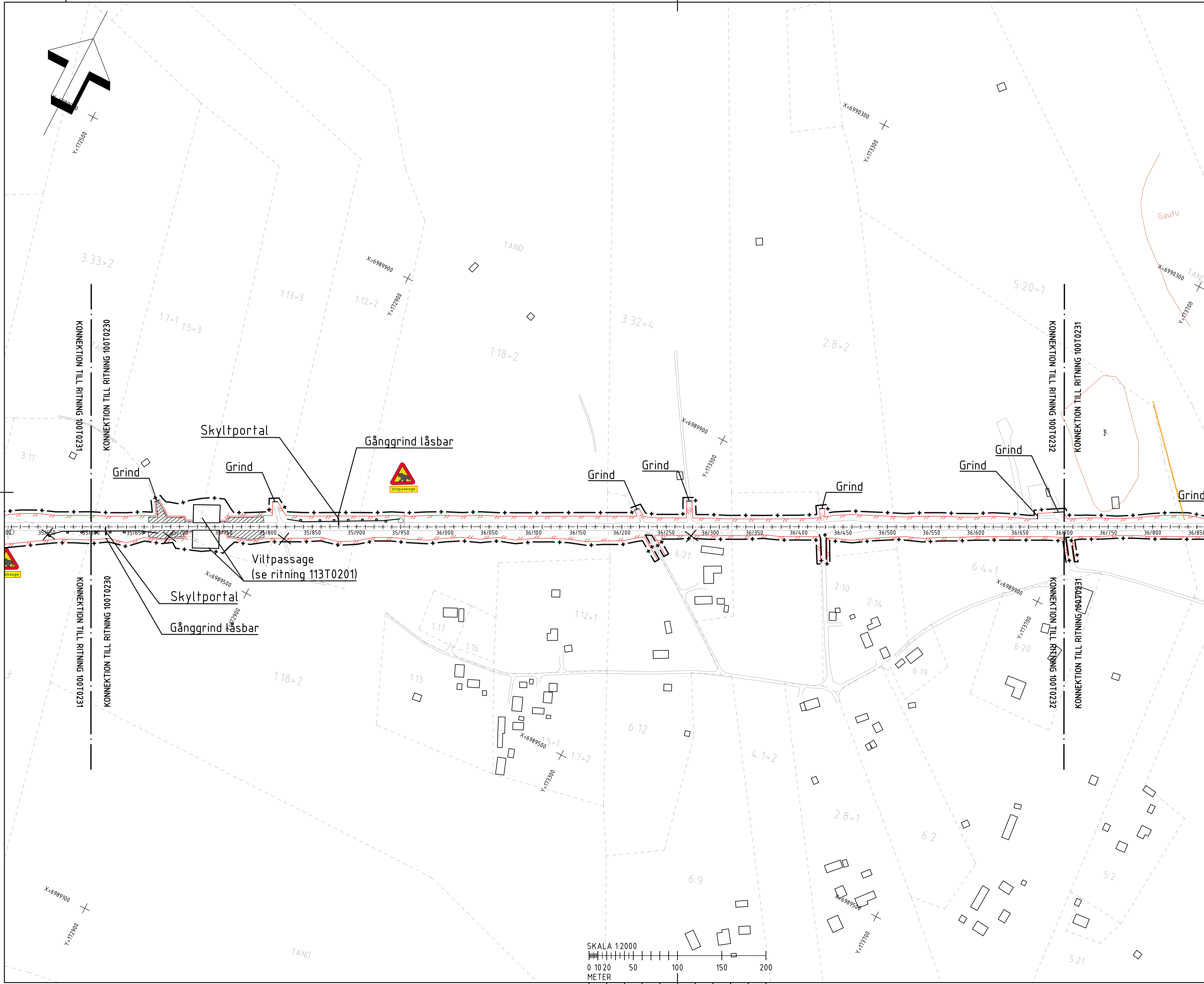




- KOORDINATSYSTEM**
 SYSTEM I PLAN: SWEREF 99 14 15
 SYSTEM I HÖJD: RH2000
- TECKENFÖRKLARING**
- ARBETSOMRÅDESGRÄNS
 - VILTSTÄNGSEL
 - STÖDMUR
 - +322,66 HÖJD KRÖN, STÖDMUR 1,6 M HÖG
 - +324,35 HÖJD, STÖDMUR 0 M HÖG
 - VÄGBANEKANT MED LÄNGDMÄTNING I METER
 - VÄGMÄRKE A19 (+ EV. T22 - TEXT ENLIGT FIGUR)
 - VÄGRÄCKE
 - OMRÅDE FÖR SIKTRÖJNING
 - STÄNGD ANSLUTNING
 - FASTIGHETSGRÄNS
 - TRAKTGRÄNS
 - 1:24 FASTIGHETSBECKENING
 - BJÄRME TRAKTNAMN
 - FORNMINNE
 - FORNMINNESAVGRÄNSNING
 - BIOTOPSKYDD
 - VATTENDRAG
 - BYGGNAD
 - JÄRNVÄG

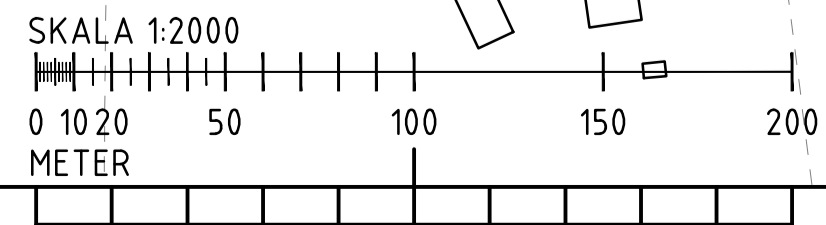
GODKÄND	
BYGGHANDLING	
DATUM 2024-04-30	LEVERANS / ÄNDRINGS-PM
OBJEKT INLANDSSTRÅKET E45 VILTÅTGÄRDER	
DELOMRÅDE / BANDEL E45 S LÄNSGRÄNS TILL BRUNFLO	
ANLÄGGNINGSDDEL GEMENSAMT	
OBJEKTNUMMER / KM 169329	KONSTRUKTIONSNUMMER
BESTÄLLARE TRAFIKVERKET	LEVERANTÖR TYRÉNS
SKAPAD AV DAVID MALANDER	UPPRAGSNUMMER 334820
GODKÄND AV DAVID MALANDER	AVDELNING VÄG/MARK
RITNINGSTYP PLAN	
TEKNIKOMRÅDE / INNEHÅLL VÄGUTFORMNING OCH TRAFIK	
BESKRIVNING KM 34/500-35/600	
SKALA 1:2000	FORMAT A1
RITNINGSNUMMER 100T0230	FÖRVALTNINGSNUMMER
BLAD	NÄSTA BLAD
BET	

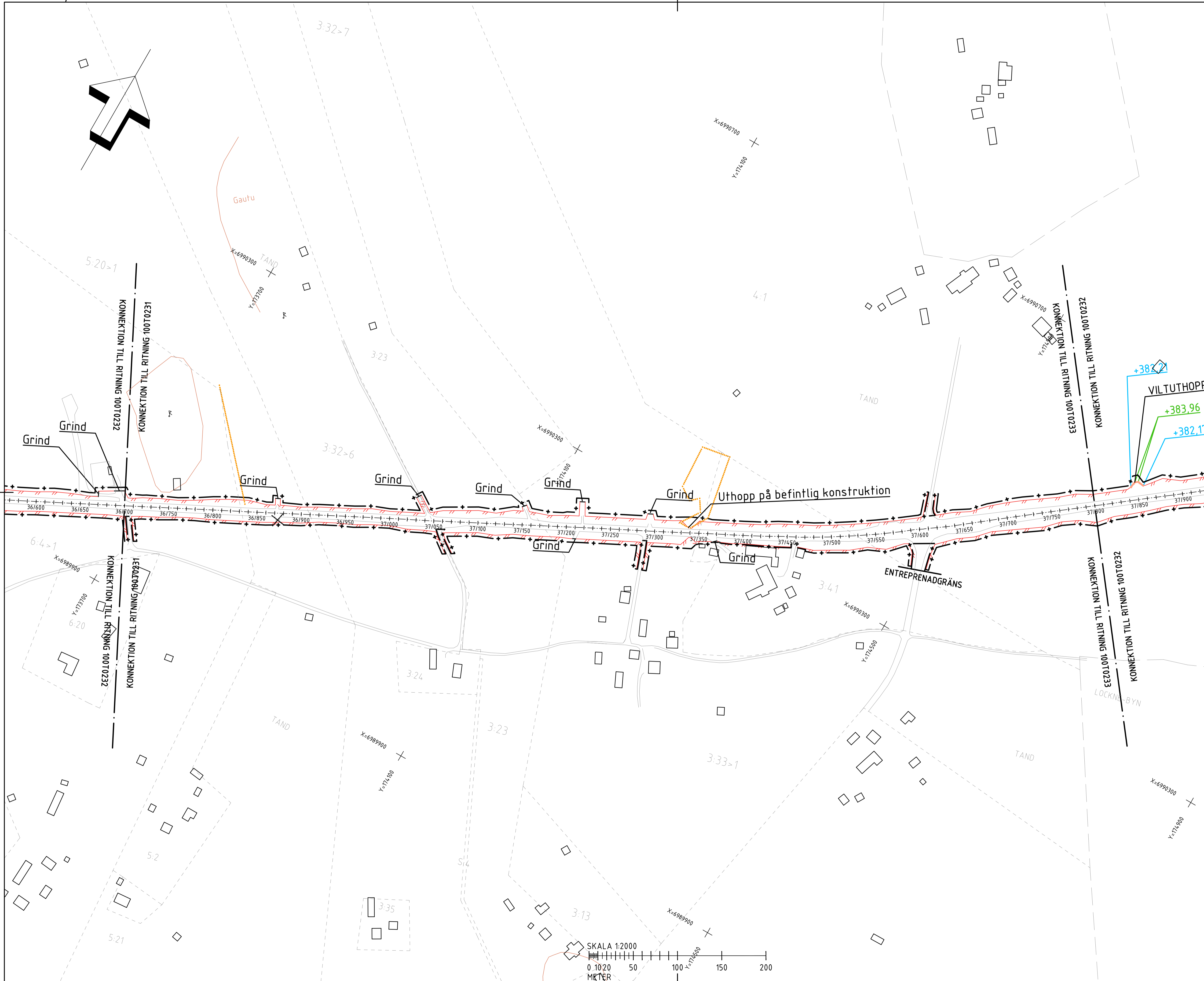




- KOORDINATSYSTEM**
 SYSTEM I PLAN: SWEREF 99 14 15
 SYSTEM I HÖJD: RH2000
- TECKENFÖRKLARING**
- ARBETSOMRÅDESGRÄNS
 - VILTSTÄNGSEL
 - STÖDMUR
 - HÖJD KRÖN, STÖDMUR 1,6 M HÖG
 HÖJD, STÖDMUR 0 M HÖG
 - VÄGBANEKANT MED LÄNGDMÄTNING I METER
 - VÄGMÄRKE A19 (+ EV. T22 - TEXT ENLIGT FIGUR)
 - VÄGRÄCKE
 - OMRÅDE FÖR SIKTRÖJNING
 - STÄNGD ANSLUTNING
 - FASTIGHETSGRÄNS
 - TRAKTGRÄNS
 - 1:24 FASTIGHETSBECKENNING
 - BJÄRME TRAKTNAMN
 - FORNMINNE
 - FORNMINNESAVGRÄNSNING
 - BIOTOPSKYDD
 - VATTENDRAG
 - BYGGNAD
 - JÄRNVÄG

GRANSKNINGSSTATUS / SYFTE		GODKÄND	
HANDLINGSTYP		BYGGHANDLING	
DATUM	2024-04-30	LEVERANS / ÄNDRINGS-PM	
OBJEKT	INLANDSSTRÅKET E45 VILTÄTGÄRDER		
DELOMRÅDE / BANDEL	E45 S LÄNSGRÄNS TILL BRUNFLO		
ANLÄGGNINGSDJEL	GEMENSAMT		
OBJEKTNUMMER / KM	169329	KONSTRUKTIONNUMMER	
BESTÄLLARE	TRAFIKVERKET	LEVERANTÖR	TYRÉNS
SKAPAD AV	DAVID MALANDER	UPPRAGSNUMMER	334820
GODKÄND AV	DAVID MALANDER	AVDELNING	VÄG/MARK
RITNINGSTYP	PLAN		
TEKNIKOMRÅDE / INNEHÅLL	VÄGUTFORMNING OCH TRAFIK		
BESKRIVNING	KM 35/600-36/700		
SKALA	1:2000	FORMAT	A1
RITNINGSSKALA	100T0231	FÖRVALTNINGSNUMMER	
BLAD	NÄSTA BLAD	BET	

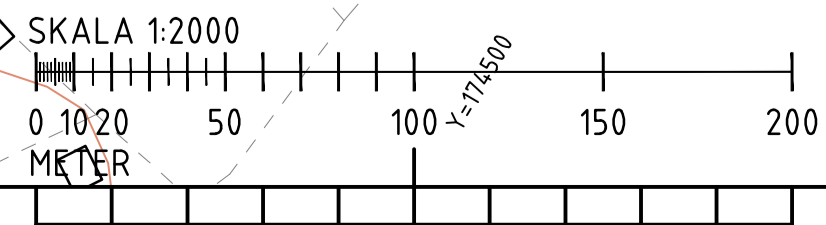




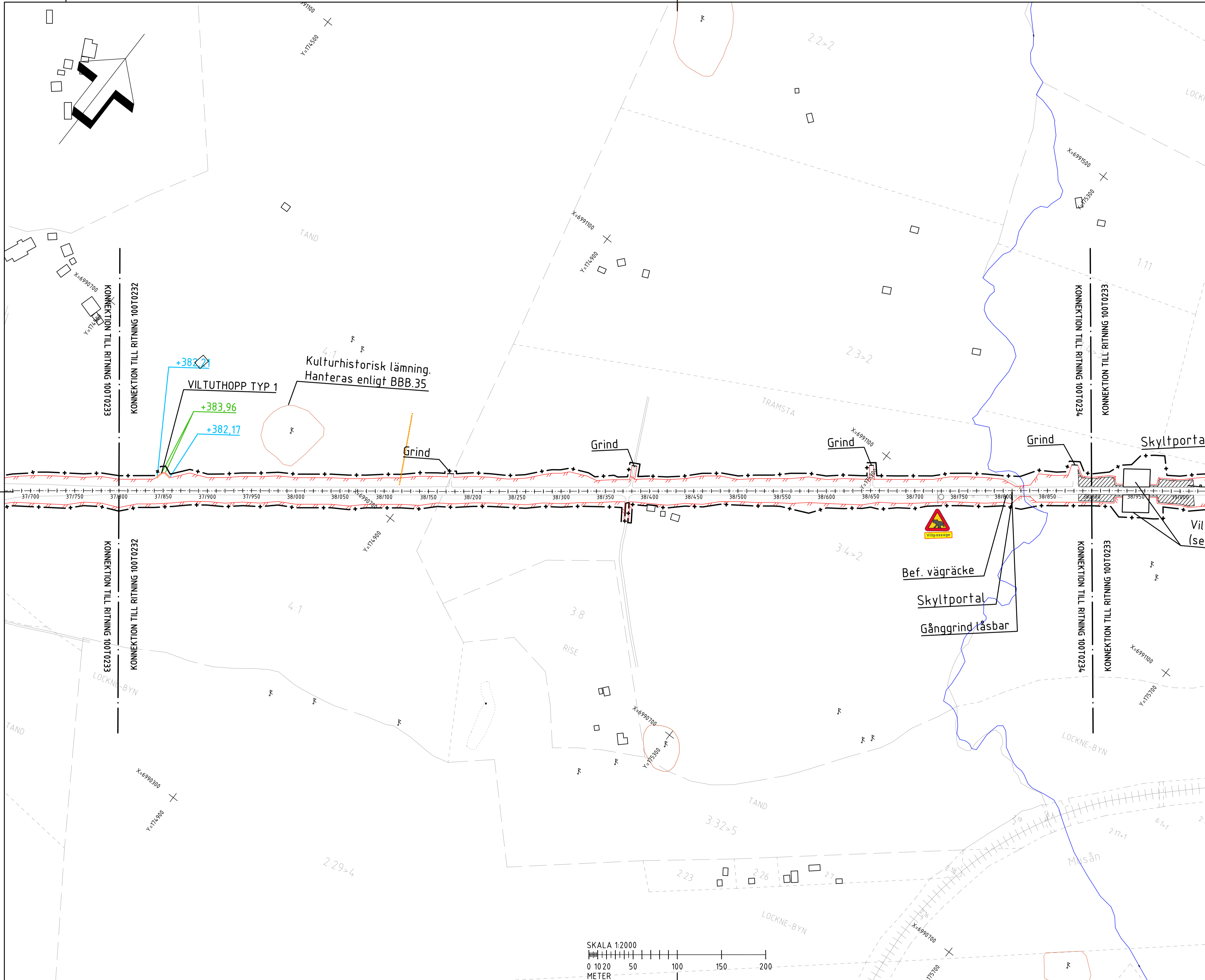
KOORDINATSYSTEM
 SYSTEM I PLAN: SWEREF 99 14 15
 SYSTEM I HÖJD: RH2000

TECKENFÖRKLARING

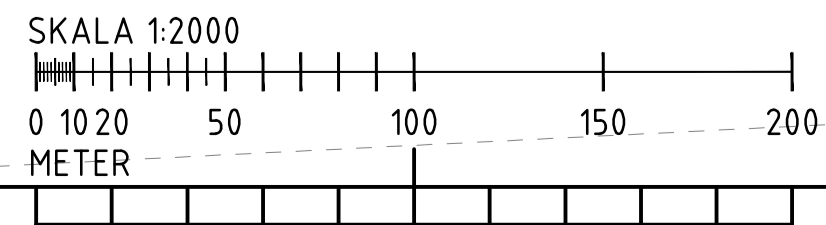
- ARBETSOMRÅDESGRÄNS
- VILTSTÄNGSEL
- STÖDMUR
- HÖJD KRÖN, STÖDMUR 1,6 M HÖG
- HÖJD, STÖDMUR 0 M HÖG
- VÄGBANEKANT MED LÄNGDMÄTNING I METER
- VÄGMÄRKE A19 (+ EV. T22 - TEXT ENLIGT FIGUR)
- VÄGRÄCKE
- OMRÅDE FÖR SIKTRÖJNING
- STÄNGD ANSLUTNING
- FASTIGHETSGRÄNS
- TRAKTGRÄNS
- 1:24 FASTIGHETSBETECKNING
- BJÄRME TRAKTNAMN
- FORNMINNE
- FORNMINNESAVGRÄNSNING
- BIOTOPSKYDD
- VATTENDRAG
- BYGGNAD
- JÄRNVÄG



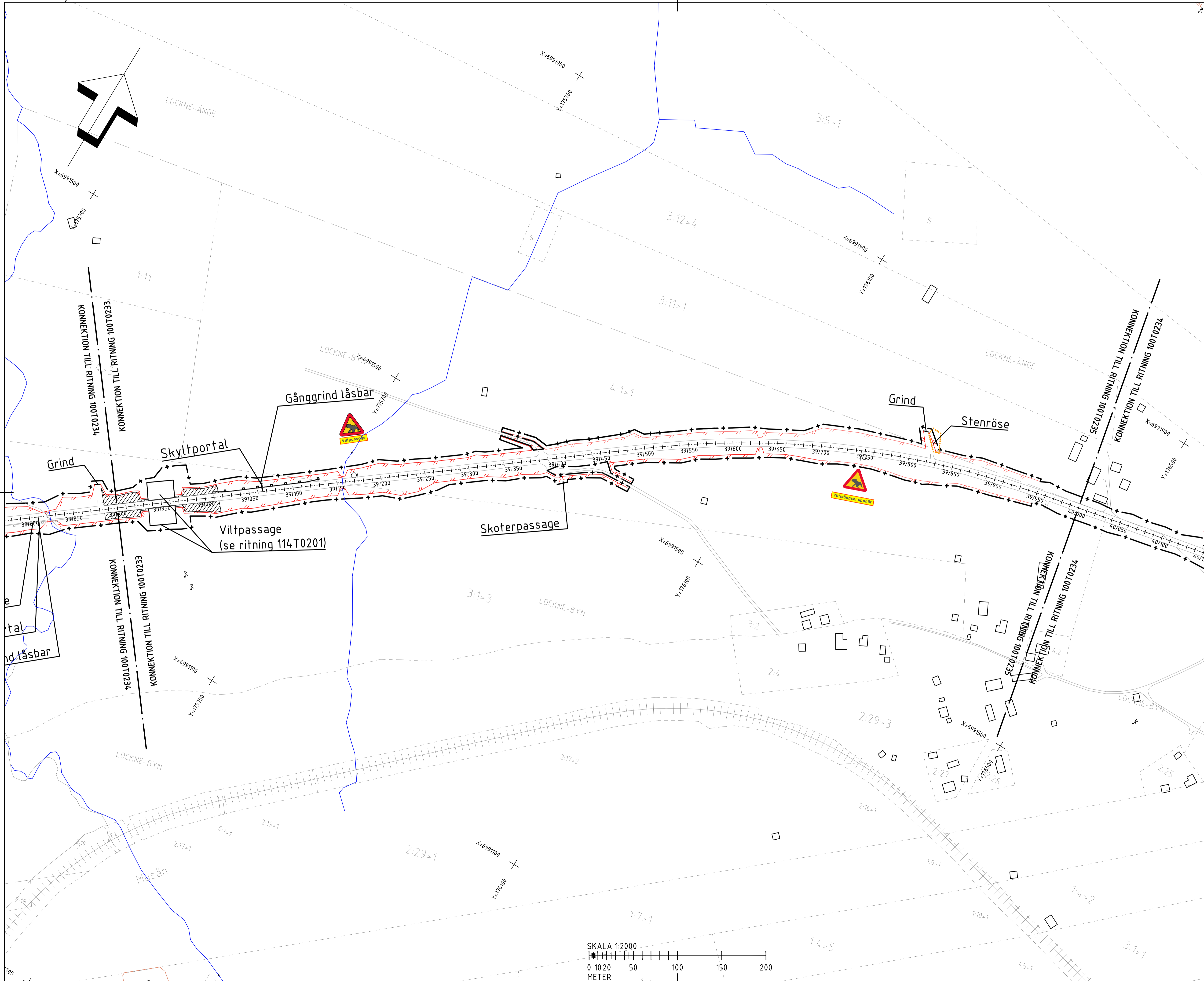
GRANSKNINGSSTATUS / SYFTE		GODKÄND	
HANDLINGSTYP		BYGGHANDLING	
DATUM	2024-04-30	LEVERANS / ÄNDRINGS-PM	
OBJEKT	INLANDSSTRÅKET E45 VILTÄTGÄRDER		
DELOMRÅDE / BANDEL	E45 S LÄNSGRÄNS TILL BRUNFLO		
ANLÄGGNINGSDJEL	GEMENSAMT		
OBJEKTNUMMER / KM	169329	KONSTRUKTIONNUMMER	
BESTÄLLARE	TRAFIKVERKET	LEVERANTÖR	TYRÉNS
SKAPAD AV	DAVID MALANDER	UPPDRAGSNUMMER	334820
GODKÄND AV	DAVID MALANDER	AVDELNING	VÄG/MARK
RITNINGSTYP	PLAN		
TEKNIKOMRÅDE / INNEHÅLL	VÄGUTFORMNING OCH TRAFIK		
BESKRIVNING	KM 36/700-37/800		
SKALA	1:2000	FORMAT	A1
RITNINGSDUMMER	100T0232	FÖRVALTNINGSNUMMER	
		BLAD	NÄSTA BLAD
		BET	



- KOORDINATSYSTEM**
 SYSTEM I PLAN: SWEREF 99 14 15
 SYSTEM I HÖJD: RH2000
- TECKENFÖRKLARING**
- ARBETSOMRÅDESGRÄNS
 - VILTSTÄNGSEL
 - STÖDMUR
 - HÖJD KRÖN, STÖDMUR 1,6 M HÖG
 - HÖJD, STÖDMUR 0 M HÖG
 - VÄGBANEKANT MED LÄNGDMÄTNING I METER
 - VÄGMÄRKE A19 (+ EV. T22 - TEXT ENLIGT FIGUR)
 - VÄGRÄCKE
 - OMRÅDE FÖR SIKTRÖJNING
 - STÄNGD ANSLUTNING
 - FASTIGHETSGRÄNS
 - TRAKTGRÄNS
 - FASTIGHETSBETECKNING
 - TRAKTNAMN
 - FORNMINNE
 - FORNMINNESAVGRÄNSNING
 - BIOTOPSKYDD
 - VATTENDRAG
 - BYGGNAD
 - JÄRNVÄG



GRANSKNINGSSTATUS / SYFTE		GODKÄND	
HANDLINGSTYP		BYGGHANDLING	
DATUM	2024-04-30	LEVERANS / ÄNDRINGS-PM	
OBJEKT	INLANDSSTRÅKET E45 VILTÄTGÄRDER		
DELOMRÅDE / BANDEL	E45 S LÄNSGRÄNS TILL BRUNFLO		
ANLÄGGNINGSDJEL	GEMENSAMT		
OBJEKTNUMMER / KM	169329	KONSTRUKTIONSNUMMER	
BESTÄLLARE	TRAFIKVERKET	LEVERANTÖR	TYRÉNS
SKAPAD AV	DAVID MALANDER	UPPRÄGGSNUMMER	334820
GODKÄND AV	DAVID MALANDER	AVDELNING	VÄG/MARK
RITNINGSTYP	PLAN		
TEKNIKOMRÅDE / INNEHÅLL	VÄGUTFORMNING OCH TRAFIK		
BESKRIVNING	KM 37/800-38/900		
SKALA	1:2000	FORMAT	A1
RITNINGSNUMMER	100T0233	FÖRVALTNINGSNUMMER	
		BLAD	NÄSTA BLAD
		BET	

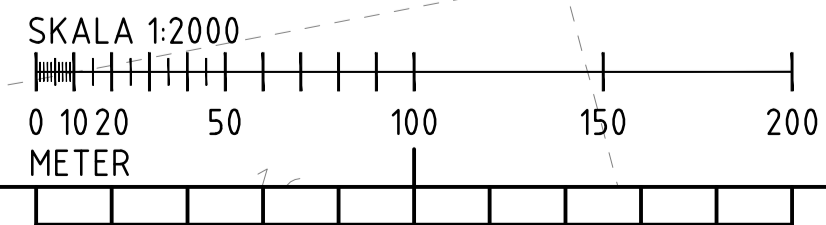


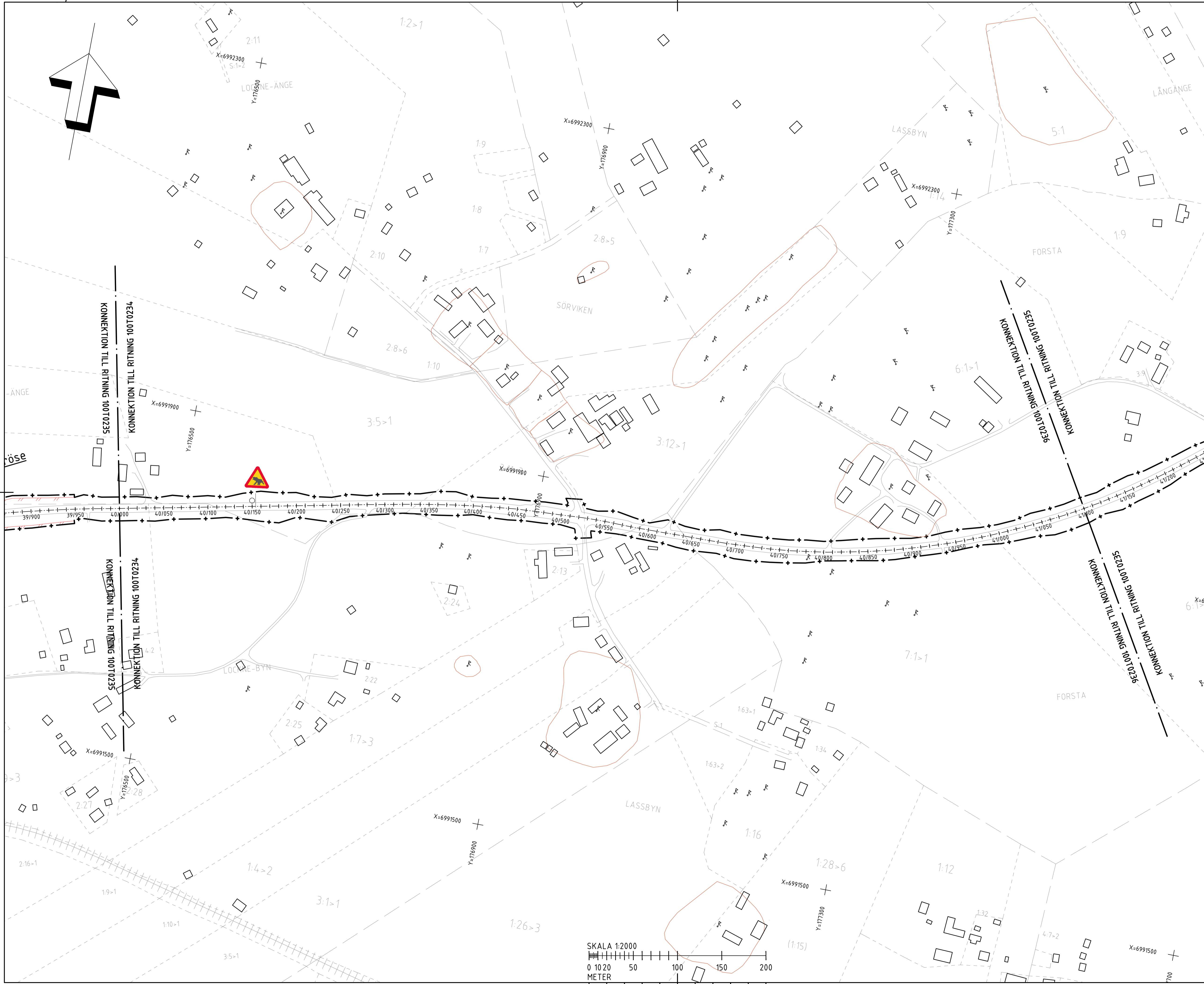
KOORDINATSYSTEM
 SYSTEM I PLAN: SWEREF 99 14 15
 SYSTEM I HÖJD: RH2000

TECKENFÖRKLARING

- ARBETSOMRÅDESGRÄNS
- VILTSTÄNGSEL
- STÖDMUR
- HÖJD KRÖN, STÖDMUR 1,6 M HÖG
- HÖJD, STÖDMUR 0 M HÖG
- VÄGBANEKANT MED LÄNGDMÄTNING I METER
- VÄGMÄRKE A19 (+ EV. T22 - TEXT ENLIGT FIGUR)
- VÄGRÄCKE
- OMRÅDE FÖR SIKTRÖJNING
- STÄNGD ANSLUTNING
- FASTIGHETSGRÄNS
- TRAKTGRÄNS
- FASTIGHETSBECKENING
- TRAKTNAMN
- FORNMINNE
- FORNMINNESAVGRÄNSNING
- BIOTOPSKYDD
- VATTENDRAG
- BYGGNAD
- JÄRNVÄG

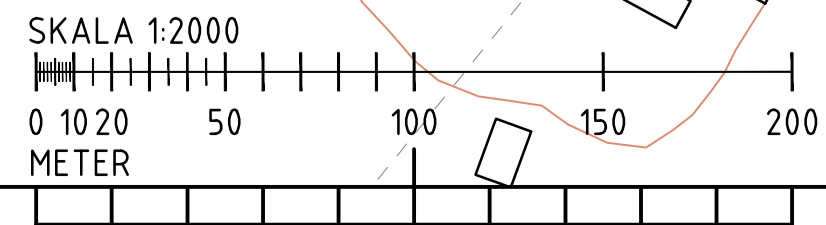
GODKÄND	
BYGGHANDLING	
DATUM 2024-04-30	LEVERANS / ÄNDRINGS-PM
OBJEKT INLANDSSTRÅKET E45 VILTÄTGÄRDER	
DELOMRÅDE / BANDEL E45 S LÄNSGRÄNS TILL BRUNFLO	
ANLÄGGNINGSDJEL GEMENSAMT	
OBJEKTNUMMER / KM 169329	KONSTRUKTIONNUMMER
BESTÄLLARE TRAFIKVERKET	LEVERANTÖR TYRÉNS
SKAPAD AV DAVID MALANDER	UPPDRAGSNUMMER 334820
GODKÄND AV DAVID MALANDER	AVDELNING VÄG/MARK
RITNINGSTYP PLAN	
TEKNIKOMRÅDE / INNEHÅLL VÄGUTFORMNING OCH TRAFIK	
BESKRIVNING KM 38/900-40/000	
SKALA 1:2000	FORMAT A1
RITNINGNUMMER 100T0234	FÖRVALTNINGSNUMMER
BLAD	NÄSTA BLAD
BET	

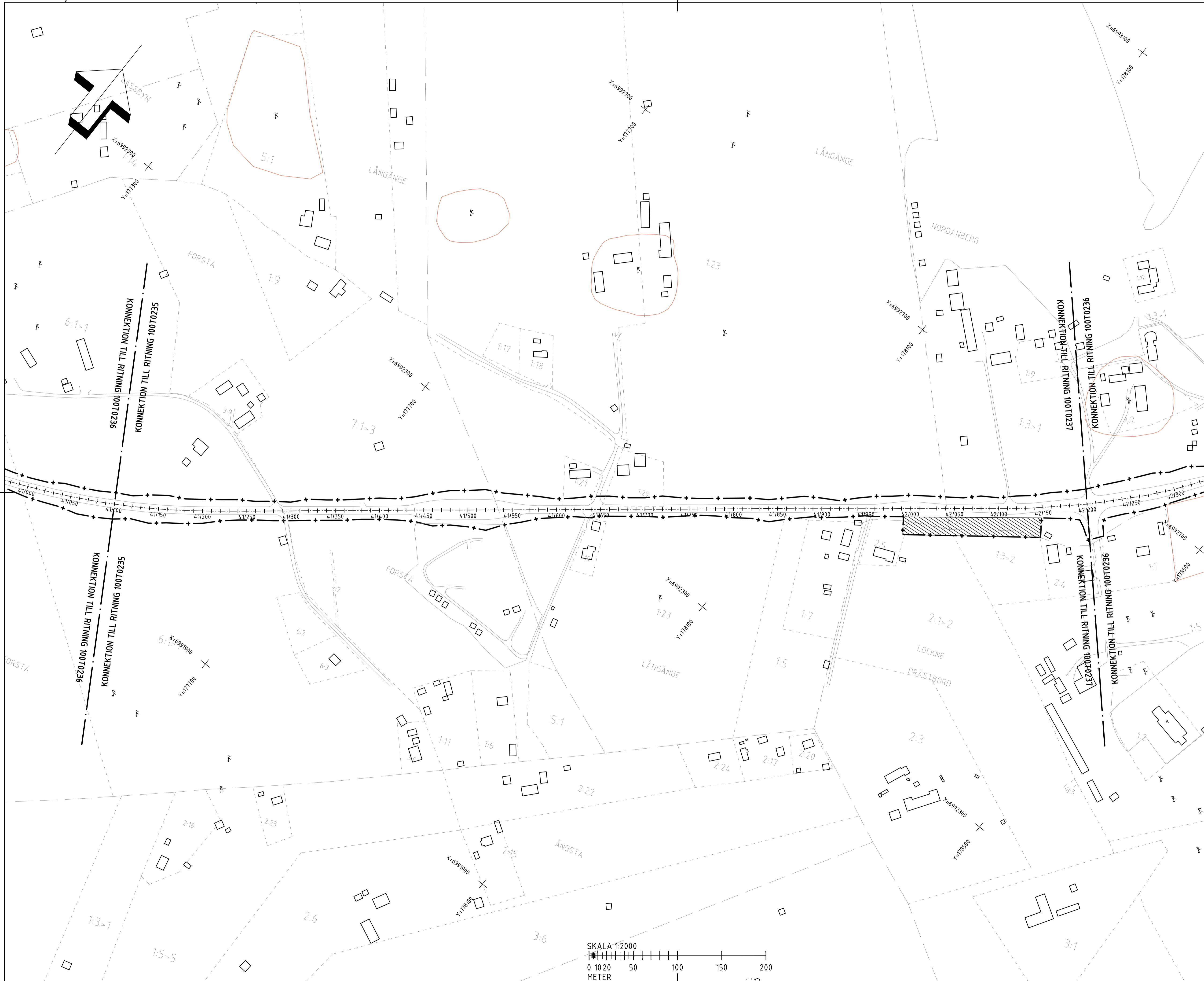




- KOORDINATSYSTEM**
 SYSTEM I PLAN: SWEREF 99 14 15
 SYSTEM I HÖJD: RH2000
- TECKENFÖRKLARING**
- ARBETSOMRÅDESGRÄNS
 - VILTSTÄNGSEL
 - STÖDMUR
 - HÖJD KRÖN, STÖDMUR 1,6 M HÖG
 - HÖJD, STÖDMUR 0 M HÖG
 - VÄGBANOKANT MED LÄNGDMÄTNING I METER
 - VÄGMÄRKE A19 (+ EV. T22 - TEXT ENLIGT FIGUR)
 - VÄGRÄCKE
 - OMRÅDE FÖR SIKTRÖJNING
 - STÄNGD ANSLUTNING
 - FASTIGHETSGRÄNS
 - TRAKTGRÄNS
 - FASTIGHETSBECKENNING
 - TRAKTNAMN
 - FORNMINNE
 - FORNMINNESAVGRÄNSNING
 - BIOTOPSKYDD
 - VATTENDRAG
 - BYGGNAD
 - JÄRNVÄG

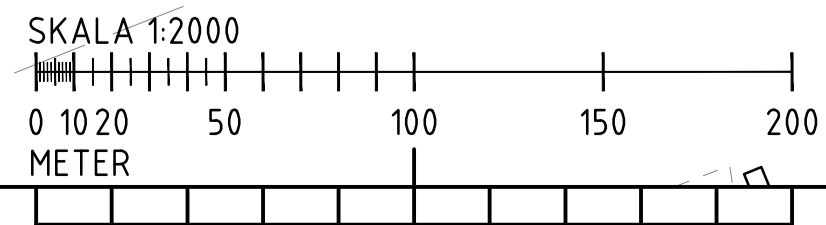
GRANSKNINGSSTATUS / SYFTE		GODKÄND	
HANDLINGSTYP		BYGGHANDLING	
DATUM	2024-04-30	LEVERANS / ÄNDRINGS-PM	
OBJEKT	INLANDSSTRÅKET E45 VILTÄTGÄRDER		
DELOMRÅDE / BANDEL	E45 S LÄNSGRÄNS TILL BRUNFLO		
ANLÄGGNINGSDI	GEMENSAMT		
OBJEKTNUMMER / KM	169329	KONSTRUKTIONNUMMER	
BESTÄLLARE	TRAFIKVERKET	LEVERANTÖR	TYRÉNS
SKAPAD AV	DAVID MALANDER	UPPRAGSNUMMER	334820
GODKÄND AV	DAVID MALANDER	AVDELNING	VÄG/MARK
RITNINGSTYP	PLAN		
TEKNIKOMRÅDE / INNEHÅLL	VÄGUTFORMNING OCH TRAFIK		
BESKRIVNING	KM 40/000-41/100		
SKALA	1:2000	FORMAT	A1
RITNINGSGRÄNS	100T0235	FÖRVALTNINGSNUMMER	
BLAD		NÄSTA BLAD	BET

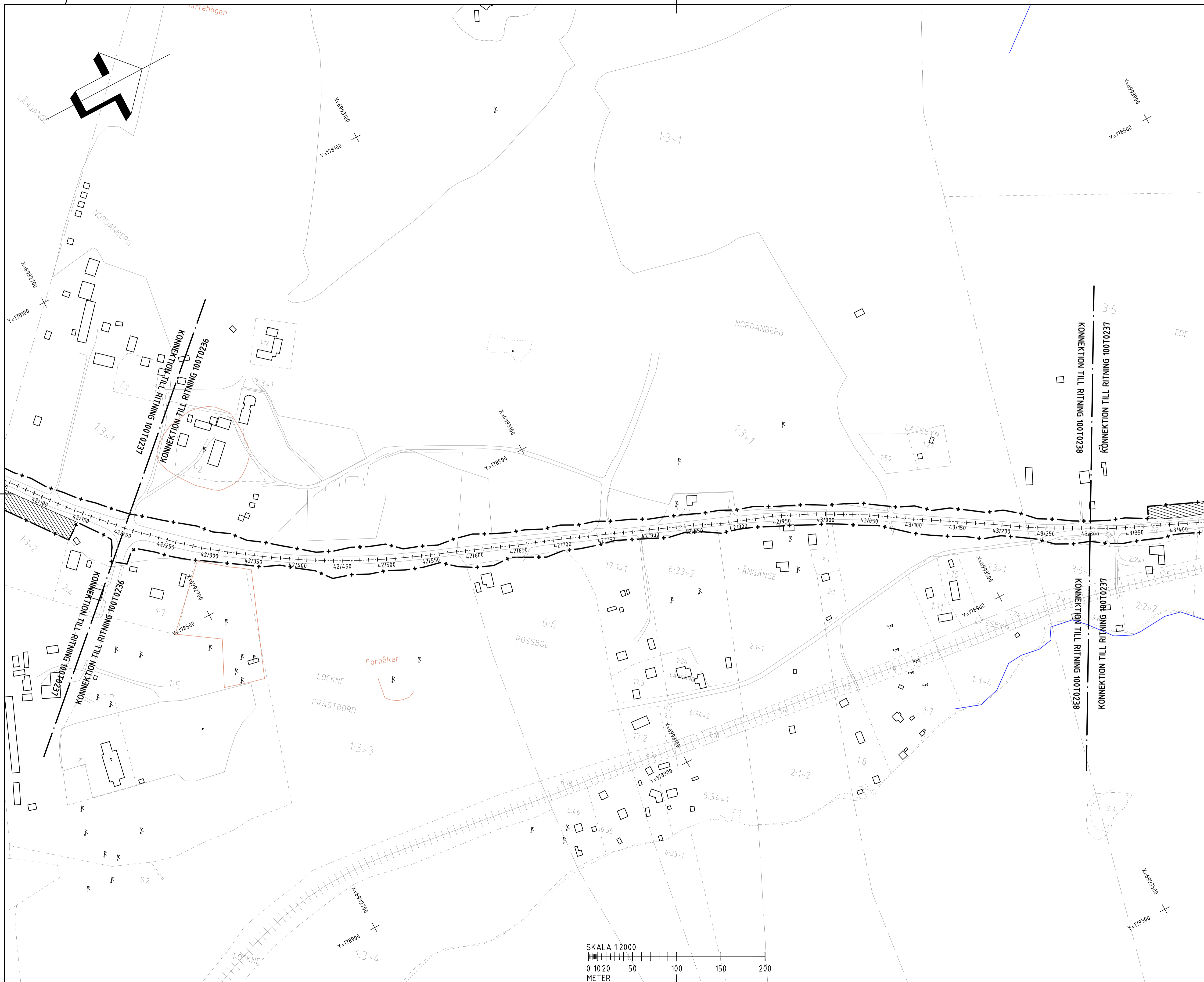




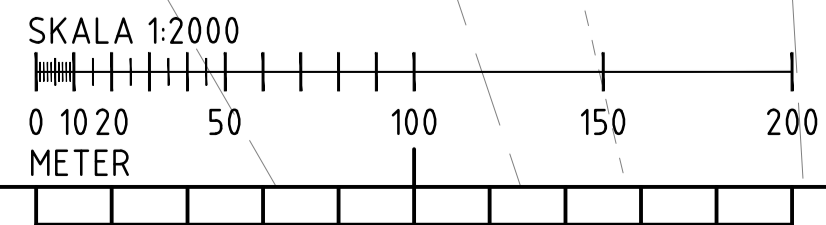
- KOORDINATSYSTEM**
 SYSTEM I PLAN: SWEREF 99 14 15
 SYSTEM I HÖJD: RH2000
- TECKENFÖRKLARING**
- ARBETSOMRÅDESGRÄNS
 - VILTSTÄNGSEL
 - STÖDMUR
 - HÖJD KRÖN, STÖDMUR 1,6 M HÖG
 - HÖJD, STÖDMUR 0 M HÖG
 - VÄGBANEKANT MED LÄNGDMÄTNING I METER
 - VÄGMÄRKE A19 (+ EV. T22 - TEXT ENLIGT FIGUR)
 - VÄGRÄCKE
 - OMRÅDE FÖR SIKTRÖJNING
 - STÄNGD ANSLUTNING
 - FASTIGHETSGRÄNS
 - TRAKTGRÄNS
 - FASTIGHETSBEDECKNING
 - TRAKTNAMN
 - FORNMINNE
 - FORNMINNESAVGRÄNSNING
 - BIOTOPSKYDD
 - VATTENDRAG
 - BYGGNAD
 - JÄRNVÄG

GRANSKNINGSSTATUS / SYFTE		GODKÄND	
HANDLINGSTYP		BYGGHANDLING	
DATUM	2024-04-30	LEVERANS / ÄNDRINGS-PM	
INLANDSSTRÅKET E45 VILTÄTGÄRDER			
DELOMRÅDE / BANDEL E45 S LANSGRANS TILL BRUNFLO			
ANLÄGGNINGSDDEL GEMENSAMT			
OBJEKTNUMMER / KM	169329	KONSTRUKTIONSNUMMER	
BESTÄLLARE	TRAFIKVERKET	LEVERANTÖR	TYRÉNS
SKAPAD AV	DAVID MALANDER	UPPRAGSNUMMER	334820
GODKÄND AV	DAVID MALANDER	AVDELNING	VÄG/MARK
RITNINGSTYP PLAN			
TEKNIKOMRÅDE / INNEHÅLL VÄGUTFORMNING OCH TRAFIK			
BESKRIVNING KM 41/100-42/200			
SKALA	1:2000	FORMAT	A1
RITNINGSNUMMER	100T0236	FÖRVALTNINGSNUMMER	
BLAD		NÄSTA BLAD	BET

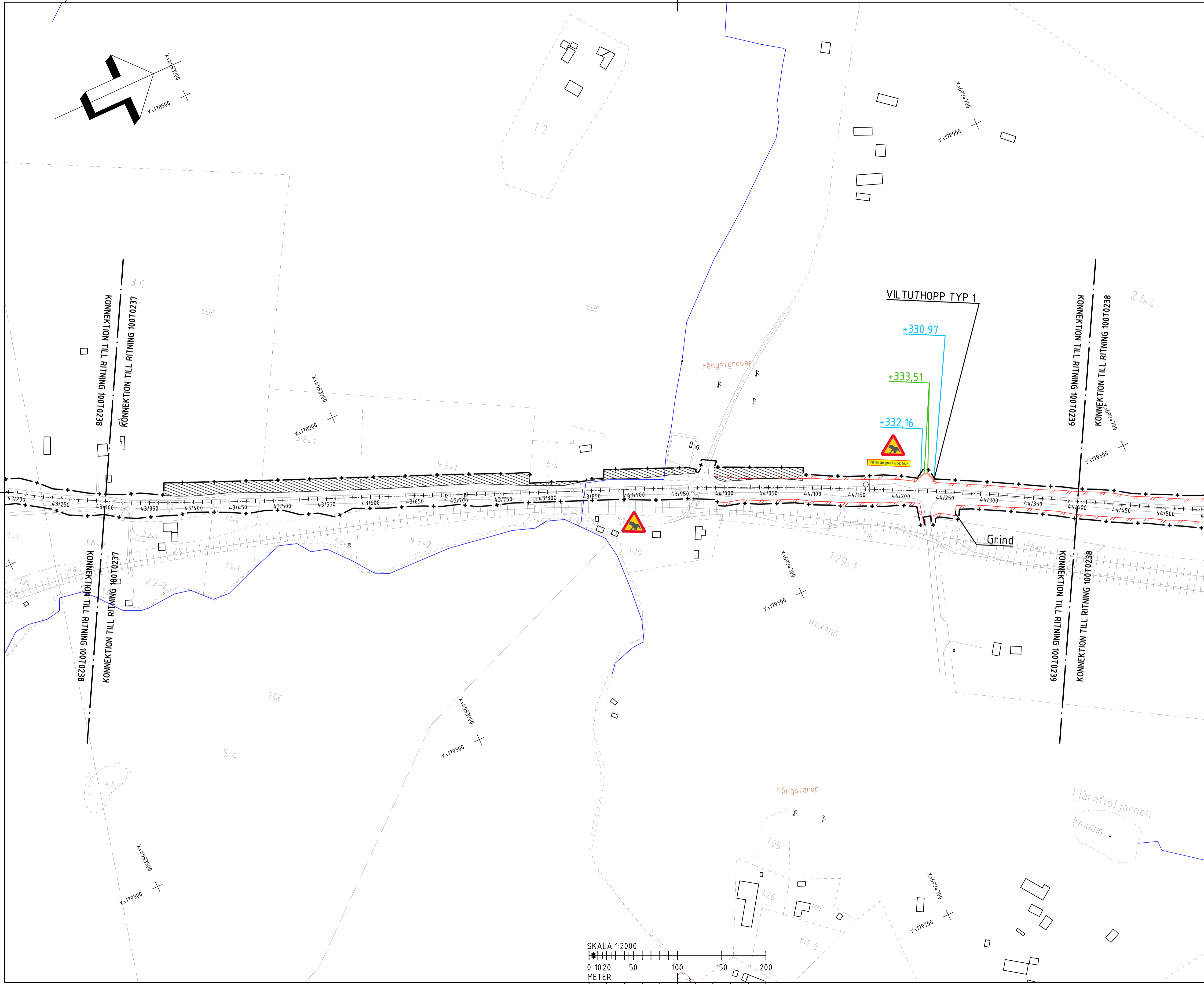




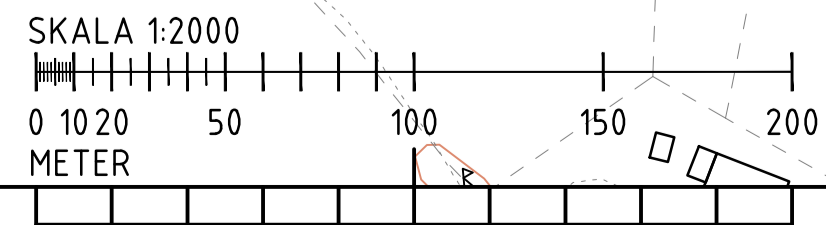
- KOORDINATSYSTEM**
 SYSTEM I PLAN: SWEREF 99 14 15
 SYSTEM I HÖJD: RH2000
- TECKENFÖRKLARING**
- ARBETSOMRÅDESGRÄNS
 - VILTSTÄNGSEL
 - STÖDMUR
 - $+322,66$ HÖJD KRÖN, STÖDMUR 1,6 M HÖG
 - $+324,35$ HÖJD, STÖDMUR 0 M HÖG
 - VÄGBANEKANT MED LÄNGDMÄTNING I METER
 - VÄGMÄRKE A19 (+ EV. T22 - TEXT ENLIGT FIGUR)
 - VÄGRÄCKE
 - OMRÅDE FÖR SIKTRÖJNING
 - STÄNGD ANSLUTNING
 - FASTIGHETSGRÄNS
 - TRAKTGRÄNS
 - 1:24 FASTIGHETSBECKENNING
 - BJÄRME TRAKTNAMN
 - FORNMINNE
 - FORNMINNESAVGRÄNSNING
 - BIOTOPSKYDD
 - VATTENDRAG
 - BYGGNAD
 - JÄRNVÄG



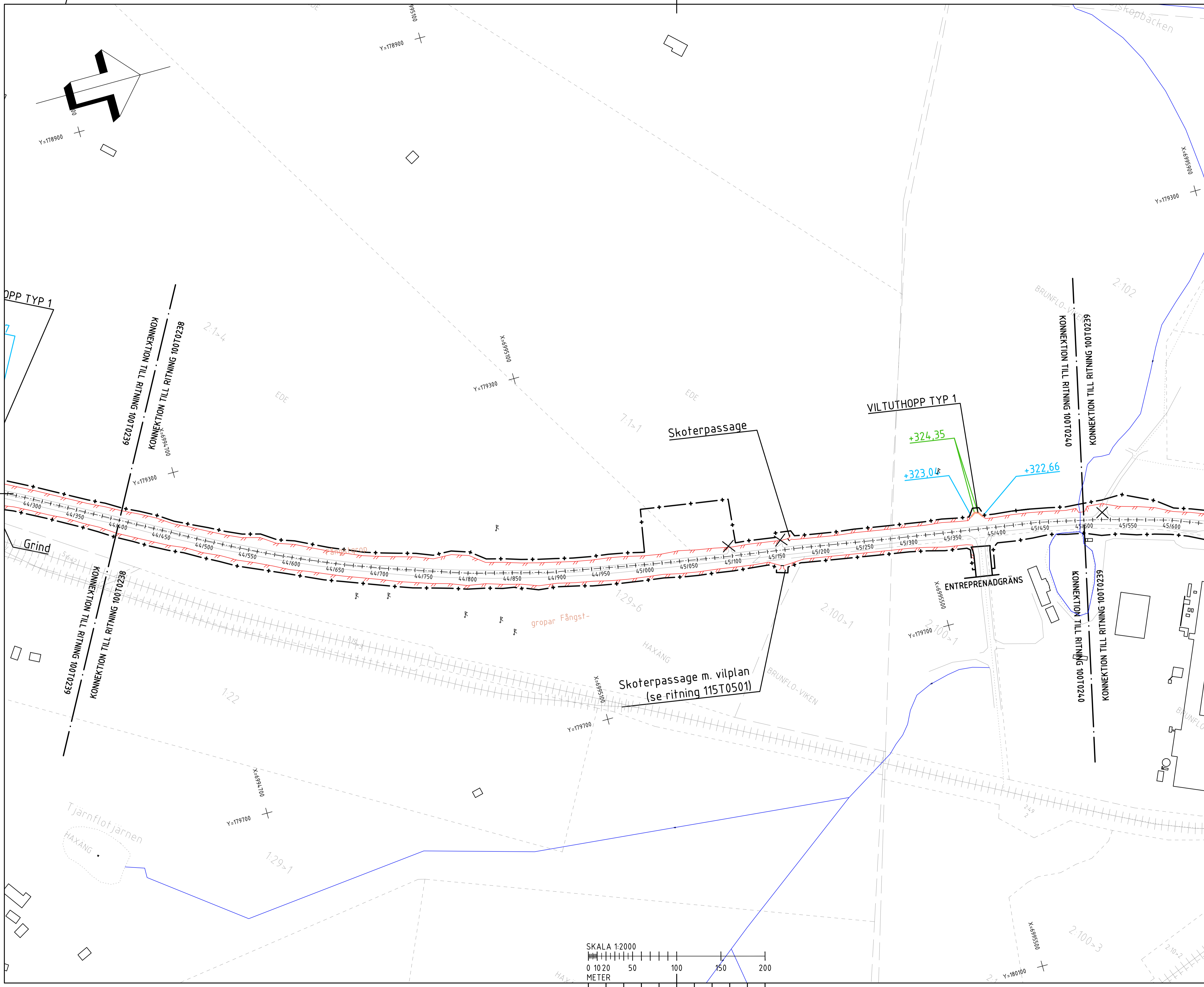
GRANSKNINGSSTATUS / SYFTE		GODKÄND	
HANDLINGSTYP		BYGGHANDLING	
DATUM	2024-04-30	LEVERANS / ÄNDRINGS-PM	
OBJEKT	INLANDSSTRÅKET E45 VILTÄTGÄRDER		
DELOMRÅDE / BANDEL	E45 S LÄNSGRÄNS TILL BRUNFLO		
ANLÄGGNINGSDI	GEMENSAMT		
OBJEKTNUMMER / KM	169329	KONSTRUKTIONNUMMER	
BESTÄLLARE	TRAFIKVERKET	LEVERANTÖR	TYRÉNS
SKAPAD AV	DAVID MALANDER	UPPRAGSNUMMER	334820
GODKÄND AV	DAVID MALANDER	AVDELNING	VÄG/MARK
RITNINGSTYP	PLAN		
TEKNIKOMRÅDE / INNEHÅLL	VÄGUTFORMNING OCH TRAFIK		
BESKRIVNING	KM 42/200-43/300		
SKALA	1:2000	FORMAT	A1
RITNINGSLINJER	100T0237	FÖRVALTNINGSNUMMER	
		BLAD	NÄSTA BLAD
			BET



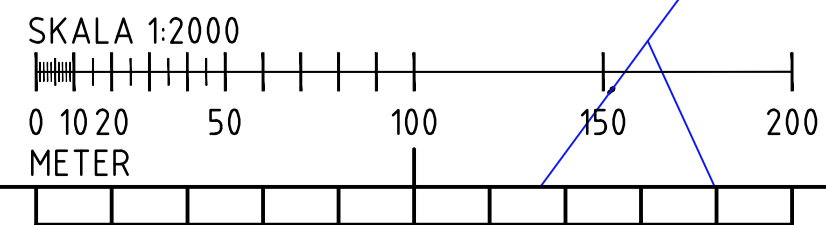
- KOORDINATSYSTEM**
 SYSTEM I PLAN: SWEREF 99 14 15
 SYSTEM I HÖJD: RH2000
- TECKENFÖRKLARING**
- ARBETSOMRÅDESGRÄNS
 - VILTSTÄNGSEL
 - STÖDMUR
 - HÖJD KRÖN, STÖDMUR 1,6 M HÖG
 - HÖJD, STÖDMUR 0 M HÖG
 - VÄGBANEKANT MED LÄNGDMÄTNING I METER
 - VÄGMÄRKE A19 (+ EV. T22 - TEXT ENLIGT FIGUR)
 - VÄGRÄCKE
 - OMRÅDE FÖR SIKTRÖJNING
 - STÄNGD ANSLUTNING
 - FASTIGHETSGRÄNS
 - TRAKTGRÄNS
 - FASTIGHETSBETECKNING
 - TRAKTNAMN
 - FORNMINNE
 - FORNMINNESAVGRÄNSNING
 - BIOTOPSKYDD
 - VATTENDRAG
 - BYGGNAD
 - JÄRNVÄG



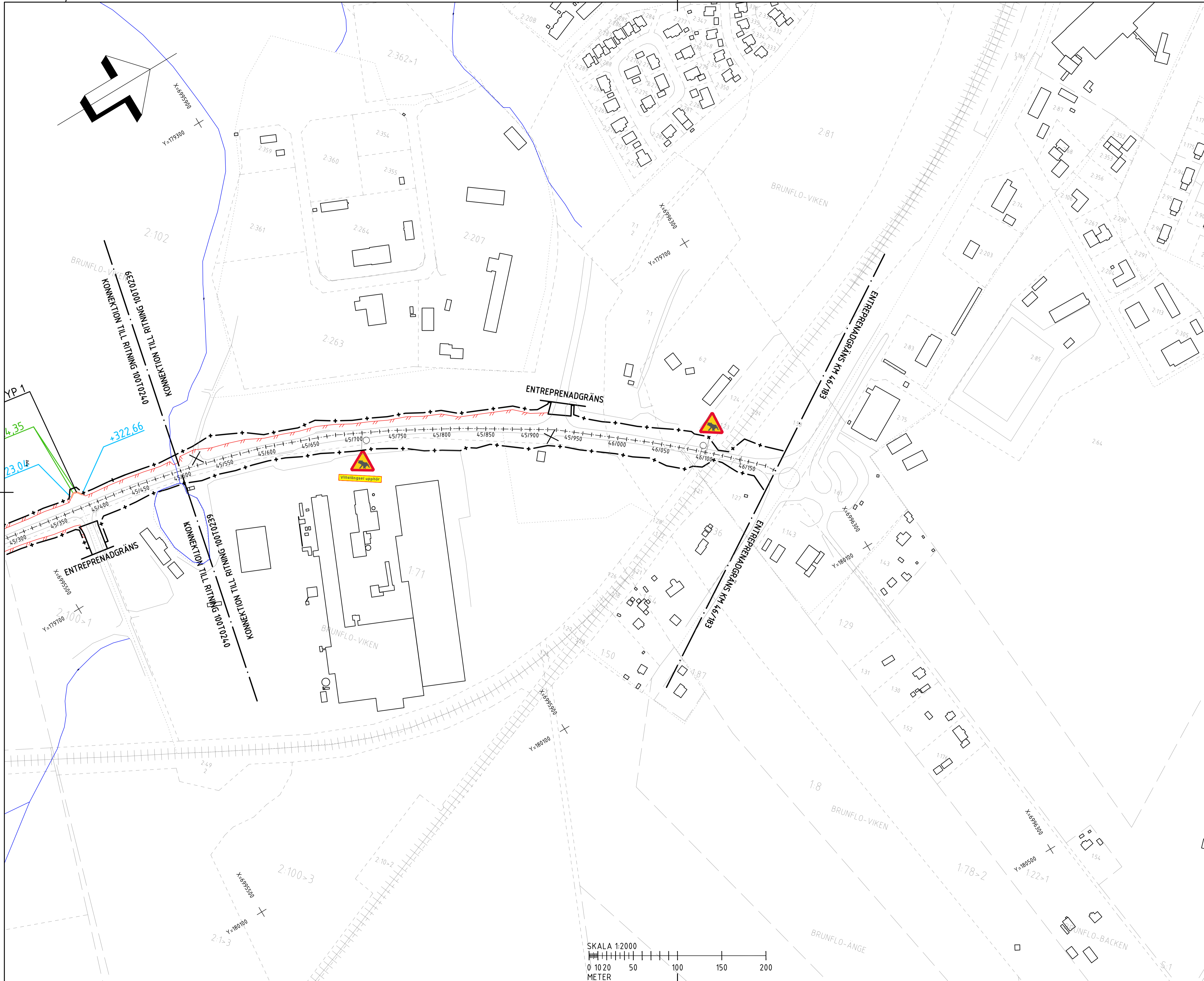
GRANSKNINGSSTATUS / SYFTE		GODKÄND	
HANDLINGSTYP		BYGGHANDLING	
DATUM	2024-04-30	LEVERANS / ÄNDRINGS-PM	
OBJEKT			
INLANDSSTRÅKET E45			
VILTÄTGÄRDER			
DELOMRÅDE / BANDEL			
E45 S LÄNSGRÄNS TILL BRUNFLO			
ANLÄGGNINGDEL			
GEMENSAMT			
OBJEKTNUMMER / KM	169329	KONSTRUKTIONNUMMER	
BESTÄLLARE	TRAFIKVERKET	LEVERANTÖR	TYRÉNS
SKAPAD AV	DAVID MALANDER	UPPRAGSNUMMER	334820
GODKÄND AV	DAVID MALANDER	AVDELNING	VÄG/MARK
RITNINGSTYP			
PLAN			
TEKNIKOMRÅDE / INNEHÅLL			
VÄGUTFORMNING OCH TRAFIK			
BESKRIVNING			
KM 43/300-44/400			
SKALA	1:2000	FORMAT	A1
RITNINGSLINJER	100T0238	FÖRVALTNINGSNUMMER	
BLAD		NÄSTA BLAD	BET



- KOORDINATSYSTEM**
 SYSTEM I PLAN: SWEREF 99 14 15
 SYSTEM I HÖJD: RH2000
- TECKENFÖRKLARING**
- ARBETSOMRÅDESGRÄNS
 - VILTSTÄNGSEL
 - STÖDMUR
 - HÖJD KRÖN, STÖDMUR 1,6 M HÖG
 - HÖJD, STÖDMUR 0 M HÖG
 - VÄGBANEKANT MED LÄNGDMÄTNING I METER
 - VÄGMÄRKE A19 (+ EV. T22 - TEXT ENLIGT FIGUR)
 - VÄGRÄCKE
 - OMRÅDE FÖR SIKTRÖJNING
 - STÄNGD ANSLUTNING
 - FASTIGHETSGRÄNS
 - TRAKTGRÄNS
 - FASTIGHETSBETECKNING
 - TRAKTNAMN
 - FORNMINNE
 - FORNMINNESAVGRÄNSNING
 - BIOTOPSKYDD
 - VATTENDRAG
 - BYGGNAD
 - JÄRNVÄG



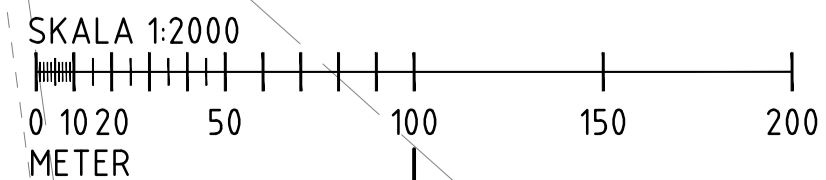
GRANSKNINGSSTATUS / SYFTE		GODKÄND	
HANDLINGSTYP		BYGGHANDLING	
DATUM	2024-04-30	LEVERANS / ÄNDRINGS-PM	
OBJEKT			
INLANDSSTRÅKET E45			
VILTÄTGÄRDER			
DELOMRÅDE / BANDEL			
E45 S LÄNSGRÄNS TILL BRUNFLO			
ANLÄGGNINGSDDEL			
GEMENSAMT			
OBJEKTNUMMER / KM	169329	KONSTRUKTIONSNUMMER	
BESTÄLLARE	TRAFIKVERKET	LEVERANTÖR	TYRÉNS
SKAPAD AV	DAVID MALANDER	UPPRAGSNUMMER	334820
GODKÄND AV	DAVID MALANDER	AVDELNING	VÄG/MARK
RITNINGSTYP			
PLAN			
TEKNIKOMRÅDE / INNEHÅLL			
VÄGUTFORMNING OCH TRAFIK			
BESKRIVNING			
KM 44/400-45/500			
SKALA	1:2000	FORMAT	A1
RITNINGSNUMMER	100T0239	FÖRVALTNINGSNUMMER	
BLAD		NÄSTA BLAD	BET



KOORDINATSYSTEM
 SYSTEM I PLAN: SWEREF 99 14 15
 SYSTEM I HÖJD: RH2000

TECKENFÖRKLARING

- ARBETSOMRÅDESGRÄNS
- VILTSTÄNGSEL
- STÖDMUR
- HÖJD KRÖN, STÖDMUR 1,6 M HÖG
- HÖJD, STÖDMUR 0 M HÖG
- VÄGBANEKANT MED LÄNGDMÄTNING I METER
- VÄGMÄRKE A19 (+ EV. T22 - TEXT ENLIGT FIGUR)
- VÄGRÄCKE
- OMRÅDE FÖR SIKTRÖJNING
- STÄNGD ANSLUTNING
- FASTIGHETSGRÄNS
- TRAKTGRÄNS
- FASTIGHETSBECKENNING
- TRAKTNAMN
- FORNMINNE
- FORNMINNESAVGRÄNSNING
- BIOTOPSKYDD
- VATTENDRAG
- BYGGNAD
- JÄRNVÄG



GRANSKNINGSSTATUS / SYFTE		GODKÄND	
HANDLINGSTYP		BYGGHANDLING	
DATUM	2024-04-30	LEVERANS / ÄNDRINGS-PM	
OBJEKT	INLANDSSTRÅKET E45 VILTÄTGÄRDER		
DELOMRÅDE / BANDEL	E45 S LÄNSGRÄNS TILL BRUNFLO		
ANLÄGGNINGSDI	GEMENSAMT		
OBJEKTNUMMER / KM	169329	KONSTRUKTIONNUMMER	
BESTÄLLARE	TRAFIKVERKET	LEVERANTÖR	TYRÉNS
SKAPAD AV	DAVID MALANDER	UPPRAGSNUMMER	334820
GODKÄND AV	DAVID MALANDER	AVDELNING	VÄG/MARK
RITNINGSTYP	PLAN		
TEKNIKOMRÅDE / INNEHÅLL	VÄGUTFORMNING OCH TRAFIK		
BESKRIVNING	KM 45/500-46/183		
SKALA	1:2000	FORMAT	A1
RITNINGSNUMMER	100T0240	FÖRVALTNINGSNUMMER	
		BLAD	NÄSTA BLAD
		BET	