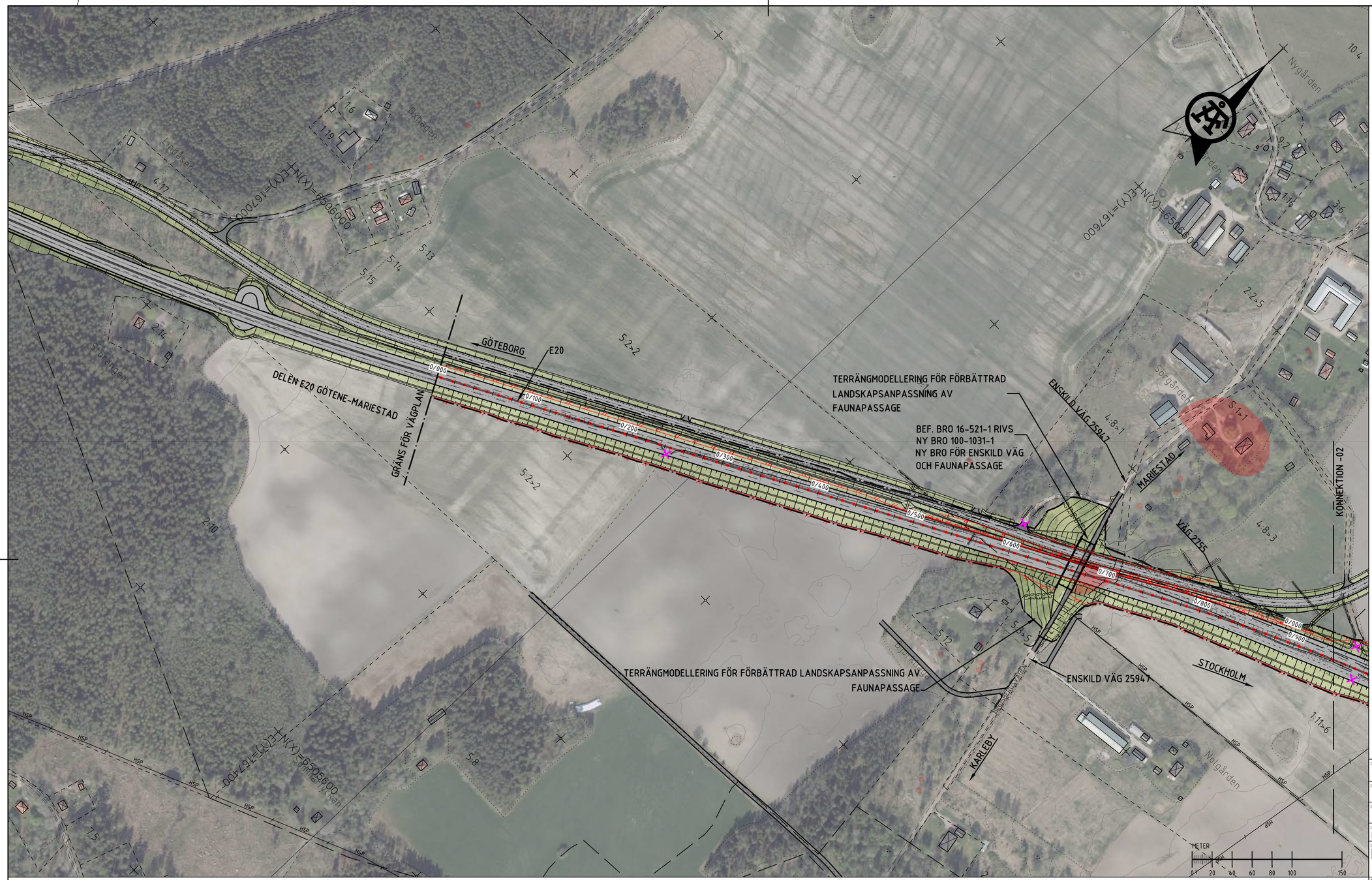

KOORDINATSYSTEM

PLAN: SWEREF 99 13 30
HÖJD: RH 2000

ORIENTERINGSFIGUR

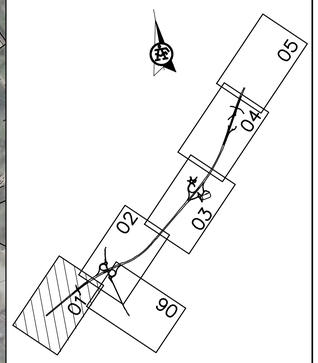

TECKENFÖRKLARING

- VÄGBANA FÖR ALLMÄN VÄG
- VÄGBANA FÖR ENSKILD VÄG
- BELÄGGNINGSKANT
- SLÄNT
- KÖRFÄLTSINDELNING
- HSP — BEF. HÖGSPÄNNINGSLEDNING I LUFT
- TRAKTGRÄNS/KVARTERSGRÄNS
- FASTIGHETSGRÄNS
- 5:3 — FASTIGHETSBETECKNING
- SANDBÄCKEN — TRAKTNAMN
- BYGGNAD (BOSTAD, ÖVRIG BYGGNAD)
- VÄGANSLUTNING SOM STÄNGS GENOM SÄRSKILT BESLUT
- VÄGDEL SOM RIVS
- FORNLÄMNINGAR OCH ÖVRIGA KULTURHISTORISKA LÄMNINGAR
- BYGGNADER SOM RIVS
- GRÄNS FÖR VÄGOMRÅDE/VÄGPLAN
- Y/YYY — LÄNGDMÄTNING
- NYTT VÄGRÄCKE, UNGEFÄRLIGT LÄGE
- NYTT MITTVÄGRÄCKE
- FAUNASTÄNGSEL
- GRIND
- BEF. BULLERSKYDDSPLANK RIVS
- NY TRÄDPLANTERING

VÄGPLAN

LEVERANS / ÄNDRINGS-PM

E20 FÖRBI MARIESTAD

DELOMRÅDE / BANDEL

ANLÄGGNINGDEL
Gemensamt (sammansatt och översikter)

BESTÄLLARE
TRAFIKVERKET

LEVERANTÖR
ÅF INFRASTRUCTURE

GODKÄND AV

TEKNIKOMRÅDE / INNEHÅLL
VÄGUTFORMNING OCH TRAFIK

VÄG E20

FÖRVALTNINGSNUMMER

NÄSTA BLAD

PLO: 2020-07-08 14:01 C:\USERS\A487049\ONEDRIVE - ÅF\DESKTOP\E20\RITDEF\738915-10070501.DWG ANDERSSON ANTON

XREF: 150371-01000506.dwg 150371-01000507.dwg 150371-01000508.dwg 150371-01000509.dwg 738915-2000K004.dwg 150371-01000506.dwg 150371-01000507.dwg 150371-01000508.dwg 150371-01000509.dwg 150371-01000501.dwg 150371-01000502.dwg 150371-01000503.dwg 150371-01000504.dwg 150371-01000505.dwg 150371-01000506.dwg 150371-01000507.dwg 150371-01000508.dwg 150371-01000509.dwg 150371-01000501.dwg 150371-01000502.dwg 150371-01000503.dwg

Lager:

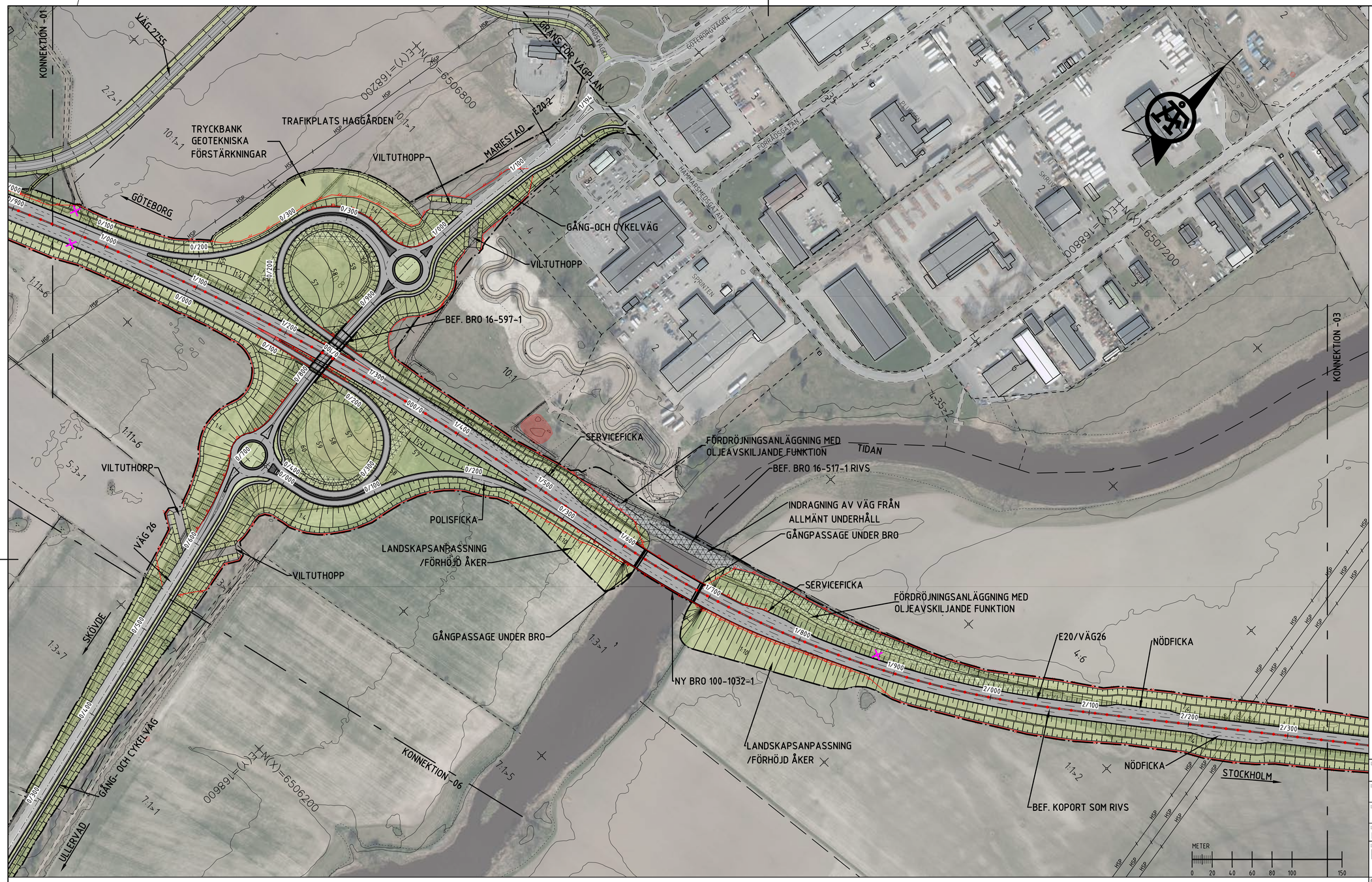

KOORDINATSYSTEM

PLAN: SWEREF 99 13 30
HÖJD: RH 2000

ORIENTERINGSFIGUR

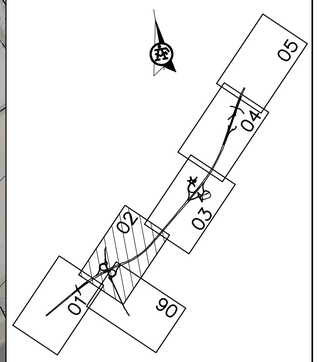

TECKENFÖRKLARING

- VÄGBANA FÖR ALLMÄN VÄG
- VÄGBANA FÖR ENSKILD VÄG
- BELÄGGNINGSKANT
- SLÄNT
- KÖRFÄLTSINDELNING
- HSP — BEF. HÖGSPÄNNINGSLEDNING I LUFT
- TRAKTGRÄNS/KVARTERSGRÄNS
- FASTIGHETSGRÄNS
- 5:3 — FASTIGHETSBETECKNING
- SANDBÄCKEN — TRAKTNAMN
- BYGGNAD (BOSTAD, ÖVRIG BYGGNAD)
- VÄGANSLUTNING SOM STÄNGS GENOM SÄRSKILT BESLUT
- VÄGDEL SOM RIVS
- FORNLÄMNINGAR OCH ÖVRIGA KULTURHISTORISKA LÄMNINGAR
- BYGGNADER SOM RIVS
- GRÄNS FÖR VÄGOMRÅDE/VÄGPLAN
- Y/YYY — LÄNGDMÄTNING
- NYTT VÄGRÄCKE, UNGEFÄRLIGT LÄGE
- NYTT MITTVÄGRÄCKE
- FAUNASTÄNGSEL
- GRIND
- BEF. BULLERSKYDDSPLANK RIVS
- NY TRÄDPLANTERING

VÄGPLAN

LEVERANS / ÄNDRINGS-PM

E20 FÖRBI MARIESTAD

DELOMRÅDE / BANDEL

ANLÄGGNINGDEL
Gemensamt (sammansatt och översikter)

BESTÄLLARE: TRAFIKVERKET

LEVERANTÖR: ÅF INFRASTRUCTURE

GODKÄND AV

TEKNIKOMRÅDE / INNEHÅLL
VÄGUTFORMNING OCH TRAFIK

VÄG E20

FÖRVALTNINGSNUMMER

NÄSTA BLAD

PLO: 2020-07-09 15:27 C:\PROJECTWISEWD\AF_CONSULT_DS02\A487049\DMS07811\738915-10010502.DWG ANDERSSON ANTON

XREF: 738915-Z0010001.dwg 738915-Z0010004.dwg 1503071-11000201.dwg 1503071-11000203.dwg 1503071-11000501.dwg 1503071-11000503.dwg 1503071-11000504.dwg 1503071-11000502.dwg 1503071-C1009502.dwg

Lager:

KONNEKTION -02

KONNEKTION -04

GÖTEBORG

E20/VÄG26

FAUNATRUMMA

VILTUTHOPP

LANDSKAPSANPASSNING
STÖDPLANTERING
VID VÄGBANK

VÄG 201

ULLERYAD

GRÄNS FÖR VÄGPLAN

202 TIBRO

INSPEKTIONSPLATSER

KÖRFÖRBUDSPLATSER

BROMSKONTROLLBYGGNAD

POLISKONTROLLPLATS

BOM

VILTUTHOPP

KONTROLLBYGGNAD

4st P-PLATS

LÄNKPLATTOR

VÅG

BEF. KOPORT SOM RIVS

STOCKHOLM

BEF. RASTPLATS
SANDBÄCKEN

OMGRÄVNING AV
SANDBÄCKEN

Sandbäcken

BEF. BRO 16-690-1

NY GAS-STATION PÅ GAMLA
LASTBILSPARKERINGEN

NY HÅLLPLATS

MARIESTAD

E20.3

GRÄNS FÖR VÄGPLAN

BEFINTLIG
HÅLLPLATS

MÖJLIGHET TILL FRAMRIDA
ANSLUTNINGAR

TRAFIKPLATS ULLERVAD

VILTUTHOPP

VILTUTHOPP

N(X)=6507600

E(Y)=169600

N(X)=6507000

E(Y)=169800

N(X)=6507600

E(Y)=170400

METER

0 20 40 60 80 100 150

KOORDINATSYSTEM

PLAN: SWEREF 99 13 30
HÖJD: RH 2000

ORIENTERINGSFIGUR

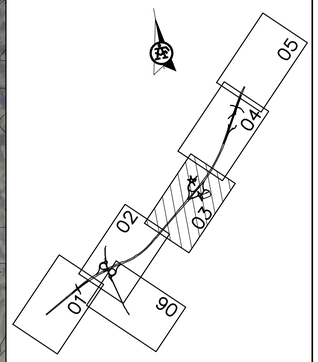

TECKENFÖRKLARING

- VÄGBANA FÖR ALLMÄN VÄG
- VÄGBANA FÖR ENSKILD VÄG
- BELÄGGNINGSKANT
- SLÄNT
- KÖRFÄLTSINDELNING
- HSP — BEF. HÖGSPÄNNINGSLEDNING I LUFT
- TRAKTGRÄNS/KVARTERSGRÄNS
- FASTIGHETSGRÄNS
- 5:3 — FASTIGHETSBETECKNING
- SANDBÄCKEN — TRAKTNAMN
- BYGGNAD (BOSTAD, ÖVRIG BYGGNAD)
- VÄGANSLUTNING SOM STÄNGS GENOM SÄRSKILT BESLUT
- VÄGDEL SOM RIVS
- FORNLÄMNINGAR OCH ÖVRIGA KULTURHISTORISKA LÄMNINGAR
- BYGGNADER SOM RIVS
- GRÄNS FÖR VÄGOMRÅDE/VÄGPLAN
- Y/YYY — LÄNGDMÄTNING
- NYTT VÄGRÄCKE, UNGEFÄRLIGT LÄGE
- NYTT MITTVÄGRÄCKE
- FAUNASTÄNGSEL
- GRIND
- BEF. BULLERSKYDDSPLANK RIVS
- NY TRÄDPLANTERING

VÄGPLAN

LEVERANS / ÄNDRINGS-PM

E20 FÖRBI MARIESTAD

DELOMRÅDE / BANDEL

ANLÄGGNINGDEL
Gemensamt (sammansatt och översikter)

BESTÄLLARE
TRAFIKVERKET

LEVERANTÖR
ÅF INFRASTRUCTURE

GODKÄND AV

TEKNIKOMRÅDE / INNEHÅLL
VÄGUTFORMNING OCH TRAFIK

VÄG E20

FÖRVALTNINGSNUMMER

NÄSTA BLAD

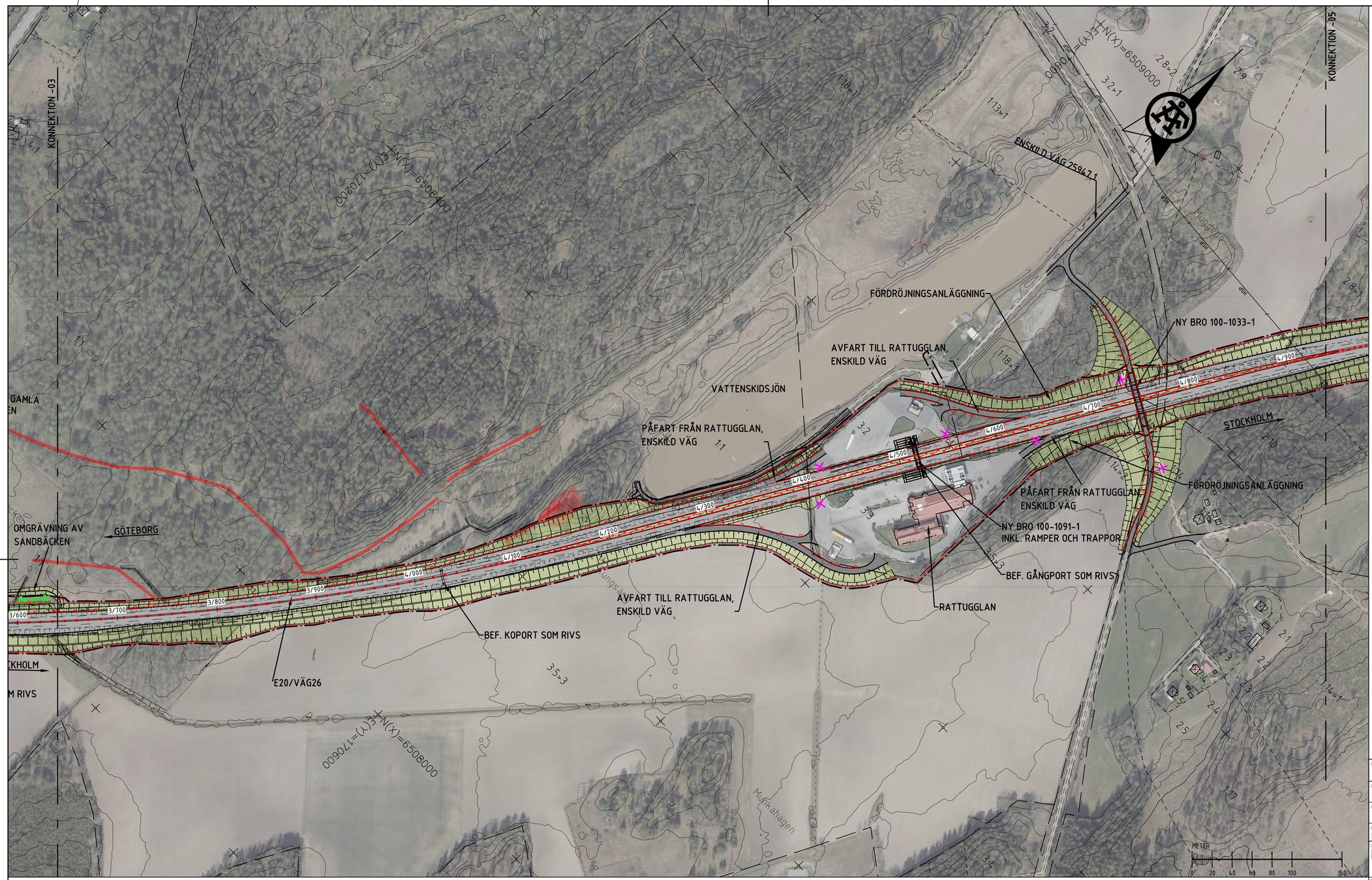

KOORDINATSYSTEM

PLAN: SWEREF 99 13 30
HÖJD: RH 2000

ORIENTERINGSFIGUR

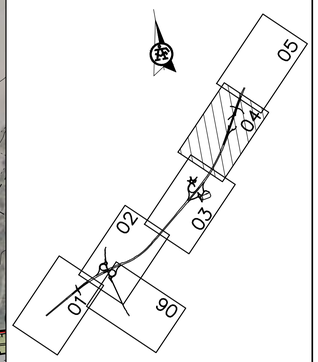

TECKENFÖRKLARING

- VÄGBANA FÖR ALLMÄN VÄG
- VÄGBANA FÖR ENSKILD VÄG
- BELÄGGNINGSKANT
- SLÄNT
- KÖRFÄLTSINDELNING
- HSP — BEF. HÖGSPÄNNINGSLEDNING I LUFT
- TRAKTGRÄNS/KVARTERSGRÄNS
- FASTIGHETSGRÄNS
- 5:3 — FASTIGHETSBETECKNING
- SANDBÄCKEN — TRAKTNAMN
- BYGGNAD (BOSTAD, ÖVRIG BYGGNAD)
- VÄGANSLUTNING SOM STÄNGS GENOM SÄRSKILT BESLUT
- VÄGDEL SOM RIVS
- FORNLÄMNINGAR OCH ÖVRIGA KULTURHISTORISKA LÄMNINGAR
- BYGGNADER SOM RIVS
- GRÄNS FÖR VÄGOMRÅDE/VÄGPLAN
- Y/YYY — LÄNGDMÄTNING
- NYTT VÄGRÄCKE, UNGEFÄRLIGT LÄGE
- NYTT MITTVÄGRÄCKE
- FAUNASTÄNGSEL
- GRIND
- BEF. BULLERSKYDDSPLANK RIVS
- NY TRÄDPLANTERING

VÄGPLAN

LEVERANS / ÄNDRINGS-PM

E20 FÖRBI MARIESTAD

DELOMRÅDE / BANDEL

ANLÄGGNINGDEL
Gemensamt (sammansatt och översikter)

BESTÄLLARE: TRAFIKVERKET

LEVERANTÖR: ÅF INFRASTRUCTURE

GODKÄND AV

TEKNIKOMRÅDE / INNEHÅLL
VÄGUTFORMNING OCH TRAFIK

VÄG E20

FÖRVALTNINGSNUMMER

NÄSTA BLAD

PLO: 2020-07-08 15:30 C:\USERS\A487049\ONEDRIVE - ÅF\DESKTOP\E20\RITDEF\738915-100T0504.DWG ANDERSSON ANTON

XREF:15.03071-T1000201.dwg
15.03071-T1000202.dwg
15.03071-X0000205.dwg
15.03071-X0000206.dwg
15.03071-X0000207.dwg
15.03071-C1000301.dwg
15.03071-C1000302.dwg
15.03070-X0000503.dwg
15.03070-X0000504.dwg
15.03070-C0000505.dwg
15.03071-T1000501.dwg
15.03071-T1000502.dwg
15.03071-T1000201.dwg
15.03071-T1000202.dwg
15.03071-X0000205.dwg
15.03071-X0000206.dwg
15.03071-X0000207.dwg
15.03071-C1000301.dwg
15.03071-C1000302.dwg
738915-Z000K004.dwg

Lager:

KOORDINATSYSTEM

PLAN: SWEREF 99 13 30
HÖJD: RH 2000

ORIENTERINGSFIGUR

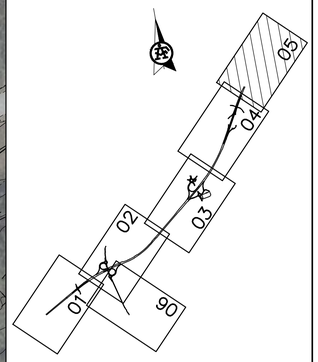

TECKENFÖRKLARING

- VÄGBANA FÖR ALLMÄN VÄG
- VÄGBANA FÖR ENSKILD VÄG
- BELÄGGNINGSKANT
- SLÄNT
- KÖRFÄLTSINDELNING
- HSP — BEF. HÖGSPÄNNINGSLEDNING I LUFT
- TRAKTGRÄNS/KVARTERSGRÄNS
- FASTIGHETSGRÄNS
- 5:3 — FASTIGHETSBETECKNING
- SANDBÄCKEN — TRAKTNAMN
- BYGGNAD (BOSTAD, ÖVRIG BYGGNAD)
- VÄGANSLUTNING SOM STÄNGS GENOM SÄRSKILT BESLUT
- VÄGDEL SOM RIVS
- FORNLÄMNINGAR OCH ÖVRIGA KULTURHISTORISKA LÄMNINGAR
- BYGGNADER SOM RIVS
- GRÄNS FÖR VÄGOMRÅDE/VÄGPLAN
- Y/YYY — LÄNGDMÄTNING
- NYTT VÄGRÄCKE, UNGEFÄRLIGT LÄGE
- NYTT MITTVÄGRÄCKE
- FAUNASTÄNGSEL
- GRIND
- BEF. BULLERSKYDDSPLANK RIVS
- NY TRÄDPLANTERING

VÄGPLAN

LEVERANS / ÄNDRINGS-PM

E20 FÖRBI MARIESTAD

DELOMRÅDE / BANDEL

ANLÄGGNINGDEL
Gemensamt (sammansatt och översikter)

BESTÄLLARE: TRAFIKVERKET

LEVERANTÖR: ÅF INFRASTRUCTURE

GODKÄND AV

TEKNIKOMRÅDE / INNEHÅLL
VÄGUTFORMNING OCH TRAFIK

VÄG E20

FÖRVALTNINGSNUMMER

NÄSTA BLAD

PLO: 2020-07-08 14:11 C:\USERS\A487049\ONEDRIVE – AF\DESKTOP\E20\RITDEF\738915-10070505.DWG ANDERSSON ANTON

XREF: 1503070-X0000206.dwg 1503071-T1000206.dwg 1503071-T1000506.dwg 1503071-T1000503.dwg 1503071-T1000503.dwg 1503070-X0000204.dwg 1503071-T1000204.dwg 1503071-T1000501.dwg 1503071-T1000501.dwg 1503071-T1000202.dwg 1503071-T1000202.dwg 738915-Z0090042.dwg 1503071-W1805103.dwg

Lager:

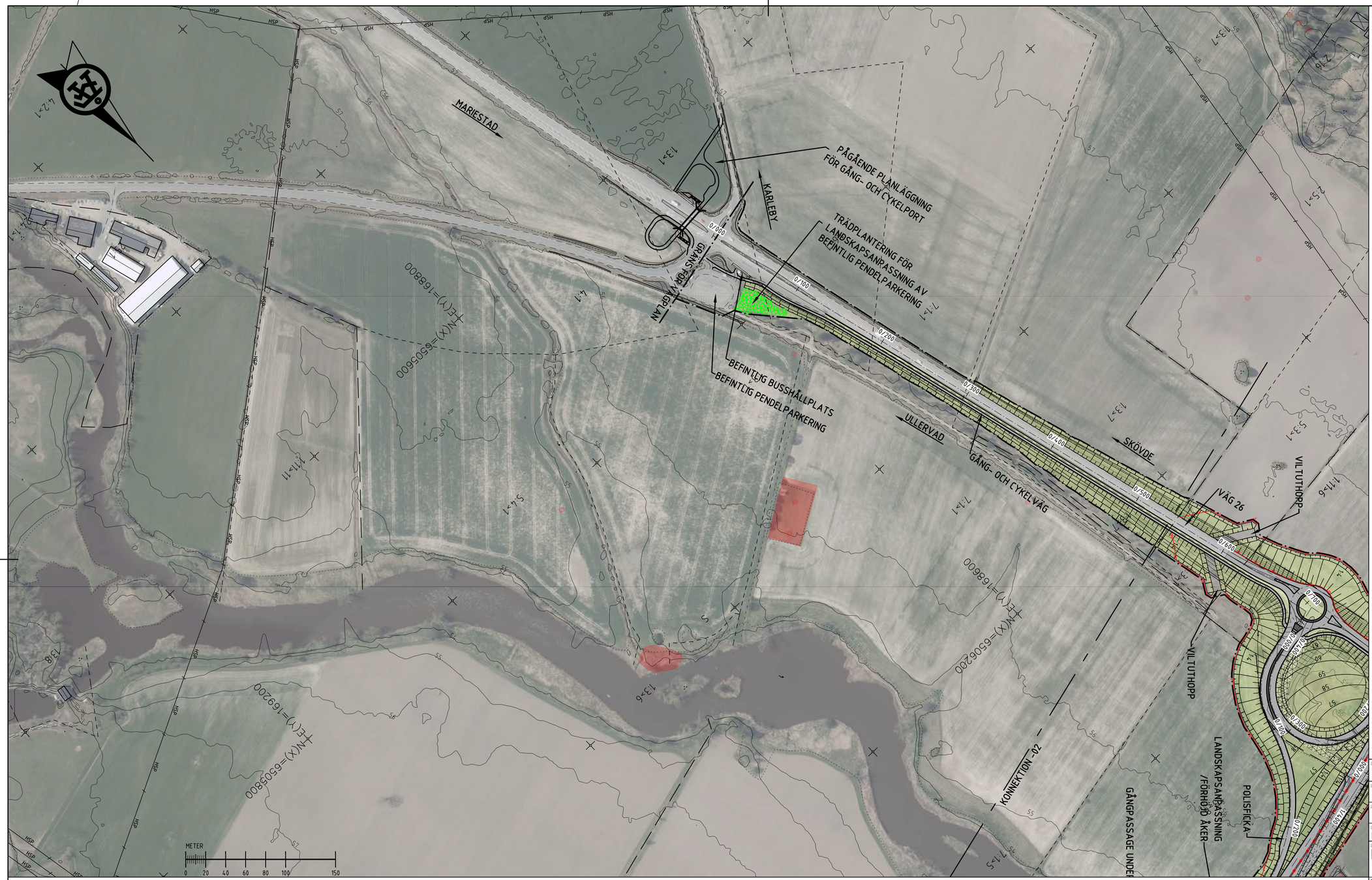

KOORDINATSYSTEM

PLAN: SWEREF 99 13 30
HÖJD: RH 2000

ORIENTERINGSFIGUR

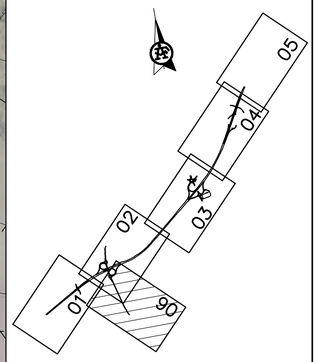

TECKENFÖRKLARING

- VÄGBANA FÖR ALLMÄN VÄG
- VÄGBANA FÖR ENSKILD VÄG
- BELÄGGNINGSKANT
- SLÄNT
- KÖRFÄLTSINDELNING
- HSP — BEF. HÖGSPÄNNINGSLEDNING I LUFT
- TRAKTGRÄNS/KVARTERSGRÄNS
- FASTIGHETSGRÄNS
- 5:3 — FASTIGHETSBETECKNING
- SANDBÄCKEN — TRAKTNAMN
- BYGGNAD (BOSTAD, ÖVRIG BYGGNAD)
- VÄGANSLUTNING SOM STÄNGS GENOM SÄRSKILT BESLUT
- VÄGDEL SOM RIVS
- FORNLÄMNINGAR OCH ÖVRIGA KULTURHISTORISKA LÄMNINGAR
- BYGGNADER SOM RIVS
- GRÄNS FÖR VÄGOMRÅDE/VÄGPLAN
- Y/YYY — LÄNGDMÄTNING
- NYTT VÄGRÄCKE, UNGEFÄRLIGT LÄGE
- NYTT MITTVÄGRÄCKE
- FAUNASTÄNGSEL
- GRIND
- BEF. BULLERSKYDDSPLANK RIVS
- NY TRÄDPLANTERING

VÄGPLAN

LEVERANS / ÄNDRINGS-PM

E20 FÖRBI MARIESTAD

DELOMRÅDE / BANDEL

ANLÄGGNINGDEL
Gemensamt (sammansatt och översikter)

BESTÄLLARE: TRAFIKVERKET

LEVERANTÖR: ÅF INFRASTRUCTURE

GODKÄND AV

TEKNIKOMRÅDE / INNEHÅLL
VÄGUTFORMNING OCH TRAFIK

VÄG 26

FÖRVALTNINGSNUMMER

NÄSTA BLAD

PLO: 2020-07-09 15:31 C:\PROJECTWISEWD\AF_CONSULT_DS02\A487049\DMS07811\738915-1001506.DWG ANDERSSON ANTON

XREF: 1503071-1100020.dwg 1503071-1100050.dwg 1503071-C1000506.dwg 1503071-C1000506.dwg 1503071-1100020.dwg 1503071-1100020.dwg 1503071-1100050.dwg 1503070-X0000704.dwg 1503071-1100020.dwg 1503071-1100050.dwg

Lager:

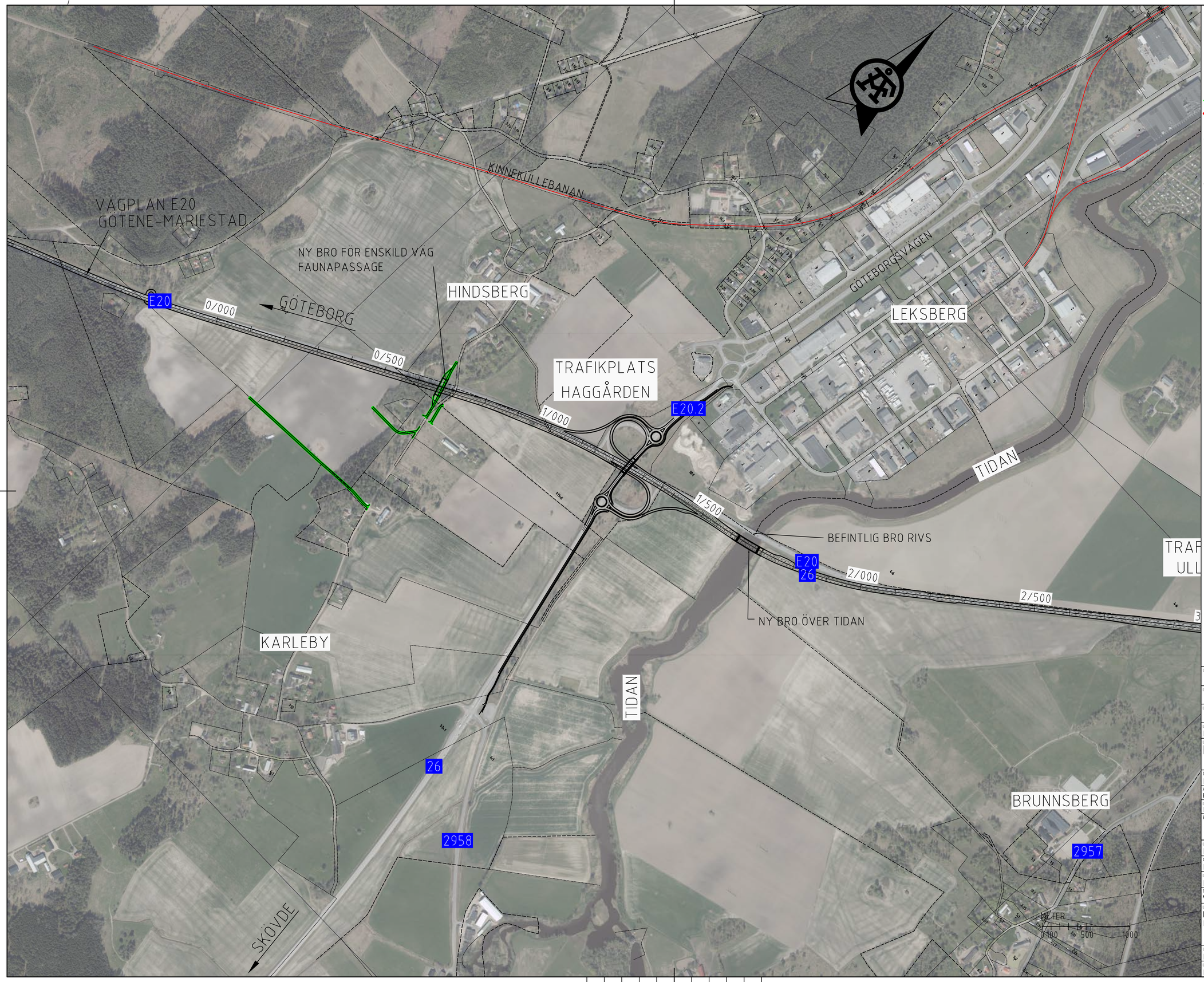

KOORDINATSYSTEM

PLAN: SWEREF 99 13 30
HÖJD: RH 2000

TECKENFÖRKLARING

- NY ENSKILD VÄG
- NY ÅKERANSLUTNING
- 1/000 LÄNGDMÄTNING FÖR E20
- E20 VÄGNUMMER
- TRAKTGRÄNS/KVARTERSGRÄNS
- FASTIGHETSGRÄNS

VÄGPLAN

LEVERANS / ÄNDRINGS-PM

E20 FÖRBI MARIESTAD

DELOMRÅDE / BANDEL

ANLÄGGNINGSDEL
Enskilda vägar

BESTÄLLARE
TRAFIKVERKET

LEVERANTÖR
ÅF INFRASTRUCTURE

GODKÄND AV
ÅF INFRAS

TEKNIKOMRÅDE / INNEHÅLL
VÄGUTFORMNING OCH TRAFIK

ENSKILDA VÄGAR

FÖRVALTNINGSNUMMER

NÄSTA BLAD

PLO: 2020-07-08 14:55 C:\USERS\A487049\ONEDRIVE – AF\DESKTOP\E20\RITDEF\738915-1311T0501.DWG ANDERSSON ANTON

XREF: 1503071-X0000407.dwg
1503071-H1000507.dwg
1503071-H1000507.dwg
1503071-X0000443.dwg
1503071-X0000443.dwg
1503071-H1000205.dwg
1503071-H1000205.dwg
1503071-C1000502.dwg
738915-C2000502.dwg

Lager:

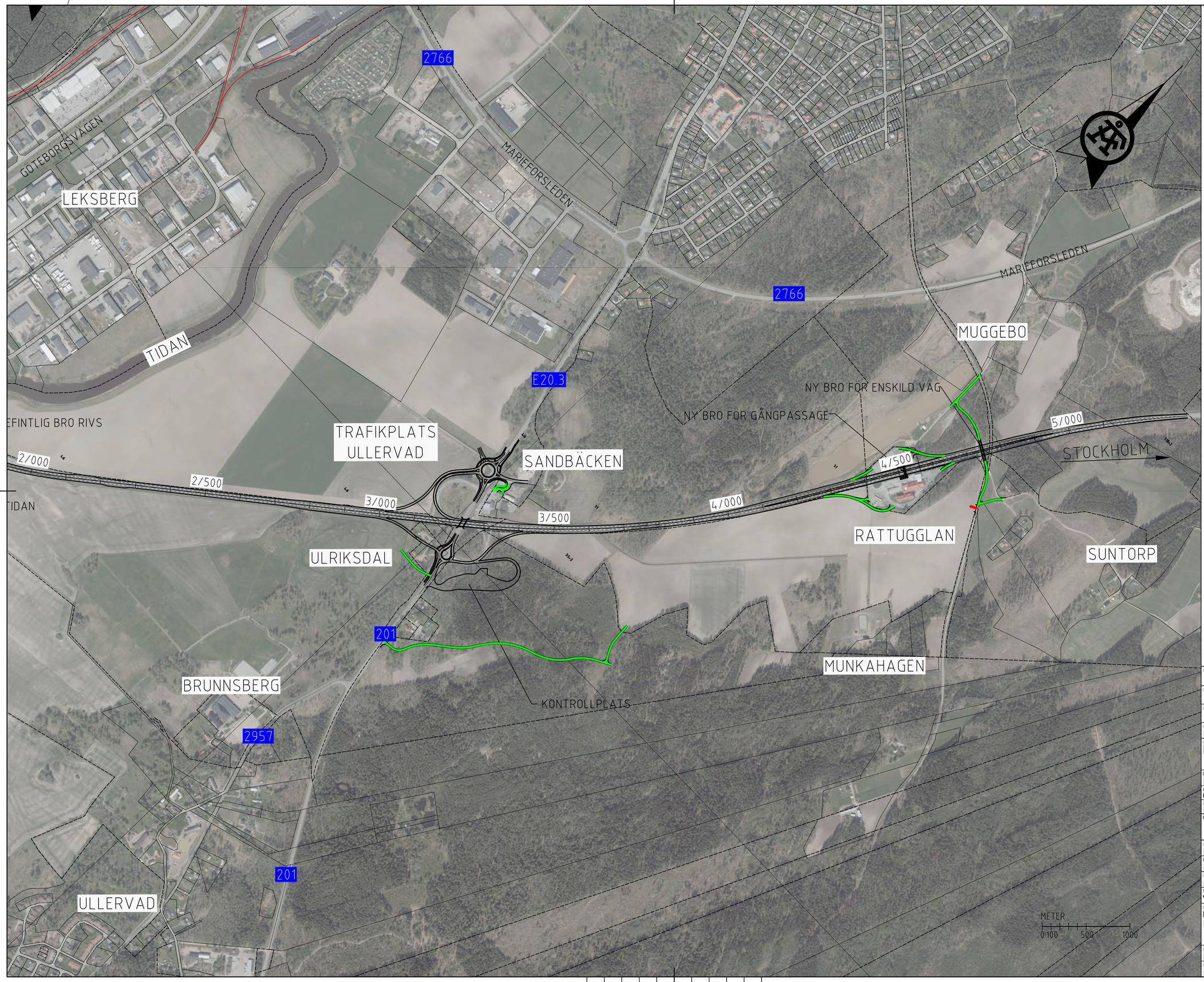

KOORDINATSYSTEM

PLAN: SWEREF 99 13 30
HÖJD: RH 2000

TECKENFÖRKLARING

- NY ENSKILD VÄG
- NY ÅKERANSLUTNING
- 1/000 LÄNGDMÄTNING FÖR E20
- E20 VÄGNUMMER
- TRAKTGRÄNS/KVARTERSGRÄNS
- FASTIGHETSGRÄNS

VÄGPLAN

LEVERANS / ÄNDRINGS-PM

E20 FÖRBI MARIESTAD

DELOMRÅDE / BANDEL

ANLÄGGNINGDEL
Enskilda vägar

BESTÄLLARE
TRAFIKVERKET

LEVERANTÖR
ÅF INFRASTRUCTURE

GODKÄND AV

ÅF INFRAS

TEKNIKOMRÅDE / INNEHÅLL
VÄGUTFORMNING OCH TRAFIK

ENSKILDA VÄGAR

FÖRVALTNINGSNUMMER

NÄSTA BLAD

PLO: 2020-07-08 14:52 C:\USERS\A487049\ONEDRIVE – AF\DESKTOP\E20\RITDEF\738915-1311T0502.DWG ANDERSSON ANTON

XREF: 1503070-X0009402.dwg
1503071-H1000507.dwg
1503071-H1000508.dwg
1503070-X0009403.dwg
1503071-H1000205.dwg
1503071-H1000206.dwg
1503071-C1000502.dwg
738915-C2000502.dwg

Lager: