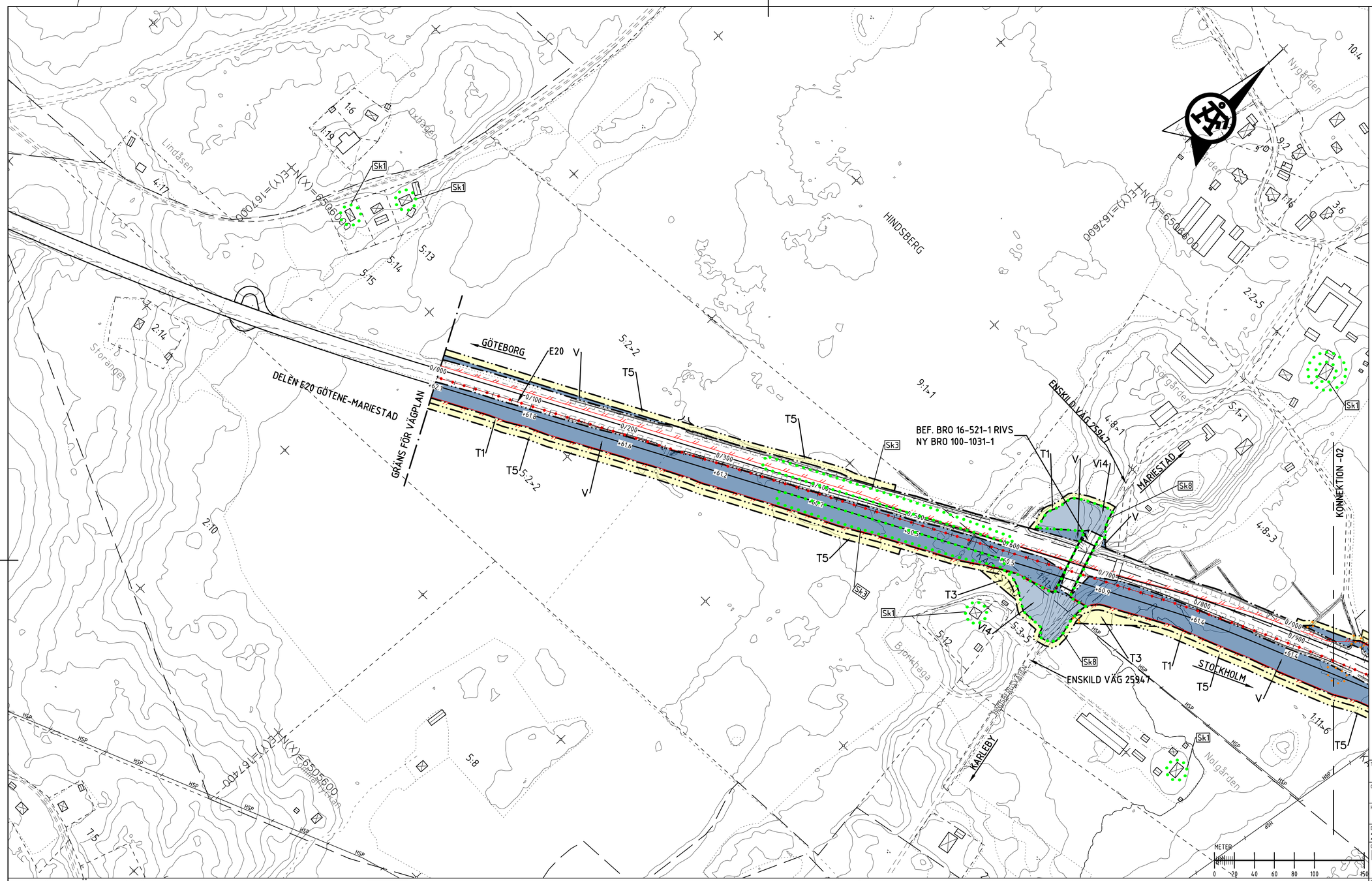


## KOORDINATSYSTEM

PLAN: SWEREF 99 13 30
HÖJD: RH 2000

ORIENTERINGSFIGUR

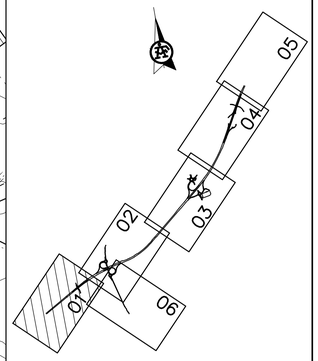


## TECKENFÖRKLARING

### MARKANSPRÅK

- GRÄNS FÖR VÄGOMRÅDE/GRÄNS VÄGPLAN
- GRÄNS MELLAN OLIKA TYPER AV MARKANSPRÅK
- **V** — NYTT VÄGOMRÅDE MED VÄGRÄTT
- **Vi1** — NYTT VÄGOMRÅDE MED INSKRÄNKT VÄGRÄTT FÖR LANDSKAPSANPASSNING
- **Vi2** — NYTT VÄGOMRÅDE MED INSKRÄNKT VÄGRÄTT FÖR GRUNDFÖRSTÄRKNINGAR
- **Vi3** — NYTT VÄGOMRÅDE MED INSKRÄNKT VÄGRÄTT FÖR NY DAGVATTENLEDNINDG
- **Vi4** — NYTT VÄGOMRÅDE MED INSKRÄNKT VÄGRÄTT FÖR LANDSKAPSANPASSNING FÖR FAUNAPASSAGE
- **Vi5** — NYTT VÄGOMRÅDE MED INSKRÄNKT VÄGRÄTT FÖR DRIFT OCH UNDERHÅLL AV E20
- **T1** — TILLFÄLLIG NYTTJANDERÄTT/ARBETSOMRÅDE GÄLLER UNDER BYGGTIDEN, DOCK LÄNGST TILL OCH MED 36 MÅN FRÅN BYGGSTART
- **T2** — TILLFÄLLIG NYTTJANDERÄTT/ETABLERINGSOMRÅDE GÄLLER UNDER BYGGTIDEN, DOCK LÄNGST TILL OCH MED 12 MÅN FRÅN BYGGSTART
- **T3** — TILLFÄLLIG NYTTJANDERÄTT/OMLEDNINGSVÄG GÄLLER UNDER BYGGTIDEN, DOCK LÄNGST TILL OCH MED 36 MÅN FRÅN BYGGSTART
- **T4** — TILLFÄLLIG NYTTJANDERÄTT/OMLEDNINGSVÄG GÄLLER UNDER BYGGTIDEN, DOCK LÄNGST TILL OCH MED 12 MÅN FRÅN BYGGSTART
- **T5** — TILLFÄLLIG NYTTJANDERÄTT FÖR MASSHANTERING OCH HANTERING AV AVBANINGSMASSOR, GÄLLER UNDER BYGGTIDEN, DOCK LÄNGST TILL OCH MED 36 MÅN FRÅN BYGGSTART
- INDRAGNING AV VÄG FRÅN ALLMÄNT UNDERHÅLL

### SKYDDSÅTGÄRDER OCH FÖRSIKTIGHETSMÅTT

- OMRÅDE MED SKYDDSÅTGÄRDER OCH FÖRSIKTIGHETSMÅTT
- Sk1 — ERBJUDNA BULLERSKYDDSÅTGÄRDER UTANFÖR VÄGOMRÅDE, FASAD
- Sk2 — ERBJUDNA BULLERSKYDDSÅTGÄRDER UTANFÖR VÄGOMRÅDE, UTEPLATS
- Sk3 — OMRÅDE FÖR FÖRDRÖJNING AV VÄGDAGVATTEN
- Sk5 — ANLÄGGNING FÖR FÖRDRÖJNING AV VÄGDAGVATTEN MED OLJEAVSKILJANDE FUNKTION
- Sk6 — VILTUTHOPP, FASTSTÄLLS I SIN HELHET, INTE I DETALJ
- Sk7 — FAUNASTÄNGSEL GÄLLER LÄNGS HELA STRÄCKAN AV E20, FAUNASTÄNGSEL FASTSTÄLLS I SIN HELHET, INTE I DETALJ
- Sk8 — FAUNAPASSAGE PÅ BRO
- Sk9 — HÖGKAPACITETSRÄCKE H4 OCH SKYDD MOT UTSLÄPP AV VÄTSKA
- Sk10 — HÖGKAPACITETSRÄCKE H2 OCH SKYDD MOT UTSLÄPP AV VÄTSKA

### VERKSAMHETER SOM UNDANTAS FRÅN FÖRBUD ENLIGT MILJÖBALKEN

SKYLDIGHETEN ATT GÖRA ANMÄLAN FÖR SAMRÅD ENLIGT 12:6 MB GÄLLER INTE FÖR DE VERKSAMHETER OCH ÅTGÄRDER SOM BEHÖVS FÖR ATT BYGGA VÄGEN OCH SOM FASTSTÄLLS OCH INGÅR I VÄGOMRÅDE FÖR ALLMÄN VÄG ELLER OMRÅDE FÖR TILLFÄLLIG NYTTJANDERÄTT.

- BIOTOPSKYDD INOM NYTT VÄGOMRÅDE

FÖRBUDEN SOM AVSER VERKSAMHET ELLER ÅTGÄRD INOM BIOTOPSKYDDSOMRÅDE (7:11 2 ST. MB) GÄLLER INTE BYGGANDE AV ALLMÄN VÄG/JÄRNVÄG.

- STRANDSKYDD INOM NYTT VÄGOMRÅDE

FÖRBUDEN MOT ÅTGÄRD INOM STRANDSKYDDSOMRÅDE (7:15 MB) GÄLLER INTE BYGGANDE AV ALLMÄN VÄG.

### ÖVRIGA BETECKNINGAR

- NY VÄGKANT
- FAUNASTÄNGSEL, FASTSTÄLLS I SIN HELHET, INTE I DETALJ
- TRAKTGRÄNS/KVARTERSGRÄNS
- FASTIGHETSGRÄNS
- SANDBÄCKEN — TRAKTNAMN
- 5:3 — FASTIGHETSBETECKNING
- BYGGNADER (BOSTAD, ÖVRIG BYGGNAD)
- Y/YYY +YY,Y — LÄNGDMÄTNING/NIVÅ FÖR VÄGMITT ±0.1 m
- NYTT MITTVÄGRÄCKE, FASTSTÄLLS I SIN HELHET, INTE I DETALJ
- HSP — BEF. HÖGSPÄNNINGSLEDNING I LUFT

BELYSNING SKA FINNAS PÅ FÖLJANDE PLATSER:
TPL HAGGÅRDEN - CIRKULATIONSPLATSER VID ANSLUTANDE RAMPER
SAMT STRÄCKAN MELLAN DESSA
TPL ULLERVAD - CIRKULATIONSPLATS OCH DROPPE VID ANSLUTANDE RAMPER
SAMT STRÄCKAN MELLAN DESSA
POLISKONTROLLPLATS.

| | |
|---|---|
| TYP AV PLAN | VÄGPLAN |
| GRANSKNINGSSTATUS / SYFTE | |
| HANDLINGSTYP | FASTSTÄLLELSEHANDLING |
| DATUM | 2020-12-17 |
| LEVERANS / ÄNDRINGS-PM | |
| OBJEKT | E20 FÖRBI MARIESTAD |
| DELOMRÅDE / BANDEL | Gemensam VP1, Hindsberg - Muggebo |
| ANLÄGGNINGDEL | Gemensamt (sammansatt och översikter) |
| OBJEKTNUMMER / KM | 150307 |
| KONSTRUKTIONSNUMMER | |
| BESTÄLLARE | TRAFIKVERKET |
| LEVERANTÖR | ÅF INFRASTRUCTURE |
| SKAPAD AV | R. KHERFAN |
| UPPDRAGSNUMMER | 738915 |
| GODKÄND AV | C. MATTSSON |
| AVDELNING | ÅF INFRAS |
| RITNINGSTYP | PLANKARTA |
| TEKNIKOMRÅDE / INNEHÅLL | VÄGUTFORMNING OCH TRAFIK |
| BESKRIVNING | VÄG E20 KM 0/000 - 0/940 |
| SKALA | 1:2000 |
| FORMAT | A1 |
| FÖRVALTNINGSNUMMER | |
| RITNINGSNUMMER | 1 00 T 02 01 |
| BLAD | 01 |
| NÄSTA BLAD | |
| BET | |

XREF: 150307I-C1009501.dwg 150307I-C0000205.dwg 150307I-C0000206.dwg 150307I-C1009301.dwg 150307I-T1000502.dwg 150307I-T1000503.dwg 150307I-X0000704.dwg 150307I-T1000504.dwg 150307I-T1000505.dwg

150307O-C0000205.dwg 150307O-C0000206.dwg 738915-2000KG04.dwg

Lager:

PLO: 2020-11-26 07:17 C:\PROJECTWISE\WD\AF_CONSULT_DS02\A487049\DMS07811\738915-10T0201.DWG ANDERSSON, ANTON

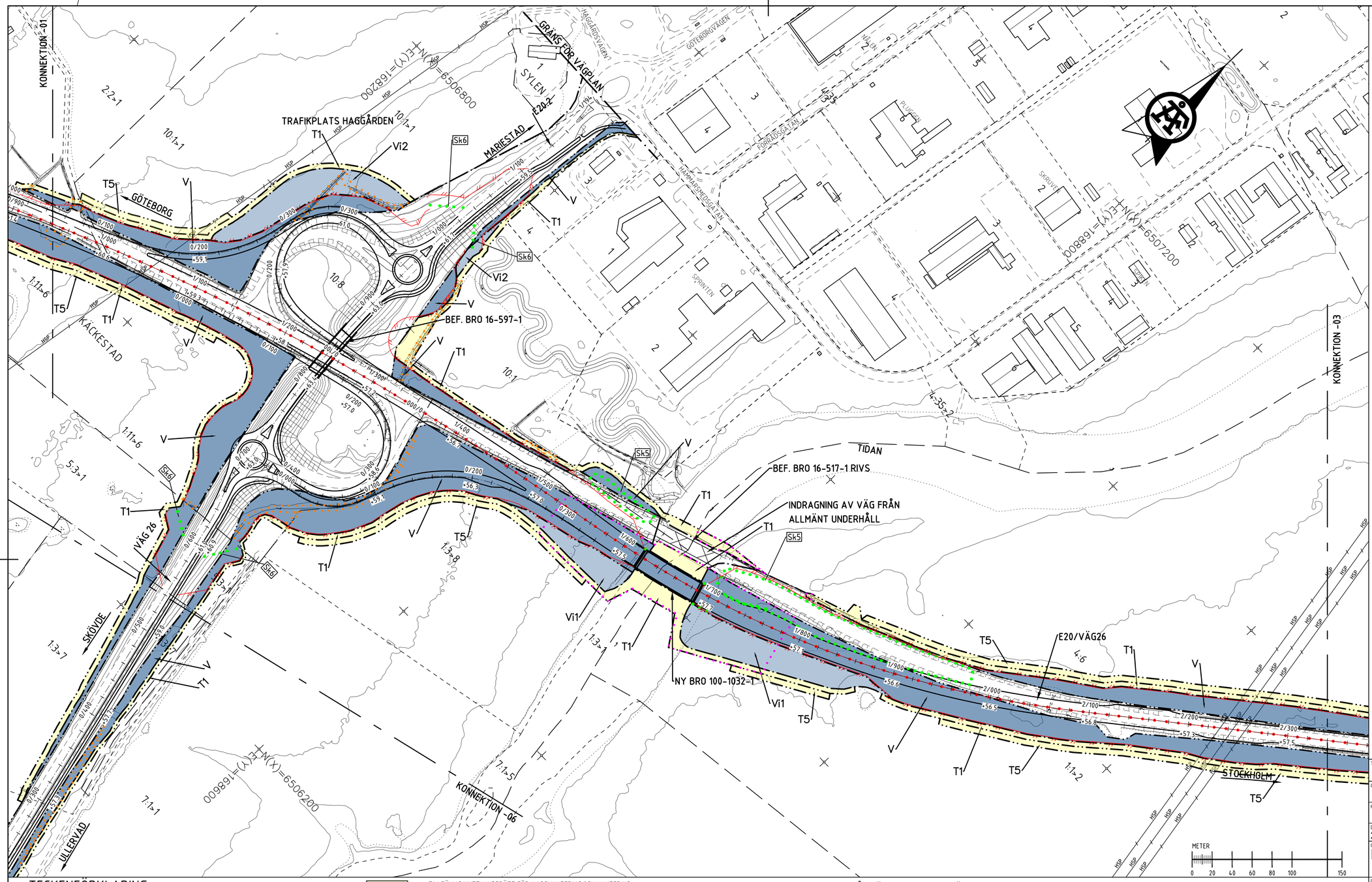


## KOORDINATSYSTEM

PLAN: SWEREF 99 13 30
HÖJD: RH 2000

ORIENTERINGSFIGUR

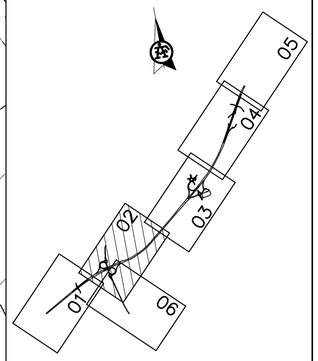


## TECKENFÖRKLARING

### MARKANSPRÅK

- GRÄNS FÖR VÄGOMRÅDE/GRÄNS VÄGPLAN
- GRÄNS MELLAN OLIKA TYPER AV MARKANSPRÅK
- V — NYTT VÄGOMRÅDE MED VÄGRÄTT
- Vi1 — NYTT VÄGOMRÅDE MED INSKRÄNKT VÄGRÄTT FÖR LANDSKAPSANPASSNING
- Vi2 — NYTT VÄGOMRÅDE MED INSKRÄNKT VÄGRÄTT FÖR GRUNDFÖRSTÄRKNINGAR
- Vi3 — NYTT VÄGOMRÅDE MED INSKRÄNKT VÄGRÄTT FÖR NY DAGVATTENLEDNINDG
- Vi4 — NYTT VÄGOMRÅDE MED INSKRÄNKT VÄGRÄTT FÖR LANDSKAPSANPASSNING FÖR FAUNAPASSAGE
- Vi5 — NYTT VÄGOMRÅDE MED INSKRÄNKT VÄGRÄTT FÖR DRIFT OCH UNDERHÅLL AV E20
- T1 — TILLFÄLLIG NYTTJANDERÄTT/ARBETSOMRÅDE GÄLLER UNDER BYGGTIDEN, DOCK LÄNGST TILL OCH MED 36 MÅN FRÅN BYGGSTART
- T2 — TILLFÄLLIG NYTTJANDERÄTT/ETABLERINGSOMRÅDE GÄLLER UNDER BYGGTIDEN, DOCK LÄNGST TILL OCH MED 12 MÅN FRÅN BYGGSTART
- T3 — TILLFÄLLIG NYTTJANDERÄTT/OMLEDNINGSVÄG GÄLLER UNDER BYGGTIDEN, DOCK LÄNGST TILL OCH MED 36 MÅN FRÅN BYGGSTART
- T4 — TILLFÄLLIG NYTTJANDERÄTT/OMLEDNINGSVÄG GÄLLER UNDER BYGGTIDEN, DOCK LÄNGST TILL OCH MED 12 MÅN FRÅN BYGGSTART
- T5 — TILLFÄLLIG NYTTJANDERÄTT FÖR MASSHANTERING OCH HANTERING AV AVBANINGSMASSOR, GÄLLER UNDER BYGGTIDEN, DOCK LÄNGST TILL OCH MED 36 MÅN FRÅN BYGGSTART
- INDRAGNING AV VÄG FRÅN ALLMÄNT UNDERHÅLL

### SKYDDSÅTGÄRDER OCH FÖRSIKTIGHETSMÅTT

- OMRÅDE MED SKYDDSÅTGÄRDER OCH FÖRSIKTIGHETSMÅTT
- Sk1 — ERBJUDNA BULLERSKYDDSÅTGÄRDER UTANFÖR VÄGOMRÅDE, FASAD
- Sk2 — ERBJUDNA BULLERSKYDDSÅTGÄRDER UTANFÖR VÄGOMRÅDE, UTEPLATS
- Sk3 — OMRÅDE FÖR FÖRDRÖJNING AV VÄGDAGVATTEN
- Sk5 — ANLÄGGNING FÖR FÖRDRÖJNING AV VÄGDAGVATTEN MED OLJEAVSKILJANDE FUNKTION
- Sk6 — VILTUTHOPP, FASTSTÄLLS I SIN HELHET, INTE I DETALJ
- Sk7 — FAUNASTÄNGSEL GÄLLER LÄNGS HELA STRÄCKAN AV E20.
- Sk8 — FAUNASTÄNGSEL FASTSTÄLLS I SIN HELHET, INTE I DETALJ FAUNAPASSAGE PÅ BRO
- Sk9 — HÖGKAPACITETSRÄCKE H4 OCH SKYDD MOT UTSLÄPP AV VÄTSKA
- Sk10 — HÖGKAPACITETSRÄCKE H2 OCH SKYDD MOT UTSLÄPP AV VÄTSKA

### VERKSAMHETER SOM UNDANTAS FRÅN FÖRBUD ENLIGT MILJÖBALKEN

SKYLDIGHETEN ATT GÖRA ANMÄLAN FÖR SAMRÅD ENLIGT 12:6 MB GÄLLER INTE FÖR DE VERKSAMHETER OCH ÅTGÄRDER SOM BEHÖVS FÖR ATT BYGGA VÄGEN OCH SOM FASTSTÄLLS OCH INGÅR I VÄGOMRÅDE FÖR ALLMÄN VÄG ELLER OMRÅDE FÖR TILLFÄLLIG NYTTJANDERÄTT.

- BIOTOPSKYDD INOM NYTT VÄGOMRÅDE

FÖRBUDEN SOM AVSER VERKSAMHET ELLER ÅTGÄRD INOM BIOTOPSKYDDSOMRÅDE (7:11 2 ST. MB) GÄLLER INTE BYGGANDE AV ALLMÄN VÄG/JÄRNVÄG.

- STRANDSKYDD INOM NYTT VÄGOMRÅDE

FÖRBUDEN MOT ÅTGÄRD INOM STRANDSKYDDSOMRÅDE (7:15 MB) GÄLLER INTE BYGGANDE AV ALLMÄN VÄG.

### ÖVRIGA BETECKNINGAR

- NY VÄGKANT
- FAUNASTÄNGSEL, FASTSTÄLLS I SIN HELHET, INTE I DETALJ
- TRAKTGRÄNS/KVARTERSGRÄNS
- FASTIGHETSGRÄNS
- SANDBÄCKEN — TRAKTNAMN
- 5:3 — FASTIGHETSBETECKNING
- BYGGNADER (BOSTAD, ÖVRIG BYGGNAD)
- Y/YYY +YY,Y — LÄNGDMÄTNING/NIVÅ FÖR VÄGMITT ±0.1 m
- NYTT MITTVÄGRÄCKE, FASTSTÄLLS I SIN HELHET, INTE I DETALJ
- HSP — BEF. HÖGSPÄNNINGSLEDNING I LUFT

BELYSNING SKA FINNAS PÅ FÖLJANDE PLATSER:
TPL HAGGÅRDEN - CIRKULATIONSPLATSER VID ANSLUTANDE RAMPER
SAMT STRÄCKAN MELLAN DESSA
TPL ULLERVAD - CIRKULATIONSPLATS OCH DROPPE VID ANSLUTANDE RAMPER
SAMT STRÄCKAN MELLAN DESSA
POLISKONTROLLPLATS.

| | |
|---|---|
| TYP AV PLAN | VÄGPLAN |
| GRANSKNINGSSTATUS / SYFTE | |
| HANDLINGSTYP | FASTSTÄLLELSEHANDLING |
| DATUM | 2020-12-17 |
| LEVERANS / ÄNDRINGS-PM | |
| OBJEKT | E20 FÖRBI MARIESTAD |
| DELOMRÅDE / BANDEL | Gemensam VP1, Hindsberg - Muggebo |
| ANLÄGGNINGDEL | Gemensamt (sammansatt och översikter) |
| OBJEKTNUMMER / KM | 150307 |
| KONSTRUKTIONSNUMMER | |
| BESTÄLLARE | TRAFIKVERKET |
| LEVERANTÖR | ÅF INFRASTRUCTURE |
| SKAPAD AV | R. KHERFAN |
| UPPDRAGSNUMMER | 738915 |
| GODKÄND AV | C. MATTSSON |
| AVDELNING | ÅF INFRAS |
| RITNINGSTYP | PLANKARTA |
| TEKNIKOMRÅDE / INNEHÅLL | VÄGUTFORMNING OCH TRAFIK |
| BESKRIVNING | VÄG E20 KM 0/940 - 2/340 |
| SKALA | 1:2000 |
| FORMAT | A1 |
| FÖRVALTNINGSNUMMER | |
| RITNINGSNUMMER | 1 00 T 02 02 |
| BLAD | 02 |
| NÄSTA BLAD | |
| BET | |

PLO: 2020-11-23 10:50 C:\PROJECTWISE\WD\AF_CONSULT_DS02\A487049\DMS07811\738915-T00T0202.DWG ANDERSSON, ANTON

XREF: 1503071-C1000201.dwg 1503071-C1000203.dwg 1503071-T1000203.dwg 1503071-T1000204.dwg 1503071-M0000704.dwg 1503071-T1000504.dwg 1503071-T1000505.dwg 1503071-C0000205.dwg 1503071-C0000206.dwg 1503071-T1000506.dwg

Lager:

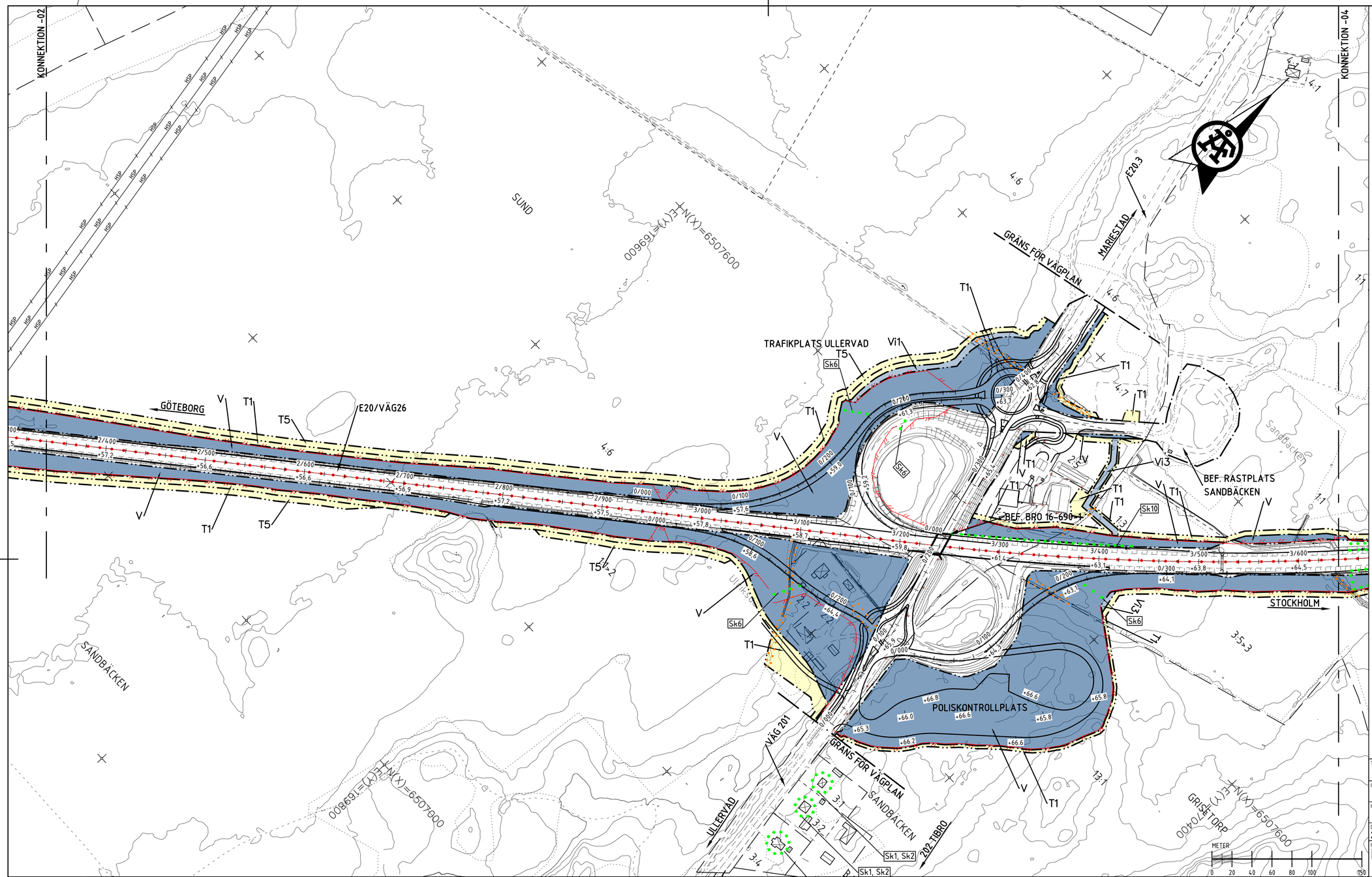


## KOORDINATSYSTEM

PLAN: SWEREF 99 13 30
HÖJD: RH 2000

ORIENTERINGSFIGUR

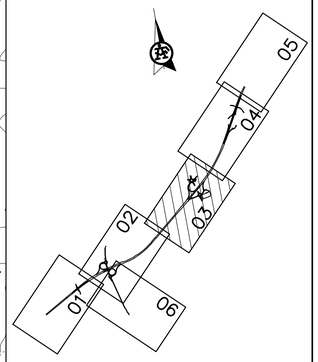


## TECKENFÖRKLARING

### MARKANSPRÅK

- GRÄNS FÖR VÄGOMRÅDE/GRÄNS VÄGPLAN
- GRÄNS MELLAN OLIKA TYPER AV MARKANSPRÅK
- V — NYTT VÄGOMRÅDE MED VÄGRÄTT
- Vi1 — NYTT VÄGOMRÅDE MED INSKRÄNKT VÄGRÄTT FÖR LANDSKAPSANPASSNING
- Vi2 — NYTT VÄGOMRÅDE MED INSKRÄNKT VÄGRÄTT FÖR GRUNDFÖRSTÄRKNINGAR
- Vi3 — NYTT VÄGOMRÅDE MED INSKRÄNKT VÄGRÄTT FÖR NY DAGVATTENLEDNINDG
- Vi4 — NYTT VÄGOMRÅDE MED INSKRÄNKT VÄGRÄTT FÖR LANDSKAPSANPASSNING FÖR FAUNAPASSAGE
- Vi5 — NYTT VÄGOMRÅDE MED INSKRÄNKT VÄGRÄTT FÖR DRIFT OCH UNDERHÅLL AV E20
- T1 — TILLFÄLLIG NYTTJANDERÄTT/ARBETSOMRÅDE GÄLLER UNDER BYGGTIDEN, DOCK LÄNGST TILL OCH MED 36 MÅN FRÅN BYGGSTART
- T2 — TILLFÄLLIG NYTTJANDERÄTT/ETABLERINGSOMRÅDE GÄLLER UNDER BYGGTIDEN, DOCK LÄNGST TILL OCH MED 12 MÅN FRÅN BYGGSTART
- T3 — TILLFÄLLIG NYTTJANDERÄTT/OMLEDNINGSVÄG GÄLLER UNDER BYGGTIDEN, DOCK LÄNGST TILL OCH MED 36 MÅN FRÅN BYGGSTART
- T4 — TILLFÄLLIG NYTTJANDERÄTT/OMLEDNINGSVÄG GÄLLER UNDER BYGGTIDEN, DOCK LÄNGST TILL OCH MED 12 MÅN FRÅN BYGGSTART
- T5 — TILLFÄLLIG NYTTJANDERÄTT FÖR MASSHANTERING OCH HANTERING AV AVBANINGSMASSOR, GÄLLER UNDER BYGGTIDEN, DOCK LÄNGST TILL OCH MED 36 MÅN FRÅN BYGGSTART
- INDRAGNING AV VÄG FRÅN ALLMÄNT UNDERHÅLL

### SKYDDSÅTGÄRDER OCH FÖRSIKTIGHETSMÅTT

- OMRÅDE MED SKYDDSÅTGÄRDER OCH FÖRSIKTIGHETSMÅTT
- Sk1 — ERBJUDNA BULLERSKYDDSÅTGÄRDER UTANFÖR VÄGOMRÅDE, FASAD
- Sk2 — ERBJUDNA BULLERSKYDDSÅTGÄRDER UTANFÖR VÄGOMRÅDE, UTEPLATS
- Sk3 — OMRÅDE FÖR FÖRDRÖJNING AV VÄGDAGVATTEN
- Sk5 — ANLÄGGNING FÖR FÖRDRÖJNING AV VÄGDAGVATTEN MED OLJEAVSKILJANDE FUNKTION
- Sk6 — VILTUTHOPP, FASTSTÄLLS I SIN HELHET, INTE I DETALJ
- Sk7 — FAUNASTÄNGSEL GÄLLER LÄNGS HELA STRÄCKAN AV E20.
- Sk8 — FAUNASTÄNGSEL FASTSTÄLLS I SIN HELHET, INTE I DETALJ
  FAUNAPASSAGE PÅ BRO
- Sk9 — HÖGKAPACITETSRÄCKE H4 OCH SKYDD MOT UTSLÄPP AV VÄTSKA
- Sk10 — HÖGKAPACITETSRÄCKE H2 OCH SKYDD MOT UTSLÄPP AV VÄTSKA

### VERKSAMHETER SOM UNDANTAS FRÅN FÖRBUD ENLIGT MILJÖBALKEN

SKYLDIGHETEN ATT GÖRA ANMÄLAN FÖR SAMRÅD ENLIGT 12:6 MB GÄLLER INTE FÖR DE VERKSAMHETER OCH ÅTGÄRDER SOM BEHÖVS FÖR ATT BYGGA VÄGEN OCH SOM FASTSTÄLLS OCH INGÅR I VÄGOMRÅDE FÖR ALLMÄN VÄG ELLER OMRÅDE FÖR TILLFÄLLIG NYTTJANDERÄTT.

- BIOTOPSKYDD INOM NYTT VÄGOMRÅDE

FÖRBUDEN SOM AVSER VERKSAMHET ELLER ÅTGÄRD INOM BIOTOPSKYDDSOMRÅDE (7:11 2 ST. MB) GÄLLER INTE BYGGANDE AV ALLMÄN VÄG/JÄRNVÄG.

- STRANDSKYDD INOM NYTT VÄGOMRÅDE

FÖRBUDEN MOT ÅTGÄRD INOM STRANDSKYDDSOMRÅDE (7:15 MB) GÄLLER INTE BYGGANDE AV ALLMÄN VÄG.

### ÖVRIGA BETECKNINGAR

- NY VÄGKANT
- FAUNASTÄNGSEL, FASTSTÄLLS I SIN HELHET, INTE I DETALJ
- TRAKTGRÄNS/KVARTERSGRÄNS
- FASTIGHETSGRÄNS
- SANDBÄCKEN — TRAKTNAMN
- 5:3 — FASTIGHETSBETECKNING
- BYGGNADER (BOSTAD, ÖVRIG BYGGNAD)
- Y/YYY +YY,Y — LÄNGDMÄTNING/NIVÅ FÖR VÄGMITT ±0.1 m
- NYTT MITTVÄGRÄCKE, FASTSTÄLLS I SIN HELHET, INTE I DETALJ
- HSP — BEF. HÖGSPÄNNINGSLEDNING I LUFT

BELYSNING SKA FINNAS PÅ FÖLJANDE PLATSER:
TPL HAGGÅRDEN - CIRKULATIONSPLATSER VID ANSLUTANDE RAMPER
SAMT STRÄCKAN MELLAN DESSA
TPL ULLERVAD - CIRKULATIONSPLATS OCH DROPPE VID ANSLUTANDE RAMPER
SAMT STRÄCKAN MELLAN DESSA
POLISKONTROLLPLATS.

| | |
|---|---|
| TYP AV PLAN | VÄGPLAN |
| GRANSKNINGSSTATUS / SYFTE | |
| HANDLINGSTYP | FASTSTÄLLELSEHANDLING |
| DATUM | 2020-12-17 |
| LEVERANS / ÄNDRINGS-PM | |
| OBJEKT | E20 FÖRBI MARIESTAD |
| DELOMRÅDE / BANDEL | Gemensam VP1, Hindsberg - Muggebo |
| ANLÄGGNINGDEL | Gemensamt (sammansatt och översikter) |
| OBJEKTNUMMER / KM | 150307 |
| KONSTRUKTIONSNUMMER | |
| BESTÄLLARE | TRAFIKVERKET |
| LEVERANTÖR | ÅF INFRASTRUCTURE |
| SKAPAD AV | R. KHERFAN |
| UPPDRAGSNUMMER | 738915 |
| GODKÄND AV | C. MATTSSON |
| AVDELNING | ÅF INFRAS |
| RITNINGSTYP | PLANKARTA |
| TEKNIKOMRÅDE / INNEHÅLL | VÄGUTFORMNING OCH TRAFIK |
| BESKRIVNING | VÄG E20<br>KM 2/340 - 3/640 |
| SKALA | 1:2000 |
| FORMAT | A1 |
| FÖRVALTNINGSNUMMER | |
| RITNINGSNUMMER | 1 00 T 02 03 |
| BLAD | 03 |
| NÄSTA BLAD | 04 |
| BET | |

PLO: 2020-11-19 13:34 C:\PROJECT\WISEWD\AF_CONSULT_DS02\A487049\DMS07811\738915-100T0203.DWG ANDERSSON, ANTON

XREF: 150371-C000501.dwg, 150371-C000502.dwg, 150371-C000601.dwg, 150371-T000201.dwg, 150371-T000202.dwg, 150371-T000204.dwg, 150371-T000205.dwg, 150371-T000505.dwg, 150371-T000506.dwg, 150371-T000506.dwg, 738915-Z000K004.dwg

Lager:

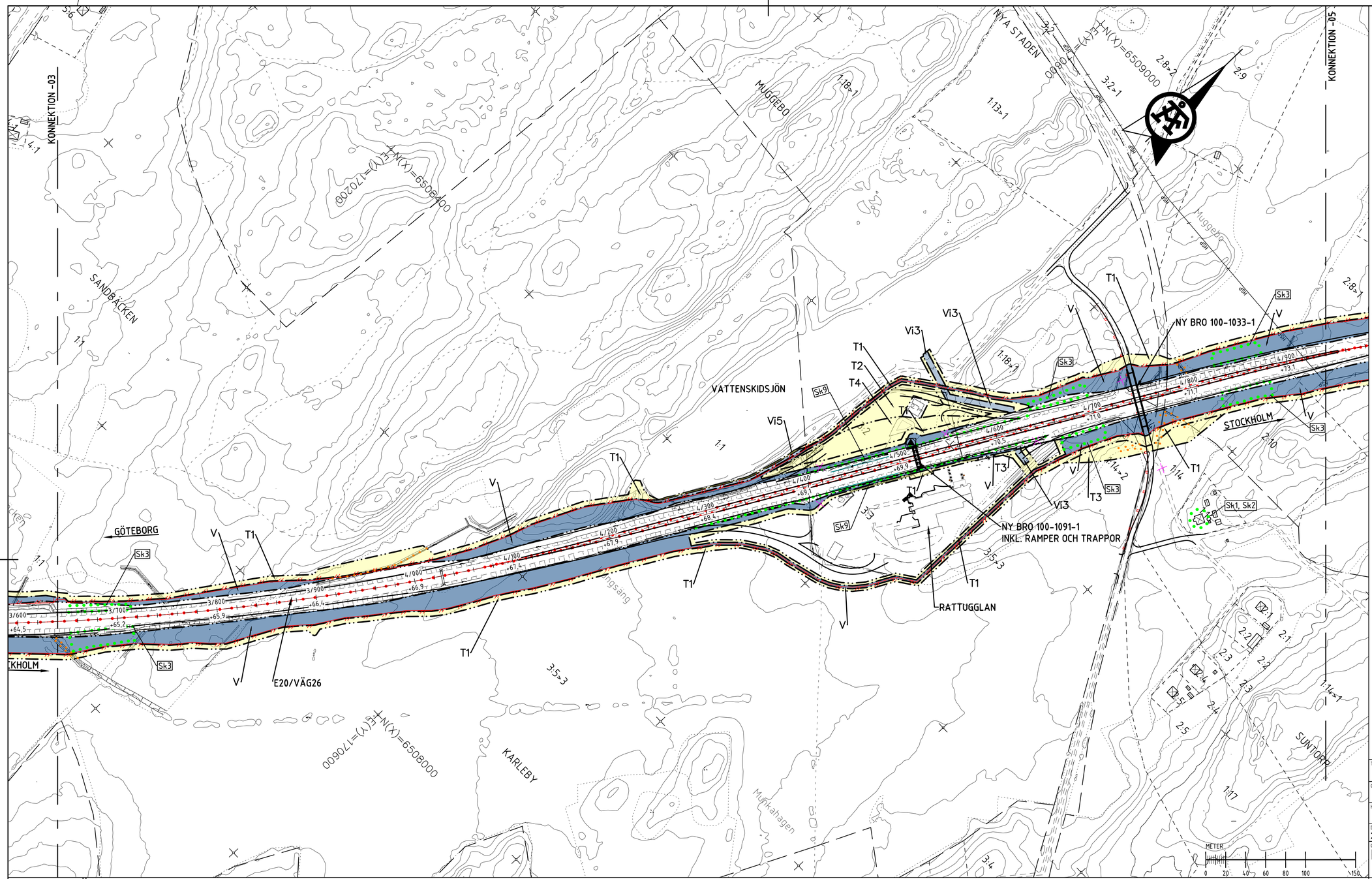


## KOORDINATSYSTEM

PLAN: SWEREF 99 13 30
HÖJD: RH 2000

ORIENTERINGSFIGUR

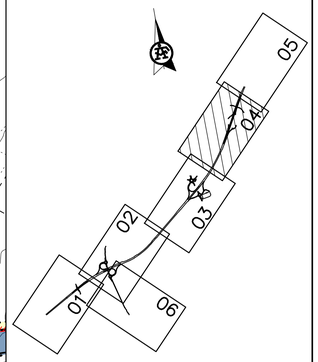


## TECKENFÖRKLARING

### MARKANSPRÅK

- GRÄNS FÖR VÄGOMRÅDE/GRÄNS VÄGPLAN
- GRÄNS MELLAN OLIKA TYPER AV MARKANSPRÅK

| | |
|---|---|
| V | NYTT VÄGOMRÅDE MED VÄGRÄTT |
| Vi1 | NYTT VÄGOMRÅDE MED INSKRÄNKT VÄGRÄTT FÖR LANDSKAPSANPASSNING |
| Vi2 | NYTT VÄGOMRÅDE MED INSKRÄNKT VÄGRÄTT FÖR GRUNDFÖRSTÄRKNINGAR |
| Vi3 | NYTT VÄGOMRÅDE MED INSKRÄNKT VÄGRÄTT FÖR NY DAGVATTENLEDNINDG |
| Vi4 | NYTT VÄGOMRÅDE MED INSKRÄNKT VÄGRÄTT FÖR LANDSKAPSANPASSNING FÖR FAUNAPASSAGE |
| Vi5 | NYTT VÄGOMRÅDE MED INSKRÄNKT VÄGRÄTT FÖR DRIFT OCH UNDERHÅLL AV E20 |
| T1 | TILLFÄLLIG NYTTJANDERÄTT/ARBETSOMRÅDE GÄLLER UNDER BYGGTIDEN, DOCK LÄNGST TILL OCH MED 36 MÅN FRÅN BYGGSTART |
| T2 | TILLFÄLLIG NYTTJANDERÄTT/ETABLERINGSOMRÅDE GÄLLER UNDER BYGGTIDEN, DOCK LÄNGST TILL OCH MED 12 MÅN FRÅN BYGGSTART |
| T3 | TILLFÄLLIG NYTTJANDERÄTT/OMLEDNINGSVÄG GÄLLER UNDER BYGGTIDEN, DOCK LÄNGST TILL OCH MED 36 MÅN FRÅN BYGGSTART |
| T4 | TILLFÄLLIG NYTTJANDERÄTT/OMLEDNINGSVÄG GÄLLER UNDER BYGGTIDEN, DOCK LÄNGST TILL OCH MED 12 MÅN FRÅN BYGGSTART |
| T5 | TILLFÄLLIG NYTTJANDERÄTT FÖR MASSHANTERING OCH HANTERING AV AVBANINGSMASSOR, GÄLLER UNDER BYGGTIDEN, DOCK LÄNGST TILL OCH MED 36 MÅN FRÅN BYGGSTART |

- INDRAGNING AV VÄG FRÅN ALLMÄNT UNDERHÅLL

### SKYDDSÅTGÄRDER OCH FÖRSIKTIGHETSMÅTT

- OMRÅDE MED SKYDDSÅTGÄRDER OCH FÖRSIKTIGHETSMÅTT

| | |
|---|---|
| Sk1 | ERBJUDNA BULLERSKYDDSÅTGÄRDER UTANFÖR VÄGOMRÅDE, FASAD |
| Sk2 | ERBJUDNA BULLERSKYDDSÅTGÄRDER UTANFÖR VÄGOMRÅDE, UTEPLATS |
| Sk3 | OMRÅDE FÖR FÖRDRÖJNING AV VÄGDAGVATTEN |
| Sk5 | ANLÄGGNING FÖR FÖRDRÖJNING AV VÄGDAGVATTEN MED OLJEAVSKILJANDE FUNKTION |
| Sk6 | VILTUTHOPP, FASTSTÄLLS I SIN HELHET, INTE I DETALJ |
| Sk7 | FAUNASTÄNGSEL GÄLLER LÄNGS HELA STRÄCKAN AV E20. |
| Sk8 | FAUNASTÄNGSEL FASTSTÄLLS I SIN HELHET, INTE I DETALJ FAUNAPASSAGE PÅ BRO |
| Sk9 | HÖGKAPACITETSRÄCKE H4 OCH SKYDD MOT UTSLÄPP AV VÄTSKA |
| Sk10 | HÖGKAPACITETSRÄCKE H2 OCH SKYDD MOT UTSLÄPP AV VÄTSKA |

### VERKSAMHETER SOM UNDANTAS FRÅN FÖRBUD ENLIGT MILJÖBALKEN

SKYLDIGHETEN ATT GÖRA ANMÄLAN FÖR SAMRÅD ENLIGT 12:6 MB GÄLLER INTE FÖR DE VERKSAMHETER OCH ÅTGÄRDER SOM BEHÖVS FÖR ATT BYGGA VÄGEN OCH SOM FASTSTÄLLS OCH INGÅR I VÄGOMRÅDE FÖR ALLMÄN VÄG ELLER OMRÅDE FÖR TILLFÄLLIG NYTTJANDERÄTT.

- BIOTOPSKYDD INOM NYTT VÄGOMRÅDE

FÖRBUDEN SOM AVSER VERKSAMHET ELLER ÅTGÄRD INOM BIOTOPSKYDDSOMRÅDE (7:11 2 ST. MB) GÄLLER INTE BYGGANDE AV ALLMÄN VÄG/JÄRNVÄG.

- STRANDSKYDD INOM NYTT VÄGOMRÅDE

FÖRBUDEN MOT ÅTGÄRD INOM STRANDSKYDDSOMRÅDE (7:15 MB) GÄLLER INTE BYGGANDE AV ALLMÄN VÄG.

### ÖVRIGA BETECKNINGAR

- NY VÄGKANT
- FAUNASTÄNGSEL, FASTSTÄLLS I SIN HELHET, INTE I DETALJ
- TRAKTGRÄNS/KVARTERSGRÄNS
- FASTIGHETSGRÄNS
- SANDBÄCKEN TRAKTNAMN
- 5:3 FASTIGHETSBETECKNING
- BYGGNADER (BOSTAD, ÖVRIG BYGGNAD)
- Y/YYY +YY,Y LÄNGDMÄTNING/NIVÅ FÖR VÄGMITT ±0.1 m
- NYTT MITTVÄGRÄCKE, FASTSTÄLLS I SIN HELHET, INTE I DETALJ
- HSP BEF. HÖGSPÄNNINGSLEDNING I LUFT

BELYSNING SKA FINNAS PÅ FÖLJANDE PLATSER:
TPL HAGGÅRDEN - CIRKULATIONSPLATSER VID ANSLUTANDE RAMPER
SAMT STRÄCKAN MELLAN DESSA
TPL ULLERVAD - CIRKULATIONSPLATS OCH DROPPE VID ANSLUTANDE RAMPER
SAMT STRÄCKAN MELLAN DESSA
POLISKONTROLLPLATS.

TYP AV PLAN
# VÄGPLAN

GRANSKNINGSSTATUS / SYFTE

HANDLINGSTYP
FASTSTÄLLELSEHANDLING

DATUM 2020-12-17
LEVERANS / ÄNDRINGS-PM

OBJEKT
E20 FÖRBI MARIESTAD

DELOMRÅDE / BANDEL
Gemensam VP1, Hindsberg - Muggebo

ANLÄGGNINGSDEL
Gemensamt (sammansatt och översikter)

OBJEKTNUMMER / KM 150307
KONSTRUKTIONSNUMMER

BESTÄLLARE TRAFIKVERKET
LEVERANTÖR ÅF INFRASTRUCTURE

SKAPAD AV R. KHERFAN
UPPDRAGSNUMMER 738915
GODKÄND AV C. MATTSSON
AVDELNING ÅF INFRAS

RITNINGSTYP
PLANKARTA

TEKNIKOMRÅDE / INNEHÅLL
VÄGUTFORMNING OCH TRAFIK

BESKRIVNING
VÄG E20
KM 3/640 - 4/940

SKALA 1:2000
FORMAT A1
FÖRVALTNINGSNUMMER

RITNINGSNUMMER 1 00 T 02 04
BLAD 04
NÄSTA BLAD
BET

PLÖ: 2020-11-23 10:46 C:\PROJECTWISEWD\AF_CONSULT_DS02\A487049\DMS07811\738915-100T0204.DWG ANDERSSON, ANTON

XREF: 150307-C1000501.dwg 150307-C1000502.dwg 150307-C1000503.dwg 150307-X0000704.dwg 150307-C1000504.dwg 150307-T1000504.dwg 150307-C1000205.dwg 150307-T1000205.dwg 150307-T1000202.dwg 150307-T1000200.dwg 150307-T1000201.dwg 738915-Z000K004.dwg

Lager:

## KOORDINATSYSTEM

PLAN: SWEREF 99 13 30
HÖJD: RH 2000

ORIENTERINGSFIGUR

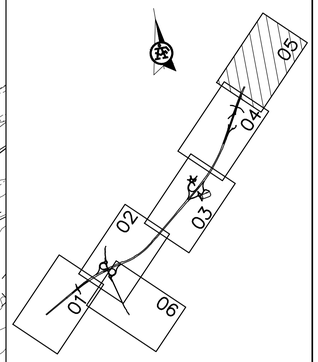


TYP AV PLAN
# VÄGPLAN

GRANSKNINGSSTATUS / SYFTE

HANDLINGSTYP
## FASTSTÄLLELSEHANDLING

DATUM
2020-12-17

LEVERANS / ÄNDRINGS-PM

OBJEKT
## E20 FÖRBI MARIESTAD

DELOMRÅDE / BANDEL
Gemensam VP1, Hindsberg - Muggebo

ANLÄGGNINGSDEL
Gemensamt (sammansatt och översikter)

OBJEKTNUMMER / KM
150307

KONSTRUKTIONSNUMMER

BESTÄLLARE
TRAFIKVERKET

LEVERANTÖR
ÅF INFRASTRUCTURE

SKAPAD AV
R. KHERFAN

UPPDRAGSNUMMER
738915

GODKÄND AV
C. MATTSSON

AVDELNING
ÅF INFRAS

RITNINGSTYP
PLANKARTA

TEKNIKOMRÅDE / INNEHÅLL
VÄGUTFORMNING OCH TRAFIK

BESKRIVNING
VÄG E20
KM 4/940 - 5/340

| SKALA | FORMAT | FÖRVALTNINGSNUMMER | | |
|---|---|---|---|---|
| 1:2000 | A1 | | | |
| RITNINGSNUMMER | | BLAD | NÄSTA BLAD | BET |
| 1 00 T 02 05 | | 05 | 06 | |

## TECKENFÖRKLARING

### MARKANSPRÅK

- GRÄNS FÖR VÄGOMRÅDE/GRÄNS VÄGPLAN
- GRÄNS MELLAN OLIKA TYPER AV MARKANSPRÅK

| | |
|---|---|
| V | NYTT VÄGOMRÅDE MED VÄGRÄTT |
| Vi1 | NYTT VÄGOMRÅDE MED INSKRÄNKT VÄGRÄTT FÖR LANDSKAPSANPASSNING |
| Vi2 | NYTT VÄGOMRÅDE MED INSKRÄNKT VÄGRÄTT FÖR GRUNDFÖRSTÄRKNINGAR |
| Vi3 | NYTT VÄGOMRÅDE MED INSKRÄNKT VÄGRÄTT FÖR NY DAGVATTENLEDNINDG |
| Vi4 | NYTT VÄGOMRÅDE MED INSKRÄNKT VÄGRÄTT FÖR LANDSKAPSANPASSNING FÖR FAUNAPASSAGE |
| Vi5 | NYTT VÄGOMRÅDE MED INSKRÄNKT VÄGRÄTT FÖR DRIFT OCH UNDERHÅLL AV E20 |
| T1 | TILLFÄLLIG NYTTJANDERÄTT/ARBETSOMRÅDE GÄLLER UNDER BYGGTIDEN, DOCK LÄNGST TILL OCH MED 36 MÅN FRÅN BYGGSTART |
| T2 | TILLFÄLLIG NYTTJANDERÄTT/ETABLERINGSOMRÅDE GÄLLER UNDER BYGGTIDEN, DOCK LÄNGST TILL OCH MED 12 MÅN FRÅN BYGGSTART |
| T3 | TILLFÄLLIG NYTTJANDERÄTT/OMLEDNINGSVÄG GÄLLER UNDER BYGGTIDEN, DOCK LÄNGST TILL OCH MED 36 MÅN FRÅN BYGGSTART |
| T4 | TILLFÄLLIG NYTTJANDERÄTT/OMLEDNINGSVÄG GÄLLER UNDER BYGGTIDEN, DOCK LÄNGST TILL OCH MED 12 MÅN FRÅN BYGGSTART |
| T5 | TILLFÄLLIG NYTTJANDERÄTT FÖR MASSHANTERING OCH HANTERING AV AVBANINGSMASSOR, GÄLLER UNDER BYGGTIDEN, DOCK LÄNGST TILL OCH MED 36 MÅN FRÅN BYGGSTART |

- INDRAGNING AV VÄG FRÅN ALLMÄNT UNDERHÅLL

### SKYDDSÅTGÄRDER OCH FÖRSIKTIGHETSMÅTT

- OMRÅDE MED SKYDDSÅTGÄRDER OCH FÖRSIKTIGHETSMÅTT

| | |
|---|---|
| Sk1 | ERBJUDNA BULLERSKYDDSÅTGÄRDER UTANFÖR VÄGOMRÅDE, FASAD |
| Sk2 | ERBJUDNA BULLERSKYDDSÅTGÄRDER UTANFÖR VÄGOMRÅDE, UTEPLATS |
| Sk3 | OMRÅDE FÖR FÖRDRÖJNING AV VÄGDAGVATTEN |
| Sk5 | ANLÄGGNING FÖR FÖRDRÖJNING AV VÄGDAGVATTEN MED OLJEAVSKILJANDE FUNKTION |
| Sk6 | VILTUTHOPP, FASTSTÄLLS I SIN HELHET, INTE I DETALJ |
| Sk7 | FAUNASTÄNGSEL GÄLLER LÄNGS HELA STRÄCKAN AV E20. |
| Sk8 | FAUNASTÄNGSEL FASTSTÄLLS I SIN HELHET, INTE I DETALJ FAUNAPASSAGE PÅ BRO |
| Sk9 | HÖGKAPACITETSRÄCKE H4 OCH SKYDD MOT UTSLÄPP AV VÄTSKA |
| Sk10 | HÖGKAPACITETSRÄCKE H2 OCH SKYDD MOT UTSLÄPP AV VÄTSKA |

### VERKSAMHETER SOM UNDANTAS FRÅN FÖRBUD ENLIGT MILJÖBALKEN

SKYLDIGHETEN ATT GÖRA ANMÄLAN FÖR SAMRÅD ENLIGT 12:6 MB GÄLLER INTE FÖR DE VERKSAMHETER OCH ÅTGÄRDER SOM BEHÖVS FÖR ATT BYGGA VÄGEN OCH SOM FASTSTÄLLS OCH INGÅR I VÄGOMRÅDE FÖR ALLMÄN VÄG ELLER OMRÅDE FÖR TILLFÄLLIG NYTTJANDERÄTT.

- BIOTOPSKYDD INOM NYTT VÄGOMRÅDE

FÖRBUDEN SOM AVSER VERKSAMHET ELLER ÅTGÄRD INOM BIOTOPSKYDDSOMRÅDE (7:11 2 ST. MB) GÄLLER INTE BYGGANDE AV ALLMÄN VÄG/JÄRNVÄG.

- STRANDSKYDD INOM NYTT VÄGOMRÅDE

FÖRBUDEN MOT ÅTGÄRD INOM STRANDSKYDDSOMRÅDE (7:15 MB) GÄLLER INTE BYGGANDE AV ALLMÄN VÄG.

### ÖVRIGA BETECKNINGAR

- NY VÄGKANT
- FAUNASTÄNGSEL, FASTSTÄLLS I SIN HELHET, INTE I DETALJ
- TRAKTGRÄNS/KVARTERSGRÄNS
- FASTIGHETSGRÄNS
- SANDBÄCKEN — TRAKTNAMN
- 5:3 — FASTIGHETSBETECKNING
- BYGGNADER (BOSTAD, ÖVRIG BYGGNAD)
- Y/YYY — LÄNGDMÄTNING/NIVÅ FÖR VÄGMITT ±0.1 m
- +YY,Y
- NYTT MITTVÄGRÄCKE, FASTSTÄLLS I SIN HELHET, INTE I DETALJ
- HSP — BEF. HÖGSPÄNNINGSLEDNING I LUFT

BELYSNING SKA FINNAS PÅ FÖLJANDE PLATSER:
TPL HAGGÅRDEN - CIRKULATIONSPLATSER VID ANSLUTANDE RAMPER
SAMT STRÄCKAN MELLAN DESSA
TPL ULLERVAD - CIRKULATIONSPLATS OCH DROPPE VID ANSLUTANDE RAMPER
SAMT STRÄCKAN MELLAN DESSA
POLISKONTROLLPLATS.

XREF: 150307-C-000501.dwg 150307-C-000502.dwg 150307-C-000503.dwg 150307-C-000504.dwg 150307-X-000505.dwg 150307-T-000505.dwg 150307-T-000506.dwg 150307-T-100020.dwg 150307-T-100021.dwg 738915-ZC00K004.dwg

Lager:

PLO: 2020-11-19 13:36 C:\PROJECTWISEWD\AF_CONSULT_DS02\A487049\DMS07811\738915-100T0205.DWG ANDERSSON, ANTON

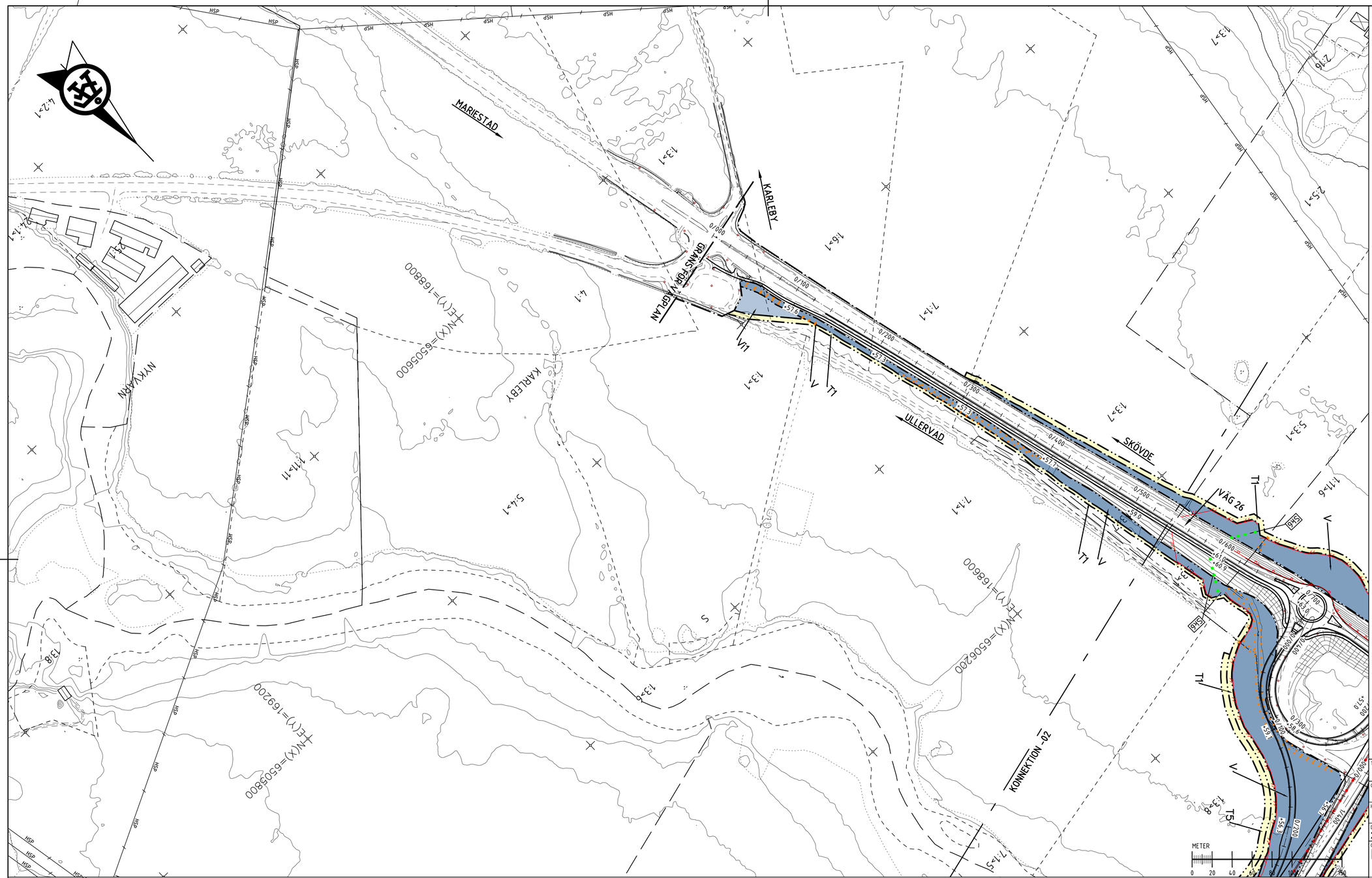


## KOORDINATSYSTEM

PLAN: SWEREF 99 13 30
HÖJD: RH 2000

ORIENTERINGSFIGUR

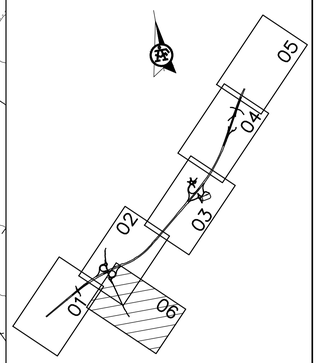


## TECKENFÖRKLARING

### MARKANSPRÅK

- GRÄNS FÖR VÄGOMRÅDE/GRÄNS VÄGPLAN
- GRÄNS MELLAN OLIKA TYPER AV MARKANSPRÅK

| | |
|---|---|
| V | NYTT VÄGOMRÅDE MED VÄGRÄTT |
| Vi1 | NYTT VÄGOMRÅDE MED INSKRÄNKT VÄGRÄTT FÖR LANDSKAPSANPASSNING |
| Vi2 | NYTT VÄGOMRÅDE MED INSKRÄNKT VÄGRÄTT FÖR GRUNDFÖRSTÄRKNINGAR |
| Vi3 | NYTT VÄGOMRÅDE MED INSKRÄNKT VÄGRÄTT FÖR NY DAGVATTENLEDNINDG |
| Vi4 | NYTT VÄGOMRÅDE MED INSKRÄNKT VÄGRÄTT FÖR LANDSKAPSANPASSNING FÖR FAUNAPASSAGE |
| Vi5 | NYTT VÄGOMRÅDE MED INSKRÄNKT VÄGRÄTT FÖR DRIFT OCH UNDERHÅLL AV E20 |
| T1 | TILLFÄLLIG NYTTJANDERÄTT/ARBETSOMRÅDE GÄLLER UNDER BYGGTIDEN, DOCK LÄNGST TILL OCH MED 36 MÅN FRÅN BYGGSTART |
| T2 | TILLFÄLLIG NYTTJANDERÄTT/ETABLERINGSOMRÅDE GÄLLER UNDER BYGGTIDEN, DOCK LÄNGST TILL OCH MED 12 MÅN FRÅN BYGGSTART |
| T3 | TILLFÄLLIG NYTTJANDERÄTT/OMLEDNINGSVÄG GÄLLER UNDER BYGGTIDEN, DOCK LÄNGST TILL OCH MED 36 MÅN FRÅN BYGGSTART |
| T4 | TILLFÄLLIG NYTTJANDERÄTT/OMLEDNINGSVÄG GÄLLER UNDER BYGGTIDEN, DOCK LÄNGST TILL OCH MED 12 MÅN FRÅN BYGGSTART |
| T5 | TILLFÄLLIG NYTTJANDERÄTT FÖR MASSHANTERING OCH HANTERING AV AVBANINGSMASSOR, GÄLLER UNDER BYGGTIDEN, DOCK LÄNGST TILL OCH MED 36 MÅN FRÅN BYGGSTART |

INDRAGNING AV VÄG FRÅN ALLMÄNT UNDERHÅLL

### SKYDDSÅTGÄRDER OCH FÖRSIKTIGHETSMÅTT

| | |
|---|---|
| | OMRÅDE MED SKYDDSÅTGÄRDER OCH FÖRSIKTIGHETSMÅTT |
| Sk1 | ERBJUDNA BULLERSKYDDSÅTGÄRDER UTANFÖR VÄGOMRÅDE, FASAD |
| Sk2 | ERBJUDNA BULLERSKYDDSÅTGÄRDER UTANFÖR VÄGOMRÅDE, UTEPLATS |
| Sk3 | OMRÅDE FÖR FÖRDRÖJNING AV VÄGDAGVATTEN |
| Sk5 | ANLÄGGNING FÖR FÖRDRÖJNING AV VÄGDAGVATTEN MED OLJEAVSKILJANDE FUNKTION |
| Sk6 | VILTUTHOPP, FASTSTÄLLS I SIN HELHET, INTE I DETALJ |
| Sk7 | FAUNASTÄNGSEL GÄLLER LÄNGS HELA STRÄCKAN AV E20. |
| Sk8 | FAUNASTÄNGSEL FASTSTÄLLS I SIN HELHET, INTE I DETALJ FAUNAPASSAGE PÅ BRO |
| Sk9 | HÖGKAPACITETSRÄCKE H4 OCH SKYDD MOT UTSLÄPP AV VÄTSKA |
| Sk10 | HÖGKAPACITETSRÄCKE H2 OCH SKYDD MOT UTSLÄPP AV VÄTSKA |

### VERKSAMHETER SOM UNDANTAS FRÅN FÖRBUD ENLIGT MILJÖBALKEN

SKYLDIGHETEN ATT GÖRA ANMÄLAN FÖR SAMRÅD ENLIGT 12:6 MB GÄLLER INTE FÖR DE VERKSAMHETER OCH ÅTGÄRDER SOM BEHÖVS FÖR ATT BYGGA VÄGEN OCH SOM FASTSTÄLLS OCH INGÅR I VÄGOMRÅDE FÖR ALLMÄN VÄG ELLER OMRÅDE FÖR TILLFÄLLIG NYTTJANDERÄTT.

BIOTOPSKYDD INOM NYTT VÄGOMRÅDE

FÖRBUDEN SOM AVSER VERKSAMHET ELLER ÅTGÄRD INOM BIOTOPSKYDDSOMRÅDE (7:11 2 ST. MB) GÄLLER INTE BYGGANDE AV ALLMÄN VÄG/JÄRNVÄG.

STRANDSKYDD INOM NYTT VÄGOMRÅDE

FÖRBUDEN MOT ÅTGÄRD INOM STRANDSKYDDSOMRÅDE (7:15 MB) GÄLLER INTE BYGGANDE AV ALLMÄN VÄG.

### ÖVRIGA BETECKNINGAR

| | |
|---|---|
| | NY VÄGKANT |
| | FAUNASTÄNGSEL, FASTSTÄLLS I SIN HELHET, INTE I DETALJ |
| | TRAKTGRÄNS/KVARTERSGRÄNS |
| | FASTIGHETSGRÄNS |
| SANDBÄCKEN | TRAKTNAMN |
| 5:3 | FASTIGHETSBETECKNING |
| | BYGGNADER (BOSTAD, ÖVRIG BYGGNAD) |
| Y/YYYY +YY,Y | LÄNGDMÄTNING/NIVÅ FÖR VÄGMITT ±0.1 m |
| | NYTT MITTVÄGRÄCKE, FASTSTÄLLS I SIN HELHET, INTE I DETALJ |
| HSP | BEF. HÖGSPÄNNINGSLEDNING I LUFT |

BELYSNING SKA FINNAS PÅ FÖLJANDE PLATSER:
TPL HAGGÅRDEN - CIRKULATIONSPLATSER VID ANSLUTANDE RAMPER
SAMT STRÄCKAN MELLAN DESSA
TPL ULLERVAD - CIRKULATIONSPLATS OCH DROPPE VID ANSLUTANDE RAMPER
SAMT STRÄCKAN MELLAN DESSA
POLISKONTROLLPLATS.

| | |
|---|---|
| TYP AV PLAN | VÄGPLAN |
| GRANSKNINGSSTATUS / SYFTE | |
| HANDLINGSTYP | FASTSTÄLLELSEHANDLING |
| DATUM | 2020-12-17 |
| LEVERANS / ÄNDRINGS-PM | |
| OBJEKT | E20 FÖRBI MARIESTAD |
| DELOMRÅDE / BANDEL | Gemensam VP1, Hindsberg - Muggebo |
| ANLÄGGNINGSDEL | Gemensamt (sammansatt och översikter) |
| OBJEKTNUMMER / KM | 150307 |
| KONSTRUKTIONSNUMMER | |
| BESTÄLLARE | TRAFIKVERKET |
| LEVERANTÖR | ÅF INFRASTRUCTURE |
| SKAPAD AV | R. KHERFAN |
| UPPDRAGSNUMMER | 738915 |
| GODKÄND AV | C. MATTSSON |
| AVDELNING | AF INFRAS |
| RITNINGSTYP | PLANKARTA |
| TEKNIKOMRÅDE / INNEHÅLL | VÄGUTFORMNING OCH TRAFIK |
| BESKRIVNING | VÄG 26 |
| SKALA | 1:2000 |
| FORMAT | A1 |
| FÖRVALTNINGSNUMMER | |
| RITNINGSNUMMER | 1 00 T 02 06 |
| BLAD | 06 |
| NÄSTA BLAD | - |
| BET | |

PLO: 2020-11-19 13:38 C:\PROJECTWISE\WD\AF_CONSULT_DS02\A487049\DMS07811\738915-100T0206.DWG ANDERSSON, ANTON

XREF:150307-C1000201.dwg 150307-C1000202.dwg 738915-2000K004.dwg
150307-C1009301.dwg 150307-T1000501.dwg 150307-X0000704.dwg 150307-T1000504.dwg 150307-T1000505.dwg 150307-C0000203.dwg 150307-T1000506.dwg 150307-T1000506.dwg

Lager: