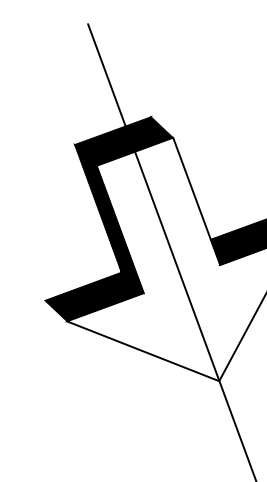


KOORDINATSYSTEM  
 SYSTEM I PLAN: SWEREF 99 14 15  
 SYSTEM I HÖJD: RH 2000

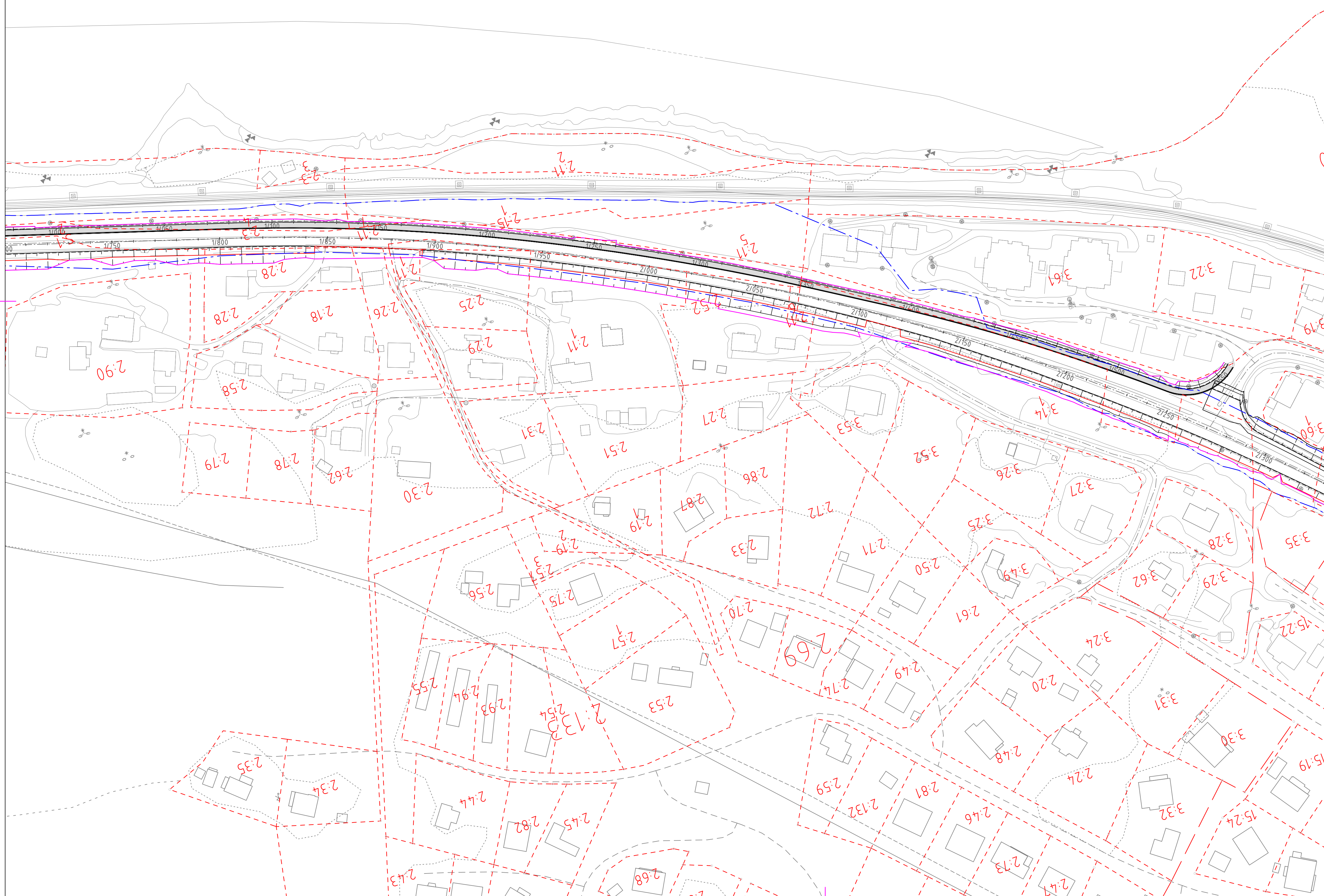
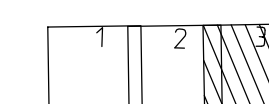
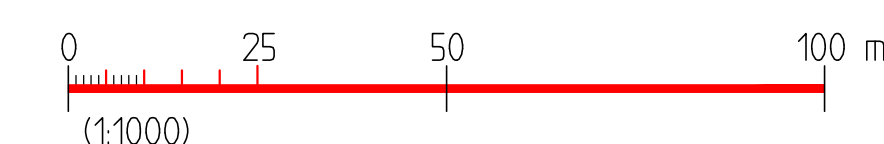
TECKENFÖRKLARING

MARKANSPRÅK  
 — NYTT VÄGOMRÅDE  
 — BEFINTLIGT VÄGOMRÅDE



ÖVRIGA BETECKNINGAR PÅ PLANKARTAN

—+L89.29  
 07100 BEF VÄG, VÄGBANEKANTER MED LÄNGDMÄTNING OCH HÖJDMARKERING  
 — BEF VÄG, VÄGBANEKANTER MED NY GC-VÄG VÄNSTER SIDA OCH VÄGBREDDNING HÖGER SIDA  
 JUSTERING/FLYTT AV VÄGMITT Ca 2m I SEKTION 1/700



TYP AV PLAN		<b>VÄGPLAN</b>	
GRANSKNINGSSTATUS / SYFTE		<b>UNDER ARBETE</b>	
HANDLINGSTYP		<b>GRANSKNINGSHANDLING</b>	
DATUM	2015-09-24	LEVERANS / ÄNDRINGS-PM	
OBJEKT		<b>VÄG E14</b>	
DELOMRÅDE / BANDEL		<b>VIK-FRÖNÅSET</b>	
ANLÄGGNINGSDEL		<b>VÄG E14</b>	
OBJEKTNUMMER / KM	101587	KONSTRUKTIONSNUMMER	
BESTÄLLARE	<b>TRAFIKVERKET</b>	LEVERANTÖR	<b>SWECO</b>
SKAPAD AV	CHRISTER ANDERSSON	UPPDRAGSNUMMER	2444607
GODKÄND AV	PETER HJORTSBERG	AVDELNING	CIVIL
RITNINGSTYP		<b>PLAN</b>	
TEKNIKOMRÅDE / INNEHÅLL		<b>VÄGUTFORMNING OCH TRAFIK</b>	
BESKRIVNING		KM 1/000-1/500	
PLANKARTA			
SKALA	1:1000	FORMAT	A1
RITNINGSNUMMER	201C0203	FÖRVALTNINGSNUMMER	
		BLAD	NÄSTA BLAD
		BET	