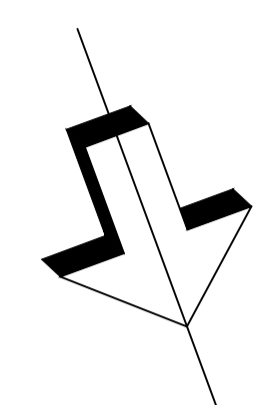


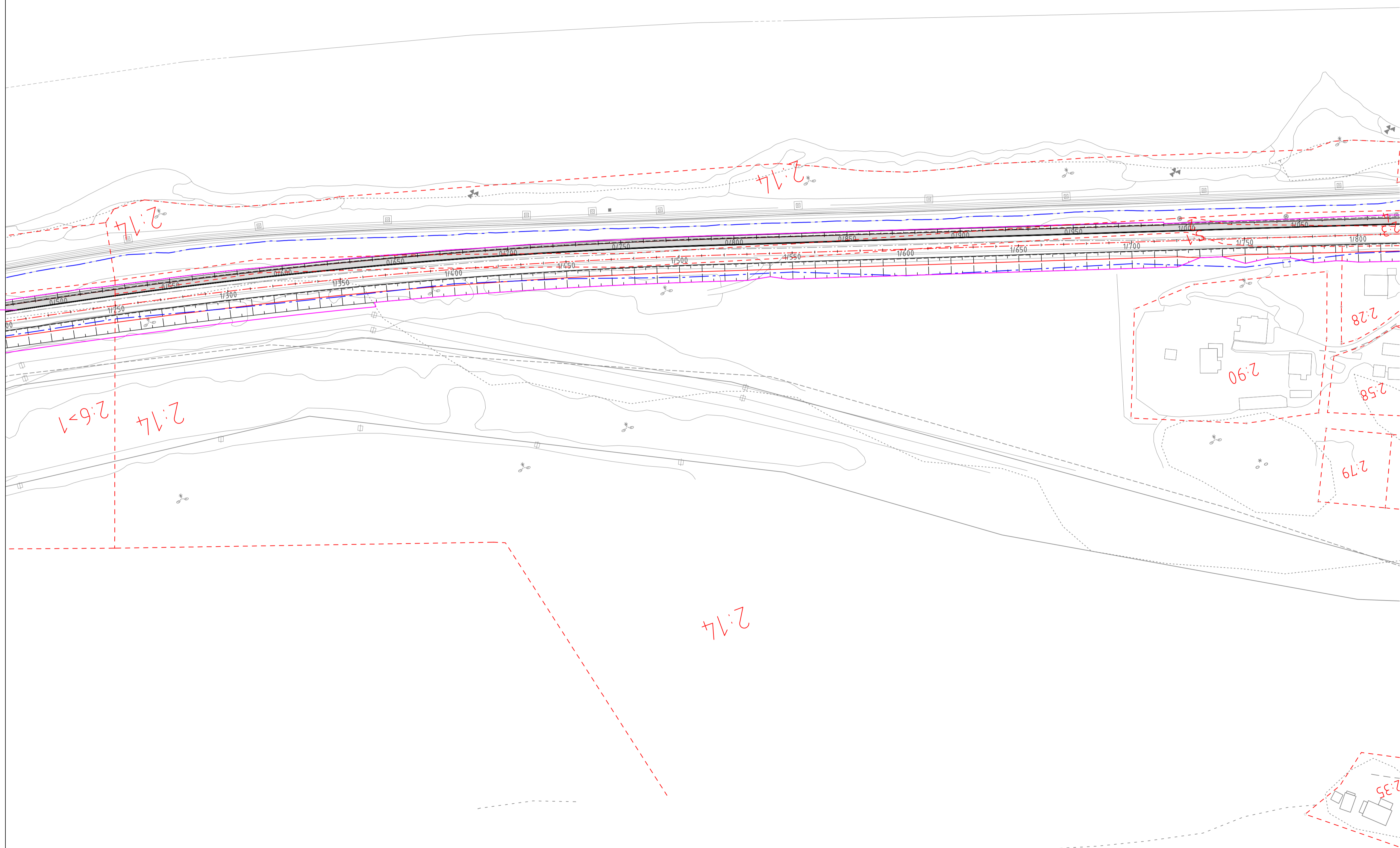
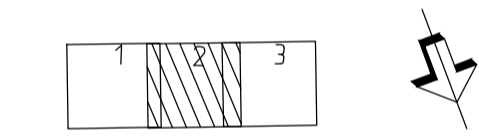
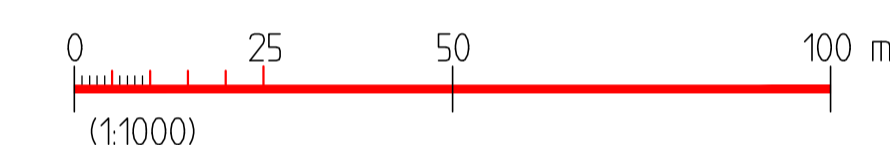
KOORDINATSYSTEM
 SYSTEM I PLAN: SWEREF 99 14 15
 SYSTEM I HÖJD: RH 2000

TECKENFÖRKLARING
 MARKANSPRÅK
 — NYTT VÄGOMRÅDE
 — BEFINTLIGT VÄGOMRÅDE



ÖVRIGA BETECKNINGAR PÅ PLANKARTAN

- BEF VÄG, VÄGBANEKANTER MED LÄNGDMÄTNING OCH HÖJDMARKERING
- BEF VÄG, VÄGBANEKANTER MED NY GC-VÄG VÄNSTER SIDA OCH VÄGBREDDNING HÖGER SIDA
- JUSTERING/FLYTT AV VÄGMITT Ca 2m I SEKTION 1/700



TYP AV PLAN		VÄGPLAN	
GRANSKNINGSSTATUS / SYFTE		UNDER ARBETE	
HANDLINGSTYP		GRANSKNINGSHANDLING	
DATUM	2015-09-24	LEVERANS / ÄNDRINGS-PM	
OBJEKT		VÄG E14	
DELOMRÅDE / BANDEL		VIK-FRÖNÅSET	
ANLÄGGNINGSDDEL		VÄG E14	
OBJEKTNUMMER / KM	101587	KONSTRUKTIONSNUMMER	
BESTÄLLARE	TRAFIKVERKET	LEVERANTÖR	SWECO
SKAPAD AV	CHRISTER ANDERSSON	UPPRAGSNUMMER	2444607
GODKÄND AV	PETER HJORTSBERG	AVDELNING	CIVIL
RITNINGSTYP		PLAN	
TEKNIKOMRÅDE / INNEHÅLL		VÄGUTFORMNING OCH TRAFIK	
BESKRIVNING		KM 0/500-1/000	
PLANKARTA			
SKALA	1:1000	FORMAT	A1
RITINGSNUMMER	201C0202	FÖRVALTNINGSNUMMER	
BLAD		NÄSTA BLAD	
BET			

FILE: P:\2015\2444607_SVP\000\LEVERANS\KVP\01587_VIK-FRÖNÅSET_VIK-CAD\CAD\OBJEKT\201C0202.DWG PLOTTAD: 2015-09-25 08:01 AV: ANVANDARE: SEELIK