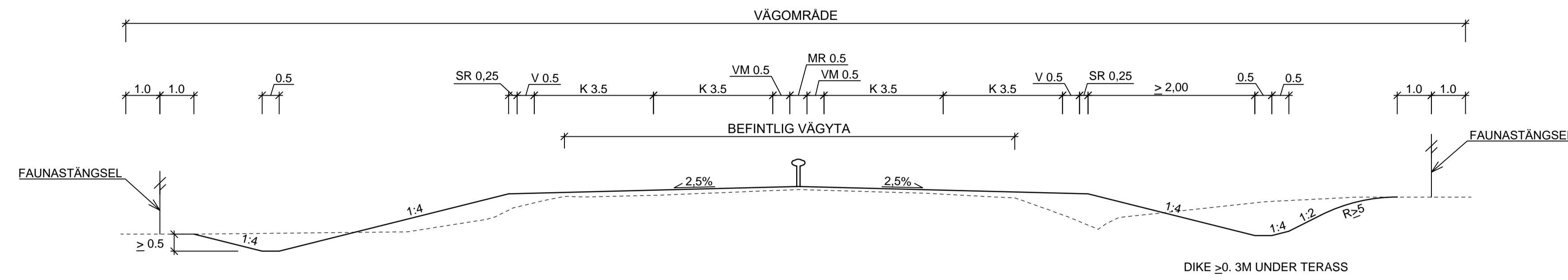


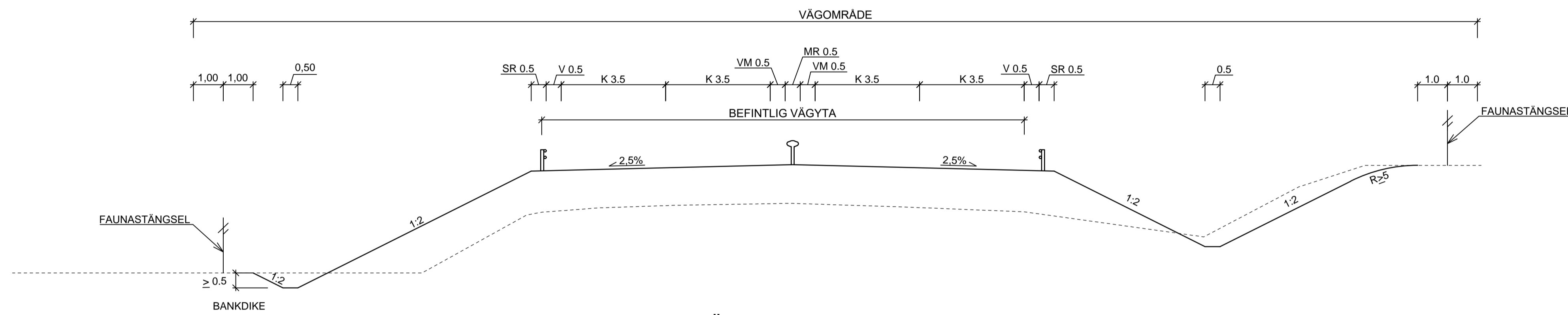
BETECKNING

- MR=MITTREMSA
- VM=MITTVÄGREN
- K=KÖRFÄLT
- V=VÄGREN
- SR=STÖDREMSA
- GC=GÅNG- OCH CYKELBANA
- VMA=VÄGMARKERING
- BEFINTLIG MARKNIVÅ

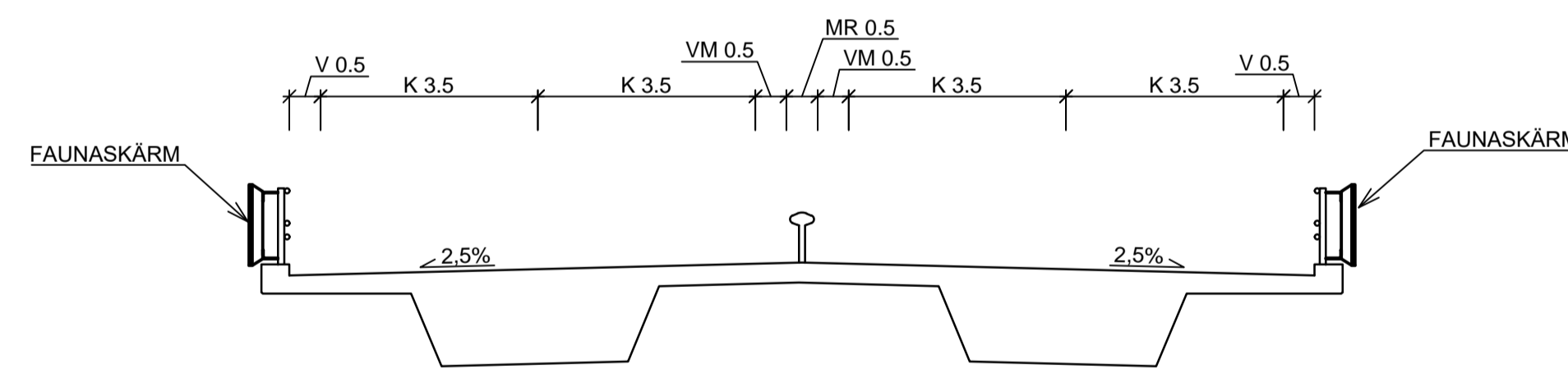
VÄG E20 - BREDDNING, UTAN RÄCKE
6/560-7/190, 7/800-8/050



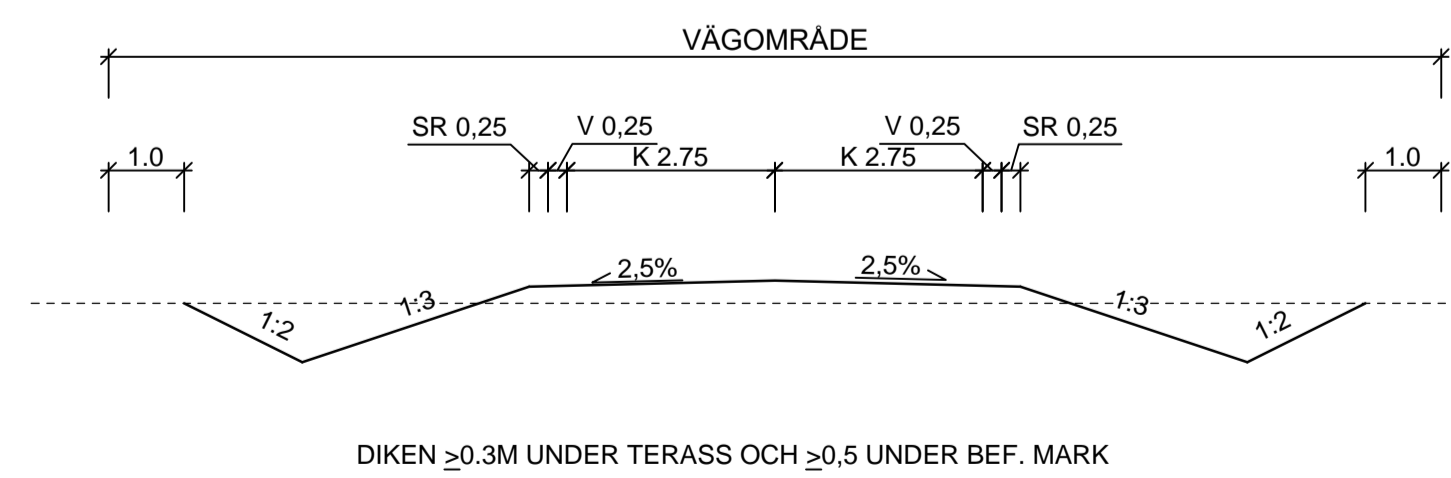
VÄG E20 - NY VÄG MED RÄCKE
7/190-7/435, 7/505-7/800



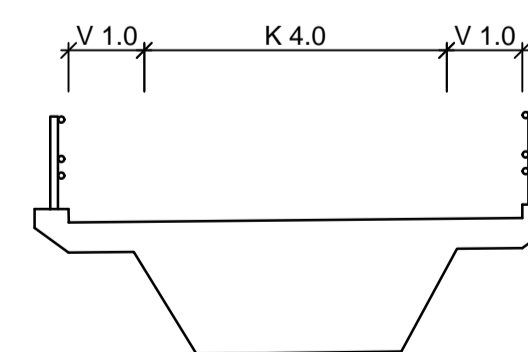
VÄG E20 - BRO



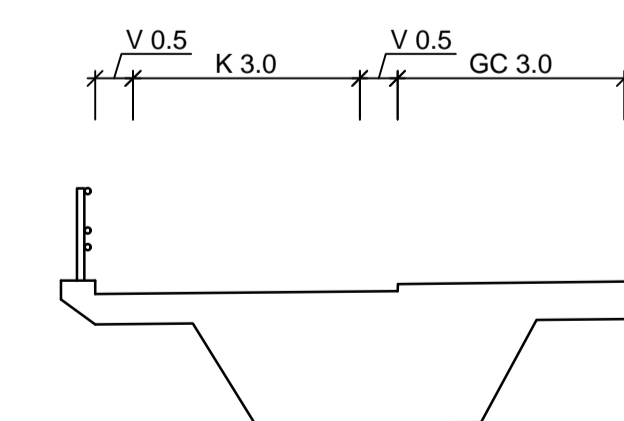
VÄG 2742



NY BRO ÖVER E20 I TRAFIKPLATS LEDSJÖ, KÖRRIKTNING ÅT ÖST



BEFINTLIG BRO ÖVER E20 I TRAFIKPLATS LEDSJÖ, KÖRRIKTNING ÅT VÄST



TYP AV PLAN		VÄGPLAN	
GRANSKNINGSSTATUS / SYFTE			
HANDLINGSTYP			
GRANSKNINGSHANDLING			
DATUM		LEVERANS / ÄNDRINGS-PM	
2019-07-01			
OBJEKT			
VÄG E20 FÖRBI SKARA			
DELOMRÅDE / BANDEL			
DALAÄN-LEDSJÖ			
ANLÄGGNINGDEL			
GEMENSAMT			
OBJEKTNUMMER / KM		KONSTRUKTIONNUMMER	
150 308			
BESTÄLLARE		LEVERANTÖR	
TRAFIKVERKET		Norconsult	
SKAPAD AV		UPPDRAGSNUMMER	
T ANDERSSON		105 25 80	
GODKÄND AV		AVDELNING	
P WIDÉN		VÄG & JVG	
RITNINGSTYP			
TYPSEKTIONER ILLUSTRATION			
TEKNIKOMRÅDE / INNEHÅLL			
VÄGUTFORMNING OCH TRAFIK			
BESKRIVNING			
VÄG E20 OCH ALLMÄNNA LOKALVÄGAR			
SKALA		FÖRVALTNINGSNUMMER	
1:100		A1	
RITNINGNUMMER		BLAD	
2 00 T 04 01		NÄSTA BLAD	
		BET	

Skapad i AutoCAD 2019, ritad i AutoCAD 2019, utskrift i AutoCAD 2019.
 2019-07-01, 10:00:01
 Utgåva: 1.0
 Ritad av: Tommas Nilsson