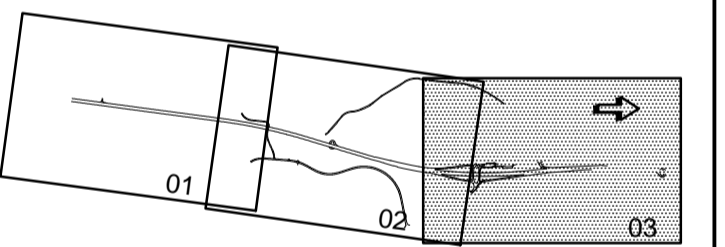
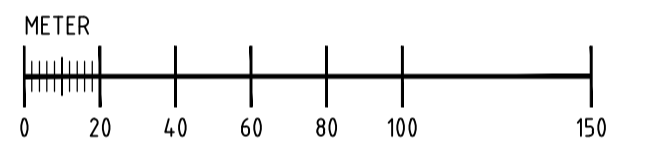


**KOORDINATSYSTEM**

PLAN: SWREF 99 13 30  
HÖJD: RH 2000



**TYP AV PLAN: VÄGPLAN**

GRANSKNINGSSTATUS / SYFTE

HANDLINGSTYP  
**GRANSKNINGSHANDLING**

DATUM: 2019-07-01 | LEVERANS / ÄNDRINGS-PM

OBJEKT  
**VÄG E20 FÖRBI SKARA**

DELOMRÅDE / BANDEL  
**DALÅN-LEDSJÖ**

ANLÄGGNINGSDIENST  
**GEMENSAMT**

OBJEKTNUMMER / KM: 150 308 | KONSTRUKTIONNUMMER

BESTÄLLARE: **TRAFIKVERKET** | LEVERANTÖR: **Norconsult**

SKAPAD AV: **T ANDERSSON** | UPPDRAGSNUMMER: 105 25 80

ODKÄND AV: **P WIDÉN** | AVDELNING: **VÄG & JVG**

RITNINGSTYP  
**PLANKARTA**  
TEKNIKOMRÅDE / INNEHÅLL: **VÄGUTFORMNING OCH TRAFIK**

BESKRIVNING  
**E20 SEKT 8/350-9/610**

SKALA: 1:2000 | FORMAT: A1 | FÖRVALTNINGSNUMMER:  
RITNINGNUMMER: 2 00 T 02 03 | BLAD: NÄSTA BLAD: BET:

**TECKENFÖRKLARING**

**MARKANSPRÅK**

- - - - - GRÄNS FÖR VÄGOMRÅDE/GRÄNS FÖR VÄGPLAN
- - - - - GRÄNS MELLAN OLIKA TYPER AV MARKANSPRÅK
- X INDRAGNING AV VÄG FRÅN ALLMÄNT UNDERHÅLL
- V** NYTT VÄGOMRÅDE MED VÄGRÄTT
- Vi1** NYTT VÄGOMRÅDE MED INSKRÄNKT VÄGRÄTT, EROSIONSSKYDD AV OMGRÄVTT VATTENDRAG.
- Vi2** NYTT VÄGOMRÅDE MED INSKRÄNKT VÄGRÄTT, MARKMODELLERING FÖR LANDSKAPSPASSNING AV BEFINTLIGA BULLERSKYDDSVALLAR.
- Vi3** BEFINTLIGT VÄGOMRÅDE SOM ÖVERGÅR TILL VÄGOMRÅDE MED INSKRÄNKT VÄGRÄTT, MARKMODELLERING FÖR LANDSKAPSPASSNING AV BEFINTLIGA BULLERSKYDDSVALLAR
- Vi4** NYTT VÄGOMRÅDE MED INSKRÄNKT VÄGRÄTT, BLÄNDNINGSSKYDD MELLAN NÄRLIGGANDE VÄGAR.
- T1** TILLFÄLLIG NYTTJANDERÄTT FÖR ARBETSVÄGAR, MARKARBETEN OCH MASSUPPLAG. AVSER 24 MÅNADER FRÅN BYGGSTART.

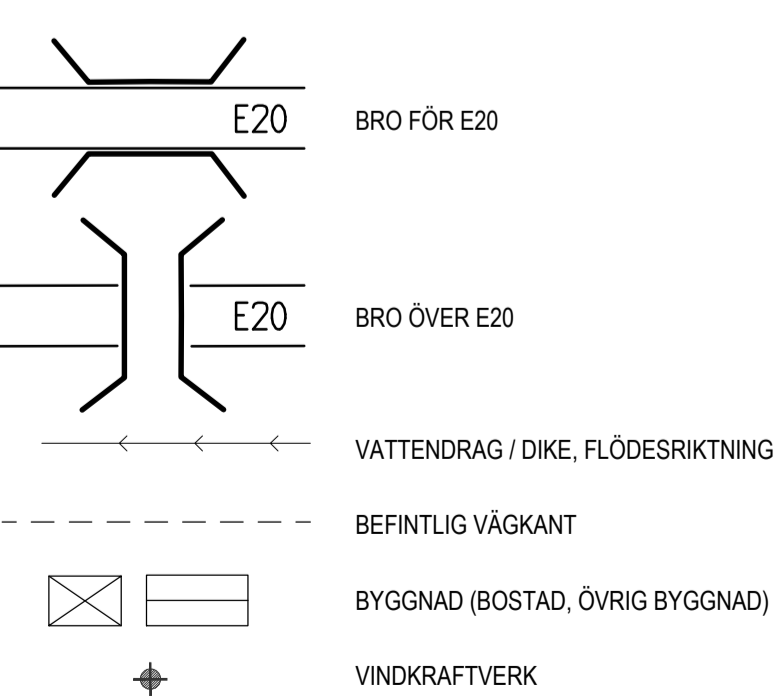
**T2**

TILLFÄLLIG NYTTJANDERÄTT FÖR TILLFÄLLIGA TRAFIKLÖSNINGAR. AVSER 12 MÅNADER UNDER BYGGTID.

**SKYDDSÅTGÄRDER OCH FÖRSIKTIGHETSMÅTT**

- Sk** OMRÅDE MED SKYDDSÅTGÄRDER OCH FÖRSIKTIGHETSMÅTT
- Sk1** FAUNASTÄNGSEL ANORDNAS LÄNGS E20 PÅ HELA STRÄCKAN, SE ÖVRIGA BETECKNINGAR
- Sk2** FAUNAPASSAGE UNDER BRO
- Sk3** UTHOPP FÖR VILT
- Sk4** OMRÅDE FÖR FÖRDRÖJNING OCH RENING AV VÄGDAGVATTEN
- Sk5** ERBJUDANDE OM FASTIGHETSNÄRA BULLERSKYDDSÅTGÄRDER
- Sk7** ALLA TRUMMOR OCH OMGRÄVNINGAR UTFORMAS PÅ SÅDANT SÄTT ATT DE INTE UTGÖR NÅGRA HINDER ELLER FÖRÄNDRAR NIVÅ OCH FLÖDE I VATTENDRAGEN

- VERKSAMHETER SOM UNDTANTAS FRÅN FÖRBUD ENLIGT MILJÖBALKEN**
- SKYLDIGHETEN ATT GÖRA ANMÄLAN FÖR SAMRÅD ENLIGT 12:6 MB GÄLLER INTE FÖR DE VERKSAMHETER OCH ÅTGÄRDER SOM BEHOVS FÖR ATT BYGGA VÄGEN OCH SOM FASTSTÄLLS OCH INGÅR I VÄGOMRÅDE FÖR ALLMÄN VÄG ELLER OMRÅDE FÖR TILLFÄLLIG NYTTJANDERÄTT
- BELYSNING**  
VID TRAFIKPLATS LEDSJÖ BELYES GÅNG- OCH CYKELVÄG, BUSSHÄLLPLATS, CIRKULATIONSPLATS SAMT UNDERSIDA AV BROAR. KORSNINGEN MELLAN VÄG 2755 OCH VÄG 2711 BELYES.
- ÖVRIGA BETECKNINGAR**
- - - - - TRAKTGRÄNS
- - - - - FASTIGHETSGRÄNS
- - - - - TRAKTNAMN
- - - - - FASTIGHETSBETECKNING
- - - - - ÅSTEBO
- - - - - 4:302
- - - - - KOMMUNGRÄNS
- - - - - LÄNGDMÄTNINGSNIVÅ PÅ VÄG ±0.1M
- - - - - +YYYY
- - - - - +YY.Y
- - - - - BELÄGGNINGSKANT
- - - - - NYTT MITTVÄGRÄCKE
- - - - - BEFINTLIGT MITTVÄGRÄCKE
- - - - - FAUNASTÄNGSEL



Sida 2 av 3. Skapad av: T. Andersson, 2019-07-04, 14:14:34. Redigerad: 2019-07-04, 14:14:34. **TRAFIKVERKET** © Trafikverket 2019. Bild: T. Andersson