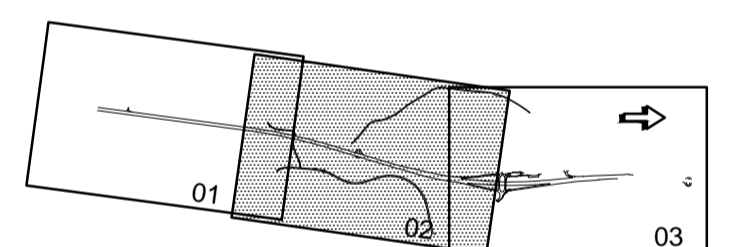
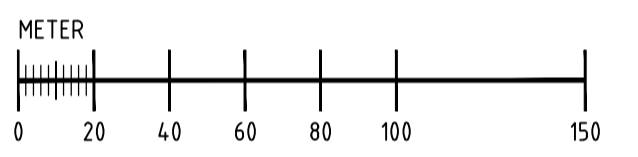


KOORDINATSYSTEM

PLAN: SWEREF 99 13 30
HÖJD: RH 2000



VÄGPLAN

| | |
|----------------------------|------------------------|
| TYP AV PLAN | |
| GRANSKNINGSSTATUS / SYFTE | |
| HANDLINGSTYP | |
| GRANSKNINGSHANDLING | |
| DATUM | LEVERANS / ÄNDRINGS-PM |
| 2019-07-01 | |
| OBJEKT | |
| VÄG E20 FÖRBI SKARA | |

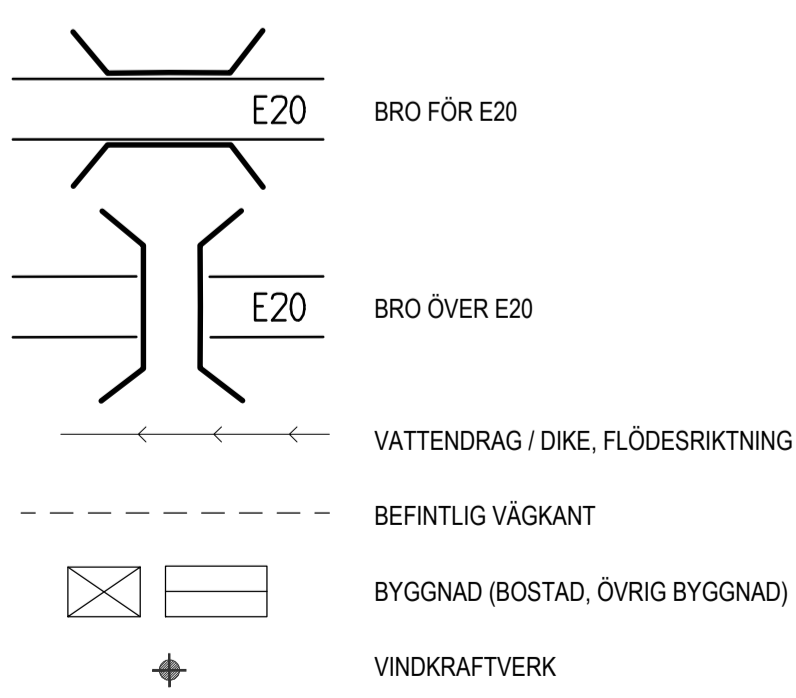
TECKENFÖRKLARING

- MÄRKANSPRÅK**
- GRÄNS FÖR VÄGOMRÅDE/GRÄNS FÖR VÄGPLAN
 - GRÄNS MELLAN OLIKA TYPER AV MÄRKANSPRÅK
 - INDRAGNING AV VÄG FRÅN ALLMÄNT UNDERHÅLL
 - V** NYTT VÄGOMRÅDE MED VÄGRÄTT
 - Vi1** NYTT VÄGOMRÅDE MED INSKRÄNKT VÄGRÄTT, EROSIONSSKYDD AV OMGRÄVTT VATTENDRAG.
 - Vi2** NYTT VÄGOMRÅDE MED INSKRÄNKT VÄGRÄTT, MARKMODELLERING FÖR LANDSKAPSPASSNING AV BEFINTLIGA BULLERSKYDDSVALLAR.
 - Vi3** BEFINTLIGT VÄGOMRÅDE SOM ÖVERGÅR TILL VÄGOMRÅDE MED INSKRÄNKT VÄGRÄTT, MARKMODELLERING FÖR LANDSKAPSPASSNING AV BEFINTLIGA BULLERSKYDDSVALLAR.
 - Vi4** NYTT VÄGOMRÅDE MED INSKRÄNKT VÄGRÄTT, BLÄNDNINGSSKYDD MELLAN NÄRLIGGANDE VÄGAR.
 - T1** TILLFÄLLIG NYTTJÄNDERÄTT FÖR ARBETSVÄGAR, MARKARBETEN OCH MASSUPPLAG. AVSER 24 MÅNADER FRÅN BYGGSTART.

- T2** TILLFÄLLIG NYTTJÄNDERÄTT FÖR TILLFÄLLIGA TRAFIKLÖSNINGAR. AVSER 12 MÅNADER UNDER BYGGTID.

- SKYDDSSÄTGÄRDER OCH FÖRSIKTIGHETSMÅTT**
- Sk** OMRÅDE MED SKYDDSSÄTGÄRDER OCH FÖRSIKTIGHETSMÅTT
 - Sk1** FAUNASTÄNGSEL ANORDNAS LÄNGS E20 PÅ HELA STRÄCKAN, SE ÖVRIGA BETECKNINGAR
 - Sk2** FAUNAPASSAGE UNDER BRO
 - Sk3** UTHOPP FÖR VILT
 - Sk4** OMRÅDE FÖR FÖRDRÖJNING OCH RENING AV VÄGDAGVATTEN
 - Sk5** ERBJUDANDE OM FASTIGHETSNARA BULLERSKYDDSSÄTGÄRDER
 - Sk7** ALLA TRUMMOR OCH OMGRÄVNINGAR UTFORMAS PÅ SÅDANT SÄTT ATT DE INTE UTGÖR NÅGRA HINDER ELLER FÖRÄNDRAR NIVÅ OCH FLÖDE I VATTENDRAGEN

- VERKSAMHETER SOM UNDTANTAS FRÅN FÖRBUD ENLIGT MILJÖBALKEN**
- SKYLDIGHETEN ATT GÖRA ANMÄLAN FÖR SAMRÅD ENLIGT 12:6 MB GÄLLER INTE FÖR DE VERKSAMHETER OCH ÅTGÄRDER SOM BEHÖVS FÖR ATT BYGGA VÄGEN OCH SOM FASTSTÄLLS OCH INGÅR I VÄGOMRÅDE FÖR ALLMÄN VÄG ELLER OMRÅDE FÖR TILLFÄLLIG NYTTJÄNDERÄTT
- BELYSNING**
VID TRAFIKPLATS LEDSJÖ BELYES GÅNG- OCH CYKELVÄG, BUSSHÄLLPLATS, CIRKULATIONSPLATS SAMT UNDERSIDA AV BROAR. KORSNINGEN MELLAN VÄG 2755 OCH VÄG 2711 BELYES.
- ÖVRIGA BETECKNINGAR**
- TRAKTGRÄNS
 - FASTIGHETSGRÄNS
 - TRAKTNAMN
 - FASTIGHETSBECKNING
 - ÅSTEBO 4:302
 - KOMMUNGRÄNS
 - LÄNGDMÄTNINGSNIVÅ PÅ VÄG ±0.1M
 - BELÄGNINGSKANT
 - NYTT MITTVÄGRÄCKE
 - BEFINTLIGT MITTVÄGRÄCKE
 - FAUNASTÄNGSEL



| | |
|--------------------------|--------------------|
| DELOMRÅDE / BANDEL | |
| DALAÄN-LEDSJÖ | |
| ANLÄGGNINGSGEDEL | |
| GEMENSAMT | |
| OBJEKTNUMMER / KM | KONSTRUKTIONNUMMER |
| 150 308 | |
| BESTÄLLARE | LEVERANTÖR |
| TRAFIKVERKET | Norconsult |
| SKAPAD AV | UPPRAGSNUMMER |
| T ANDERSSON | 105 25 80 |
| GRÄND AV | AVDELNING |
| P WIDÉN | VÄG & JVG |
| RITNINGSTYP | |
| PLANKARTA | |
| TEKNIKOMRÅDE / INNEHÅLL | |
| VÄGUTFORMNING OCH TRAFIK | |
| BESKRIVNING | |
| E20 | |
| SEKT 7/250-8/350 | |
| SKALA | FORMAT |
| 1:2000 | A1 |
| RITNINGNUMMER | FÖRVALTNINGSNUMMER |
| 2 00 T 02 02 | |
| BLAD | NÄSTA BLAD |
| | BET |

Skapad av: T. Andersson, P. Widén, 2019-07-04, 14:47:07
 Ritad av: Tommas Markus