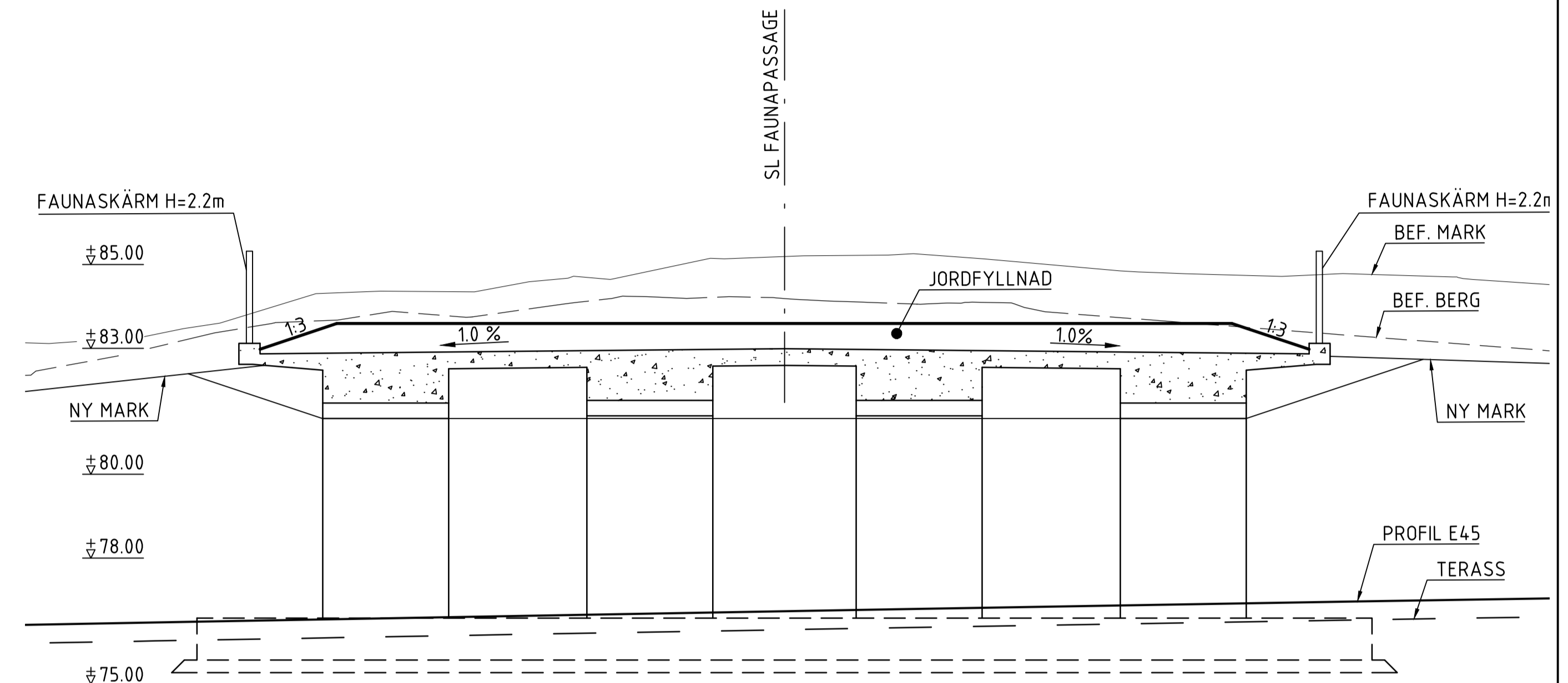
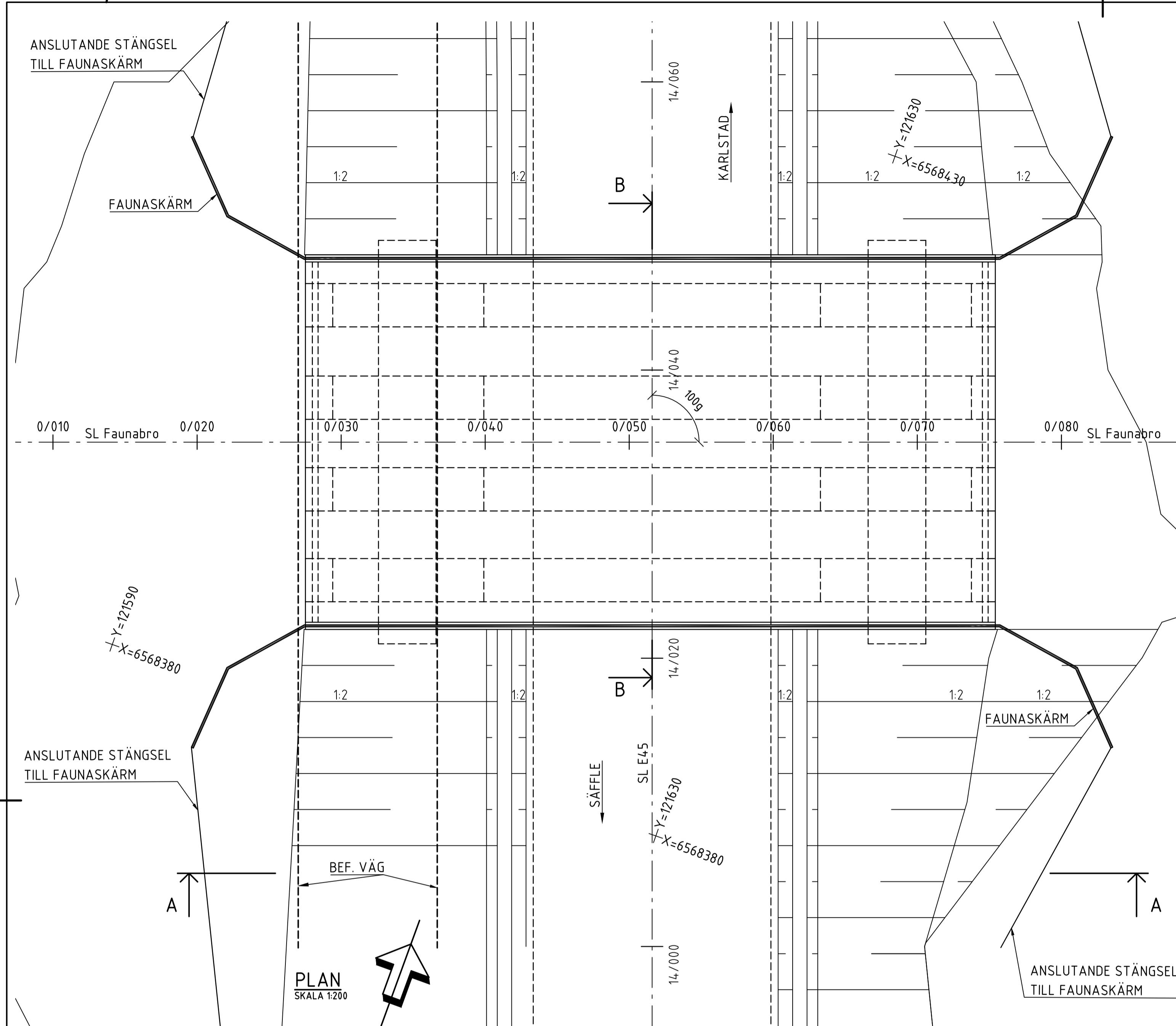


ALLMÄNNA ANVISNINGAR

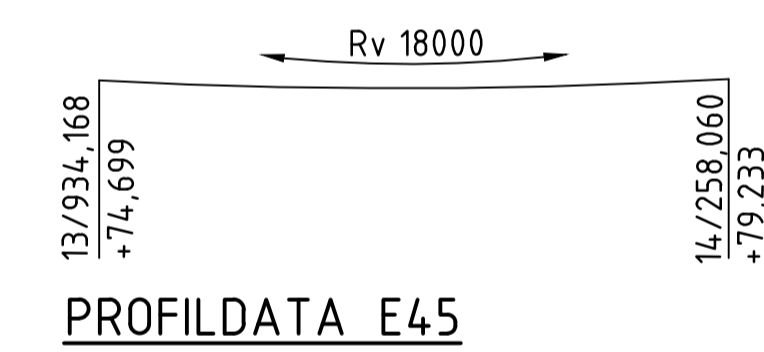
KOORDINATSYSTEM: SWEREF 99 13 30
HÖJDSYSTEM: RH 2000

FIXPUNKT:

BRON BERÄKNAS OCH UTFÖRS ENLIGT KRAV BROBYGGANDE
VERSION 3.0, TDOK 2016:0204.



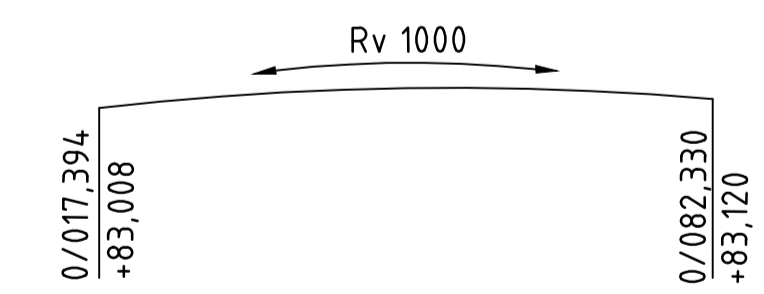
SEKTION B-B
SKALA 1:100



PROFILDATA E45

SEKTION	X	Y	ANM.
13/696.281	6568086.198	121733.170	RL
14/067.722	6568436.557	121609.816	

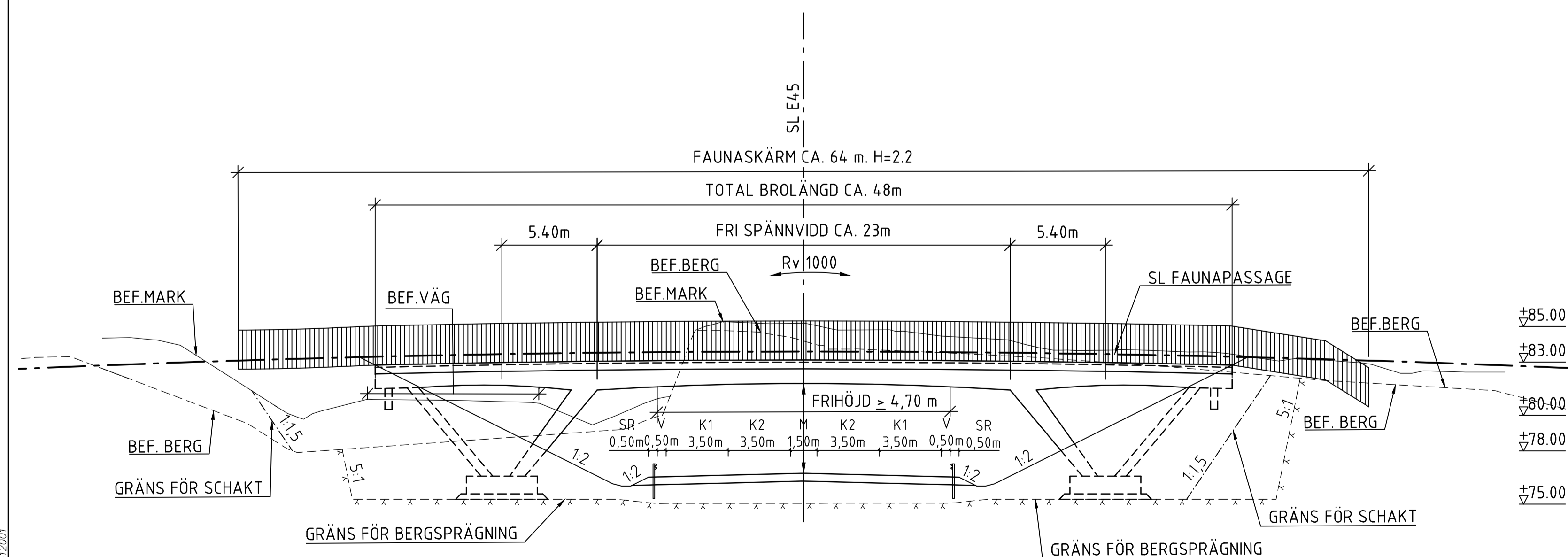
PLANDATA E45



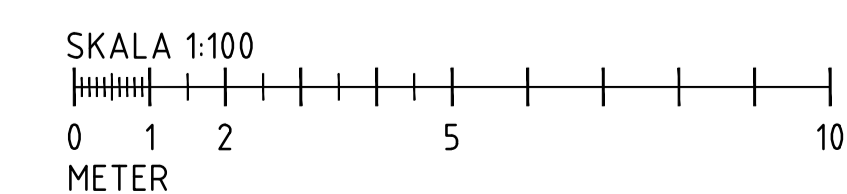
PROFILDATA FAUNABRO

SEKTION	X	Y	ANM.
0/000	6568388.560	121572.021	RL
0/097.196	6568420.838	121663.700	

PLANDATA FAUNABRO



SEKTION A-A
SKALA 1:200



TYP AV PLAN	VÄGPLAN		
GRANSKNINGSSTATUS / SYFTE	-		
HANDLINGSTYP	-		
DATUM	2020-04-27		LEVERANS / ÄNDRINGS-PM
OBJEKT	E45 SÄFFLE-VALNÄS MÖTESFRI LANDSVÄG		
DELOMRÅDE / BANDEL	3 HAMMAR-VALNÄS		
ANLÄGGNINGSDEL	4A FAUNAPASSAGE		
OBJEKTNUMMER / KM	155701	KONSTRUKTIONSNUMMER	100-17287-1
BESTÄLLARE	TRAFIKVERKET	LEVERANTÖR	AFRY
SKAPAD AV	W. MUSTAFA	UPPRAGSNUMMER	739439
GODKÄND AV	C. MATTSSON	ÄNDELNING	222221
RITNINGSTYP	FÖRSLAGSSKISS		
TEKNIKOMRÅDE / INNEHÅLL	K KONSTRUKTIONER / BYGGNADSVÄRK		
BESKRIVNING	FAUNAPASSAGE ÖVER E45 KM 14/040		
SKALA	1:200	FORMAT	A1
RITNINGNUMMER	3 4A K 20 01	FÖRVALTNINGSNUMMER	
		BLAD	NÄSTA BLAD
			BET