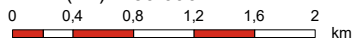


E45 SÄFFLE -VALNÄS

Delsträcka 2 Säfle - Hammar








Datum: 2020-09-11

Skala (A4): 1:50 000



© Lantmäteriet, Geodatasamverkan

Teckenförklaring

- | | | | | | |
|---|----------------|---|------------------------|---|----------------|
|  | Gul korridor |  | Korridor befintlig väg |  | Hänsyns område |
|  | Blå korridor | | | | |
|  | Grön korridor | | | | |
|  | Röd korridor | | | | |
|  | Svart korridor | | | | |