

Gräns för vägplan km 12/350

E45 mot Säffle

Väg förbereds för 2+1 och byggs 14,0 m från till km 12/350 för att därefter ansluta till befintligt. På överbliven yta vänster sida mellan km 12/350-12/700 vägmärkas spärrfall.

Grind i faunastängset

Nödupställningsplats

Torrtrumma

Viltuhopp

E45 mot Karlstad

Ögla för vänstersväg

Färist

Busshållplats Bråten

Viltuhopp

Ögla för vänstersväg

Färist

Befintlig väg rustas upp

Korsningsåtgärd

Vändyta

00882111  
K15557000  
0000557000

2020-05-12 05:31  
2020-05-11 15:40  
2020-05-11 06:23  
2020-05-11 07:17  
2020-05-11 07:58  
2020-05-11 08:06  
2020-05-11 08:10  
2020-05-11 08:12  
2020-05-11 12:40  
2020-05-12 12:48

MIKELL N 30009071  
MIKELL N 30009072  
MIKELL N 30009073  
MIKELL N 30009074  
MIKELL N 30009075  
MIKELL N 30009076  
MIKELL N 30009077  
MIKELL N 30009078  
MIKELL N 30009079  
MIKELL N 30009080

**KARTDEKLARATION**  
Kartunderlag från Säffle kommun kompletterad med mätningar av AFRY under perioden 2017-2020.

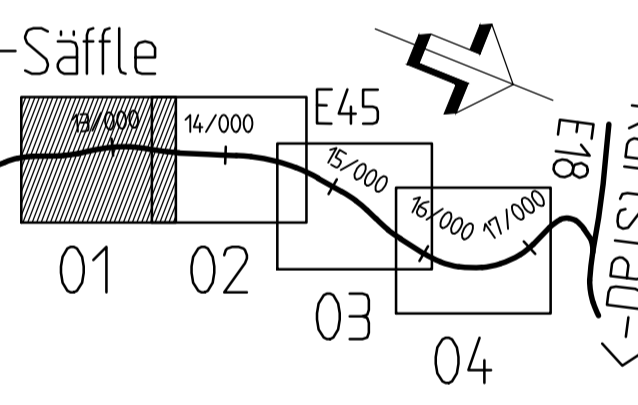
**ANVISNINGAR**  
Koordinatsystem  
System i höjd: RH 2000  
System i plan: SWEREF 991330

**TECKENFÖRKLARING**  
Befintligt


- Kommungräns
- - - - Traktgräns
- ..... Fastighetsgräns
- ..... Vägområde
- ..... Inventerad forntämning
- ..... Viltstängsel

Projekterat  
14/200

- Vägbanekant med längdmätning och stänger
- Vägbaneskanter
- Vägbaneskanter
- Vägbaneskild väg (regleras ej av väglagen)
- Faunapassage
- Tillfällig väg under byggtid som återställs till omgivande mark
- Tillfällig yta för etablering/massupplag som återställs till omgivande mark
- Vägområde
- Mittseparering
- Sidoräcke
- Faunastängsel
- Trumma
- Dagvattnets utlopp
- Dagvattenledning
- Dräneringsledning
- Skärm faunapassage
- Förrestagna nya enskilda vägar
- Anslutning, Höger in/ut
- Körfältindelning
- Väglösning till befintlig allmän väg som stängs genom särskilt beslut.



TYP AV PLAN		<b>VÄGPLAN</b>	
GRANSKNINGSSTATUS / SYFTE			
HANDLINGSTYP			
DATUM 2021-12-17	LEVERANS / ÄNDRINGS-PM		
OBJEKT <b>E45 SÄFFLE-VALNÄS MÖTESFRI LANDSVÄG</b>			
DELOMRÅDE / BANDEL <b>3 HAMMAR-VALNÄS</b>			
ANLÄGGNINGSGRÄNS <b>00 GEMENSAMT</b>			
OBJEKTSNUMMER / KM 155701	KONSTRUKTIONSNUMMER		
BESTÄLLARE TRAFIKVERKET	LEVERANTÖR AFRY		
SKAPAD AV T ENGSTRÖM	UPPDRAGSGNUMMER 739439		
Godkänd av C MATTSSON	ÄNDRING		
RITNINGSTYP ILLUSTRATIONSKARTA			
TEKNOMÅL / INNEHÅLL C TEKNIKÖVERGRIPANDE			
Beskrivning KM 12/350-13/450			
SKALA 1:2000	FORMAT A1	FÖRVALTNINGSNUMMER	
RITNINGSGNUMMER 3 00 C 05 01	BLAD	NÄSTA BLAD	BET



ENGSTRÖM, TOBIAS  
X:\KARLSTAD\739439 - E45 SÄFFLE-VALNÄS - E45 SÄFFLE-VALNÄS\0000557000\DWG

2021-12-21 12:49



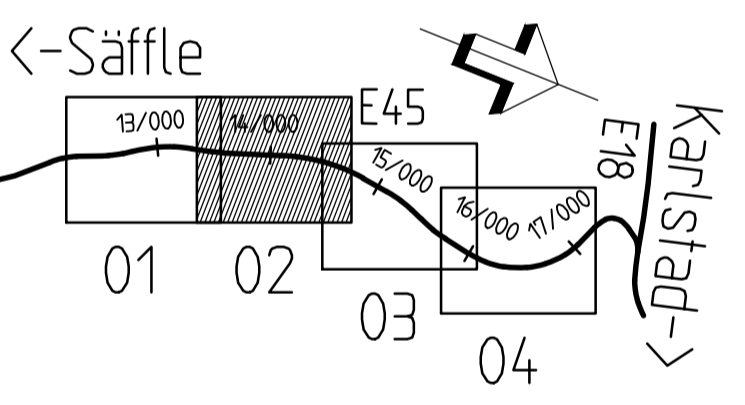


**KARTDEKLARATION**  
 Kartunderlag från Säffle kommun  
 kompletterad med mätningar av  
 AFRY under perioden 2017-2020.

**ANVISNINGAR**  
 Koordinatsystem  
 System i höjd: RH 2000  
 System i plan: SWEREF 991330

**TECKENFÖRKLARING**


- Befintligt**
- +—+—+—+ Kommungräns
  - - - - - - - Traktgräns
  - · - · - · - · Fastighetsgräns
  - · - · - · - · Vagområde
  - · - · - · - · Inventerad forntätning
  - · - · - · - · Viltstängsel
- Projekterat**  
14/200
- [Symbol] Vagbanekant med längdmätning och stänger
  - [Symbol] Vagbana allmän väg
  - [Symbol] Vagbana enskild väg (regleras ej av väglagen)
  - [Symbol] Faunapassage
  - [Symbol] Tillfällig väg under byggtid som återställs till omgivande mark
  - [Symbol] Tillfällig yta för etablering/massupplag som återställs till omgivande mark
  - [Symbol] Vagområde
  - [Symbol] Mittseparering
  - [Symbol] Sidoräcke
  - [Symbol] Faunastängsel
  - [Symbol] Trumma
  - [Symbol] Dagvattenbrunn med kupolst
  - [Symbol] Dagvattenledning
  - [Symbol] Dräneringsledning
  - [Symbol] Skärm faunapassage
  - [Symbol] Förstagna nya enskilda vägar
  - [Symbol] Anslutning, Höger in/ut
  - [Symbol] Körfältsindelning
  - [Symbol] Vägsanlutning till befintlig allmän väg som stängs genom särskilt beslut.



**VÄGPLAN**

TYP AV PLAN		<b>VÄGPLAN</b>	
GRANSKNINGSSTATUS / SYFTE			
HANDLINGSTYP			
DATUM	LEVERANS / ÄNDRINGS-PM		
2021-12-17			
OBJEKT			
<b>E45 SÄFFLE-VALNÄS</b>			
<b>MÖTESFRI LANDSVÄG</b>			
DELOMRÅDE / BANDEL			
<b>3 HAMMAR-VALNÄS</b>			
ANLÄGGNINGSGDEL			
<b>00 GEMENSAMT</b>			
OBJEKTNUMMER / KM	KONSTRUKTIONNUMMER		
155701			
BESTÄLLARE	LEVERANTÖR		
SKAPAD AV	LEVERANTÖR		UPPDRAGSNUMMER
T ENGSTRÖM			739439
GODKÄND AV	AVDELNING		
C MATTSSON			
RITNINGSTYP			
ILLUSTRATIONSKARTA			
TEKNIKOMRÅDE / INNEHÅLL			
C TEKNIKÖVERGRIPANDE			
BESKRIVNING			
KM 13/450-14/650			
SKALA	FORMAT	FÖRVALTNINGSNUMMER	
1:2000	A1		
RITNINGSGRUPP	BLAD	NÄSTA BLAD	BET
3 00 C 05 02			

- KREF: MDELL\_N\_3000201 2020-04-30 08:07  
 MDELL\_N\_3000201 2020-04-30 08:23  
 MDELL\_N\_3000201 2020-04-30 08:41  
 MDELL\_N\_3000201 2020-04-30 08:59  
 MDELL\_N\_3000201 2020-04-30 09:17  
 MDELL\_N\_3000201 2020-04-30 09:35  
 MDELL\_N\_3000201 2020-04-30 09:53  
 MDELL\_N\_3000201 2020-04-30 10:11  
 MDELL\_N\_3000201 2020-04-30 10:29  
 MDELL\_N\_3000201 2020-04-30 10:47  
 MDELL\_N\_3000201 2020-04-30 11:05  
 MDELL\_N\_3000201 2020-04-30 11:23  
 MDELL\_N\_3000201 2020-04-30 11:41  
 MDELL\_N\_3000201 2020-04-30 12:00  
 MDELL\_N\_3000201 2020-04-30 12:18  
 MDELL\_N\_3000201 2020-04-30 12:36  
 MDELL\_N\_3000201 2020-04-30 12:54  
 MDELL\_N\_3000201 2020-04-30 13:12  
 MDELL\_N\_3000201 2020-04-30 13:30  
 MDELL\_N\_3000201 2020-04-30 13:48  
 MDELL\_N\_3000201 2020-04-30 14:06  
 MDELL\_N\_3000201 2020-04-30 14:24  
 MDELL\_N\_3000201 2020-04-30 14:42  
 MDELL\_N\_3000201 2020-04-30 15:00  
 MDELL\_N\_3000201 2020-04-30 15:18  
 MDELL\_N\_3000201 2020-04-30 15:36  
 MDELL\_N\_3000201 2020-04-30 15:54  
 MDELL\_N\_3000201 2020-04-30 16:12  
 MDELL\_N\_3000201 2020-04-30 16:30  
 MDELL\_N\_3000201 2020-04-30 16:48  
 MDELL\_N\_3000201 2020-04-30 17:06  
 MDELL\_N\_3000201 2020-04-30 17:24  
 MDELL\_N\_3000201 2020-04-30 17:42  
 MDELL\_N\_3000201 2020-04-30 18:00  
 MDELL\_N\_3000201 2020-04-30 18:18  
 MDELL\_N\_3000201 2020-04-30 18:36  
 MDELL\_N\_3000201 2020-04-30 18:54  
 MDELL\_N\_3000201 2020-04-30 19:12  
 MDELL\_N\_3000201 2020-04-30 19:30  
 MDELL\_N\_3000201 2020-04-30 19:48  
 MDELL\_N\_3000201 2020-04-30 20:06  
 MDELL\_N\_3000201 2020-04-30 20:24  
 MDELL\_N\_3000201 2020-04-30 20:42  
 MDELL\_N\_3000201 2020-04-30 21:00  
 MDELL\_N\_3000201 2020-04-30 21:18  
 MDELL\_N\_3000201 2020-04-30 21:36  
 MDELL\_N\_3000201 2020-04-30 21:54  
 MDELL\_N\_3000201 2020-04-30 22:12  
 MDELL\_N\_3000201 2020-04-30 22:30  
 MDELL\_N\_3000201 2020-04-30 22:48  
 MDELL\_N\_3000201 2020-04-30 23:06  
 MDELL\_N\_3000201 2020-04-30 23:24  
 MDELL\_N\_3000201 2020-04-30 23:42  
 MDELL\_N\_3000201 2020-04-30 24:00



ENGSTRÖM, TOBIAS  
 X:\KARLSTAD\739439 - E45 SÄFFLE-VALNÄS - 65598-02.LAD\3\KARTDEKLARATION\0502101G

Lager:



**KARTDEKLARATION**

Kartunderlag från Säffle kommun kompletterad med mätningar av AFRY under perioden 2017-2020.

**ANVISNINGAR**

Koordinatsystem  
System i höjd: RH 2000  
System i plan: SWEREF 991330

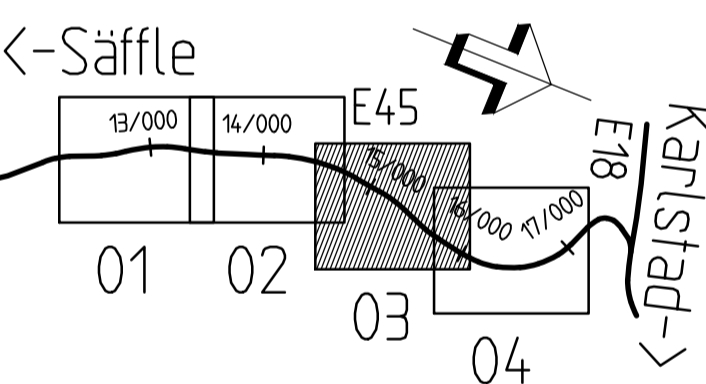
**TECKENFÖRKLARING**

Befintligt

- Kommungräns
- Traktgräns
- Fastighetsgräns
- Vägområde
- Inventerad forntämling
- Viltstängsel


Projekterat

- 14/200
- Vägbankant med längdmätning och stänger
- Vägbana allmän väg
- Vägbana enskild väg (regleras ej av väglagen)
- Faunapassage
- Tillfällig väg under byggtid som återställs till omgivande mark
- Tillfällig yta för etablering/massupplag som återställs till omgivande mark
- Vägområde
- Miltseparering
- Sidoracke
- Faunastängsel
- Trumma
- Dagvattenbrunn med kupolsit
- Dagvattenledning
- Dräneringsledning
- Skärm faunapassage
- Förreslagna nya enskilda vägar
- Anslutning Höger in/ut
- Körfältsindelning
- Väganlutning till befintlig allmän väg som stängs genom särskilt beslut.



**VÄGPLAN**

TYP AV PLAN		<b>VÄGPLAN</b>	
GRANSKNINGSSTATUS / SYFTE			
HANDLINGSTYP			
DATUM		LEVERANS / ÄNDRINGS-PM	
2021-12-17			
OBJEKT			
<b>E45 SÄFFLE-VALNÄS</b>			
<b>MÖTESFRI LANDSVÄG</b>			
DELOMRÅDE / BANDEL			
<b>3 HAMMAR-VALNÄS</b>			
ANLÄGGNINGSGRÄNS			
<b>00 GEMENSAMT</b>			
OBJEKTNUMMER / KM		KONSTRUKTIONNUMMER	
155701			
BESTÄLLARE		LEVERANTÖR	
<b>TRAFIKVERKET</b>		<b>AFRY</b>	
SKAPAD AV		UPPRAGSGNUMMER	
<b>T ENGSTRÖM</b>		<b>739439</b>	
GODKÄND AV		AVDELNING	
<b>C MATTSSON</b>			
RITNINGSTYP			
<b>ILLUSTRATIONSKARTA</b>			
TEKNIKOMRÅDE / INNEHÅLL			
<b>C TEKNIKÖVERGRIPANDE</b>			
BESKRIVNING			
<b>KM 14/650-15/850</b>			
SKALA	FORMAT	FÖRVALTNINGSNUMMER	
<b>1:2000</b>	<b>A1</b>		
RITNINGSGRUPP	BLAD	NÄSTA BLAD	BET
<b>3 00 C 05 03</b>			



KRIF:

2020-04-30 08:59	MIRELL, L	2020-04-30 08:59
2020-04-30 08:59	MIRELL, L	2020-04-30 08:59
2020-04-30 08:59	MIRELL, L	2020-04-30 08:59
2020-04-30 08:59	MIRELL, L	2020-04-30 08:59
2020-04-30 08:59	MIRELL, L	2020-04-30 08:59
2020-04-30 08:59	MIRELL, L	2020-04-30 08:59
2020-04-30 08:59	MIRELL, L	2020-04-30 08:59
2020-04-30 08:59	MIRELL, L	2020-04-30 08:59
2020-04-30 08:59	MIRELL, L	2020-04-30 08:59
2020-04-30 08:59	MIRELL, L	2020-04-30 08:59



# KARTDEKLARATION

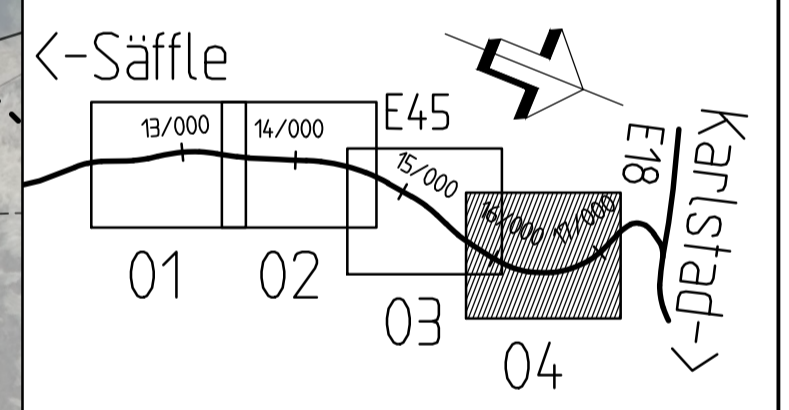
Kartunderlag från Säffle kommun  
kompletterad med mätningar av  
AFRY under perioden 2017-2020.

# ANVISNINGAR

Koordinatsystem  
System i höjd: RH 2000  
System i plan: SWEREF 991330

# TECKENFÖRKLARING

Befintligt	
	Kommungräns
	Traktgräns
	Fastighetsgräns
	Vägområde
	Inventerad forntänning
	Viltstängsel
Projekterat	
	Vägbankant med långmätning och stänger
	Vägbana allmän väg
	Vägbana enskild väg (regleras ej av väglagen)
	Faunapassage
	Tillfällig väg under byggtid som återställs till omgivande mark
	Tillfällig yta för etablering/massupplag som återställs till omgivande mark
	Vägområde
	Miltseparering
	Sidoracke
	Faunastängsel
	Trumma
	Dagvattenbrunn med kupolst
	Dagvattenledning
	Dräneringsledning
	Skärm faunapassage
	Förestagna nya enskilda vägar
	Anslutning, Höger in/ut
	Körfältsindelning
	Vägslutning till befintlig allmän väg som stängs genom särskilt beslut.



## VÄGPLAN

GRANSKNINGSSTATUS / SYFTE

HANDLINGSTYP

DATUM 2021-12-17 LEVERANS / ÄNDRINGS-PM

OBJEKT  
**E45 SÄFFLE-VALNÄS  
MÖTESFRI LANDSVÄG**

DELOMRÅDE / BANDEL  
**3 HAMMAR-VALNÄS**

ANLÄGGNINGSDDEL  
**00 GEMENSAMT**

OBJEKTNUMMER / KM 155701 KONSTRUKTIONNUMMER

BESTÄLLARE LEVERANTÖR

SKAPAD AV T ENGSTRÖM UPPDRAGSNUMMER 739439

GODKÄND AV C MATTSSON ÄNDELNING

RITNINGSTYP

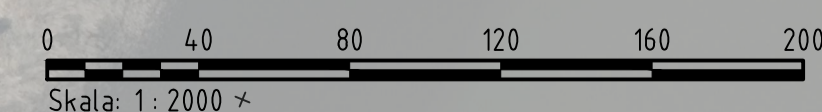
ILLUSTRATIONSKARTA

TEKNIKOMRÅDE / INNEHÅLL  
C TEKNIKÖVERGRIPANDE

BESKRIVNING  
KM 15/850-17/060

SKALA 1:2000 FORMAT A1 FÖRVALTNINGSNUMMER

RITNINGSNUMMER 3 00 C 05 04 BLAD NÄSTA BLAD BET



REF: MOKELL\3000201 2020-05-12 05:31  
MOKELL\3000201 2020-05-12 05:31  
MOKELL\3000201 2020-05-12 05:31  
MOKELL\3000201 2020-05-12 05:31  
MOKELL\3000201 2020-05-12 05:31  
MOKELL\3000201 2020-05-12 05:31  
MOKELL\3000201 2020-05-12 05:31  
MOKELL\3000201 2020-05-12 05:31  
MOKELL\3000201 2020-05-12 05:31  
MOKELL\3000201 2020-05-12 05:31