

KARTDEKLARATION

Kartunderlag från Säffle kommun
kompletterad med inmätningar av
AFRY under perioden 2017-2020.

ANVISNINGAR

Koordinatsystem
System i höjd: RH 2000
System i plan: SWEREF 991330

FÖRKLARINGAR

- Markanspråk
- Gräns för vägområde
 - Avgränsning mellan olika typer av markanspråk
 - Nytt vägområde med vägrätt
 - Nytt vägområde med inskränkt vägrätt för landskapssanering av faunabro
 - T1 Tillfällig nyttjanderätt för byggande faunastängsel. Gäller 6 månader efter slutbesiktning
 - T2 Tillfällig nyttjanderätt bergsprängningsarbeten. Gäller 6 månader efter slutbesiktning
 - T3 Tillfällig nyttjanderätt för omlodningsväg. Gäller 6 månader efter slutbesiktning
 - T4 Tillfällig nyttjanderätt för byggväg till faunabro. Gäller 18 månader efter slutbesiktning
 - T5 Tillfällig nyttjanderätt för etableringsområde. Gäller 6 månader efter slutbesiktning
 - T6 Tillfällig nyttjanderätt för massupplag. Gäller 6 månader efter slutbesiktning
- Övriga beteckningar på plankartan
- Kommungräns
 - Traktgräns
 - Fastighetsgräns
 - Vägbankant med längdmätning och höjdsättning
 - Faunastängsel (SK3) fastställt i huvudsakligt läge
 - Skärm faunapassage (höjd 2.2 m)
 - Miltseparering
 - Sidoräcke
 - Korrfältsindelning

Särskilda beslut som tas i samband med fastställelse av vägplan

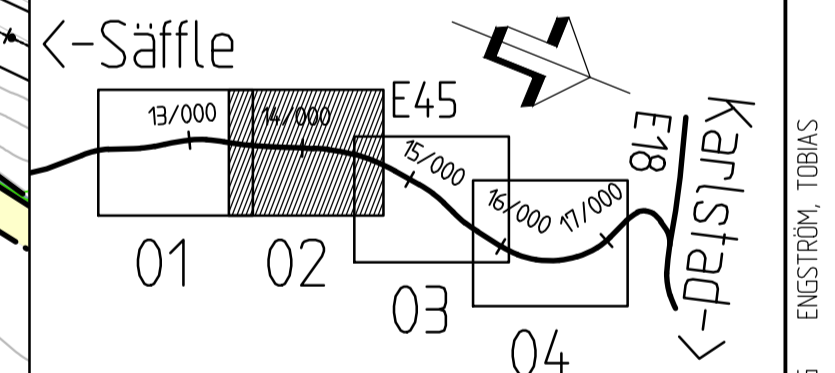
Indragning av väg eller område från allmänt underhåll

Skyddsåtgärder och försiktighetsmätt

Märkning eller avgränsning av skyddsåtgärd/försiktighetsmätt

- SK1 - Faunabro
- SK2 - Torrtrumma
- SK3 - Faunastängsel anordnas på hela sträckan. Redovisas med symbol för faunastängsel.
- SK4 - Vitluffopp
- SK5 - Färsel
- SK6 - Trummor ska läggas så att de inte utgör vandringshinder.

Verksamheter/åtgärder som undantas från förbud enligt miljöbalken. Gäller hela planen.
Skyldighet att göra anmälan för samråd enligt mb för kapitel 12.6 gäller inte för de verksamheter och åtgärder som behövs för att bygga vägen och som fastställs och ingår i vägområdet för allmän väg eller område för tillfällig nyttjanderätt.



VÄGPLAN

GRANSKNINGSSTATUS / SYFTE			
HANDLINGSTYP GRANSKNINGSHANDLING			
DATUM 2021-12-17	LEVERANS / ÄNDRINGS-PM		
OBJEKT E45 SÄFFLE-VALNÄS MÖTESFRI LANDSVÄG			
DELOMRÅDE / BANDEL 3 HAMMAR-VALNÄS			
ANLÄGGNINGSDIAGRAM 00 GEMENSAMT			
OBJEKTNUMMER / KM 155701	KONSTRUKTIONNUMMER		
BESTÄLLARE TRAFIKVERKET	LEVERANTÖR AFRY		
SKAPAD AV T ENGSTRÖM	UPPRAGSNUMMER 739439		
GOCKÄND AV C MATTSSON	AVDELNING		
RITNINGSTYP PLANKARTA			
TEKNIKOMRÅDE / INNEHÅLL T VÄGUTFORMNING OCH TRAFIK			
BESKRIVNING KM 13/450-14/650			
SKALA 1:2000	FORMAT A1	FÖRVALTNINGSNUMMER	
RITNINGSGRUPP 3 00 T 02	BLAD	NÄSTA BLAD	BET



2020-05-18 07:22	MOJELLN 13000001
2020-05-18 08:19	MOJELLN 13000001
2020-05-18 07:14	MOJELLN 13000002
2020-05-18 08:25	MOJELLN 13000001
2020-05-18 05:31	MOJELLN 13000001
2020-05-18 08:19	MOJELLN 13000001
2020-05-18 05:08	MOJELLN 13000001
2020-05-18 07:14	MOJELLN 13000001
2020-05-18 06:27	MOJELLN 13000001
2020-05-18 07:48	MOJELLN 13000001

KARTDEKLARATION

Kartunderlag från Säffle kommun
komplettierad med inmätningar av
AFRY under perioden 2017-2020.

ANVISNINGAR

Koordinatsystem
System i höjd: RH 2000
System i plan: SWEREF 991330

FÖRKLARINGAR

	Gräns för vägområde
	Avgränsning mellan olika typer av markanspråk
	Nytt vägområde med vägrätt
	Nytt vägområde med inskränkt vägrätt för landskapspassning av faunabro
	Tillfällig nyttjanderätt för byggande faunastängsel. Gäller 6 månader efter slutbesiktning
	Tillfällig nyttjanderätt bergsprängningsarbeten. Gäller 6 månader efter slutbesiktning
	Tillfällig nyttjanderätt för omdrivningsväg. Gäller 6 månader efter slutbesiktning
	Tillfällig nyttjanderätt för byggväg till faunabro. Gäller 18 månader efter slutbesiktning
	Tillfällig nyttjanderätt för etableringsområde. Gäller 6 månader efter slutbesiktning
	Tillfällig nyttjanderätt för massupplag. Gäller 6 månader efter slutbesiktning

Övriga beteckningar på plankartan

	Kommungräns
	Traktgräns
	Fastighetsgräns
	Vägbankant med längdmätning och höjdsättning
	Faunastängsel (Sk3) fastställs i huvudsakligt läge
	Skärm faunapassage (höjd 2.2 m)
	Miltseparering
	Sidoracke
	Korfallstindelning

Särskilda beslut som tas i samband med fastställelse av vägplan

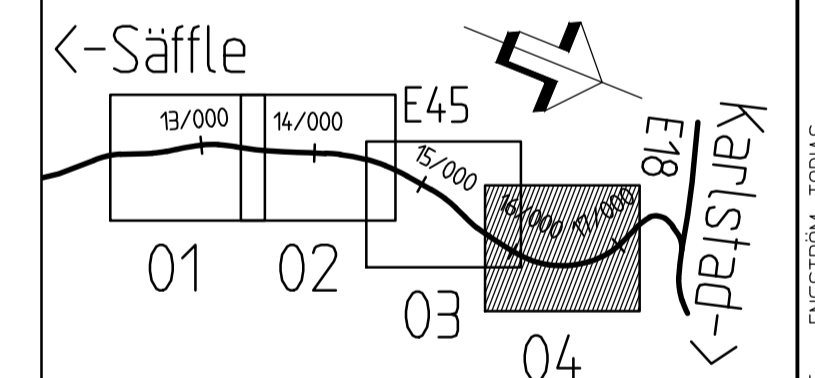
Indragning av väg eller område från allmänt underhåll

Skyddsåtgärder och försiktighetsmått

Märkning eller avgränsning av skyddsåtgärd/försiktighetsmått

- SK1 - Faunabro
- SK2 - Torrturmma
- SK3 - Faunastängsel anordnas på hela sträckan. Redovisas med symbol för faunastängsel.
- SK4 - Viltutlopp
- SK5 - Fänsel
- SK6 - Trummor ska läggas så att de inte utgör vandringshinder.

Verksamheter/åtgärder som undantas från förbud enligt miljöbalken. Gäller hela planen. Skyldighet att göra anmälan för samråd enligt mb för kapitel 12.6 gäller inte för de verksamheter och åtgärder som behövs för att bygga vägen och som fastställs och ingår i vägområdet för allmän väg eller område för tillfällig nyttjanderätt.

**VÄGPLAN**

GRANSKNINGSTATUS / SYFTE

GRANSKNINGSHANDLING

DATUM: 2021-12-17 LEVERANS / ÄNDRINGS-PM

OBJEKT: E45 SÄFFLE-VALNÄS MÖTESFRI LANDSVÄG

DELOMRÅDE / BANDEL: 3 HAMMAR-VALNÄS

ANLÄGGNINGSGRÄNS: 00 GEMENSAMT

OBJEKTNUMMER / KM: 155701 KONSTRUKTIONNUMMER

BESTÄLLARE: TRAFIKVERKET LEVERANTÖR: AFRY

SKAPAD AV: T ENGSTRÖM UPPDRAGSNUMMER: 739439

GODKÄND AV: C MATTSSON ÄNDRING: AVDELNING

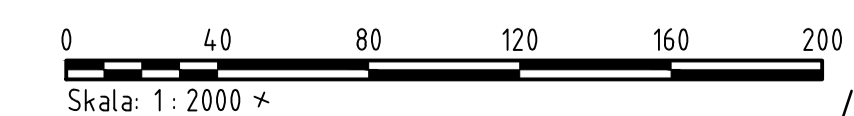
RITNINGSTYP: PLANKARTA

TEKNIKOMRÅDE / INNEHÅLL: T VÄGUTFORMNING OCH TRAFIK

BESKRIVNING: KM 15/850-17/060

SKALA: 1:2000 FORMAT: A1 FÖRVALTNINGSNUMMER

RITINGSNUMMER: 3 00 T 02 04 BLAD: NÄSTA BLAD BET



2020-06-18 07:24
2020-06-18 07:14
2020-06-18 06:25

MDELL N:3009901
MDELL N:3009902
MDELL N:3009903

2020-06-18 05:31
2020-06-18 05:19
2020-06-18 03:08
2020-06-18 02:57
2020-06-18 02:48
2020-06-18 02:22

MDELL N:3009901
MDELL N:3009902
MDELL N:3009903
MDELL N:3009904
MDELL N:3009905
MDELL N:3009906
MDELL N:3009907
MDELL N:3009908
MDELL N:3009909
MDELL N:3009910