TECKENFÖRKLARING

GRÄNSER

- GRÄNS FÖR VÄGOMRÅDE
- TILLFÄLLIGT NYTTJANDE
- BEFINTLIGT VÄGOMRÅDE
- TRAKTGRÄNS
- FASTIGHETSGRÄNS
- DETALJPLAN

NY ANLÄGGNING

- ETT KÖRFÄLT
- TVÅ KÖRFÄLT
- BRO 141 / 7-519 — BRO ANLÄGGNINGS-ID
- FÄRDRIKTNING ENSKILD ANSLUTNING
- ENSKILD ANSLUTNING UTGÅR
- FÄRDRIKTNING ALLMÄN ANSLUTNING
- ALLMÄN ANSLUTNING UTGÅR
- BUSSHÅLLPLATS
- BUSSHÅLLPLATS UTGÅR
- MÖTESPLATS
- VÄGDEL SOM FÖRESLÅS ATT RIVAS
- DAGVATTEN FLÖDESRIKTNING
- 0/100 — NY VÄG, VÄGBANEKANTER MED LÄNGDMÄTNING
- NYA SLÄNTER
- FÖRESLAGET LÄGE FÖR ENSKILD VÄG
- TRUMMA MED FLÖDESRIKTNING
- BRUNN OCH TRUMMA
- FÖRLÄNGNING AV TRUMMA/LEDNING
- DRÄNERINGSLEDNING
- FAUNASTÄNGSEL
- SIDORÄCKE
- MITTRÄCKE

BEFINTLIG ANLÄGGNING

- VÄGKANT
- VILTSTÄNGSEL
- TRUMMA
- TRUMMA/LEDNING SOM RIVS
- SKYDDSVÄRT TRÄD
- KULTURHISTORISK LÄMNING PUNKT, YTA

KOORDINATSYSTEM

SYSTEM I PLAN: SWEREF 99 18 00
SYSTEM I HÖJD: RH 2000

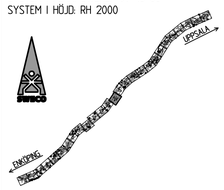

TYP AV PLAN	VÄGPLAN
GRANSKNINGSSTATUS / SYFTE	
HANDLINGSTYP	
DATUM	2025-03-05
LEVERANS / ÄNDRINGS-PM	
OBJEKT	VÄG 55 ÖRSUNDSBRO-KVARNBOLUND
DELOMRÅDE / BANDEL	ÖRSUNDSBRO-KVARNBOLUND
ANLÄGGNINGSDEL	GEMENSAMT
OBJEKTNUMMER / KM	163590
KONSTRUKTIONSNUMMER	
BESTÄLLARE	TRAFIKVERKET
LEVERANTÖR	SWECO
SKAPAD AV	H.SUNDMAN
UPPDRAGSNUMMER	30041634
GODKÄND AV	M.SVAHN
AVDELNING	
RITNINGSTYP	ILLUSTRATIONSKARTA
TEKNIKOMRÅDE / INNEHÅLL	VÄGUTFORMNING OCH TRAFIK
BESKRIVNING	KM 8/030 - 8/660 ILLUSTRATIONSKARTA
SKALA	1:1000
FORMAT	A1
FÖRVALTNINGSNUMMER	
RITNINGSNUMMER	300T0514
BLAD	
NÄSTA BLAD	
BET	

Ritning: J:\SE\Uppdrag\1100\1490\6X1\22868-30041634\0001\5_Arbetsmaterial C4D\02_Örsundsbro-Kvarnbolund\1-Vägplan\300T0514.dwg Skapad av: Sundman, Hårkan 2025-2-20 19:34

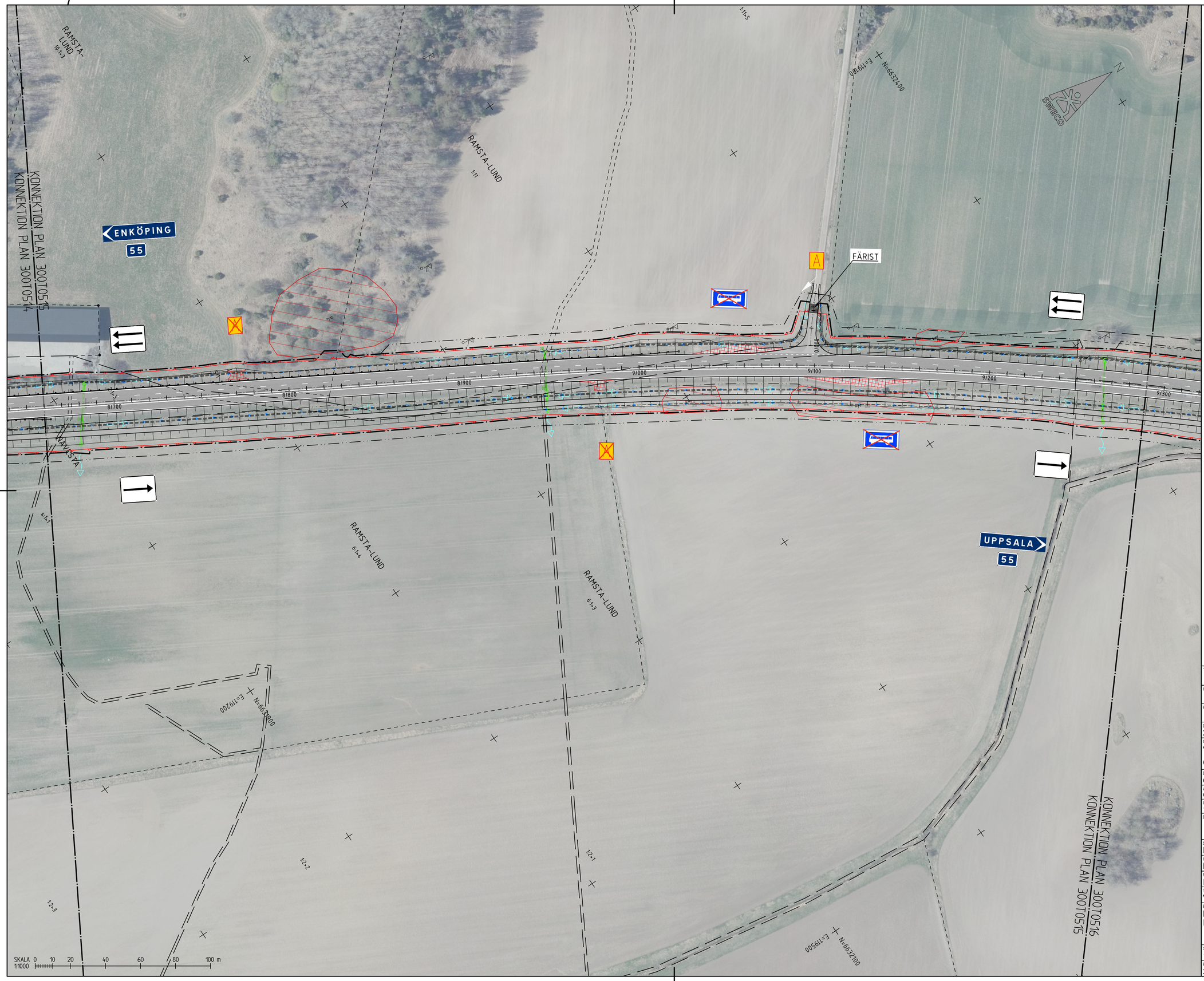

TECKENFÖRKLARING

GRÄNSER

- GRÄNS FÖR VÄGOMRÅDE
- TILLFÄLLIGT NYTTJANDE
- BEFINTLIGT VÄGOMRÅDE
- TRAKTGRÄNS
- FASTIGHETSGRÄNS
- DETALJPLAN

NY ANLÄGGNING

- ETT KÖRFÄLT
- TVÅ KÖRFÄLT
- BRO 141 / 7-519 — BRO ANLÄGGNINGS-ID
- FÄRDRIKTNING ENSKILD ANSLUTNING
- ENSKILD ANSLUTNING UTGÅR
- FÄRDRIKTNING ALLMÄN ANSLUTNING
- ALLMÄN ANSLUTNING UTGÅR
- BUSSHÅLLPLATS / BUSSHÅLLPLATS UTGÅR
- MÖTESPLATS
- VÄGDEL SOM FÖRESLÅS ATT RIVAS
- DAGVATTEN FLÖDESRIKTNING
- NY VÄG, VÄGBANEKANTER MED LÄNGDMÄTNING (0/100)
- NYA SLÄNTER
- FÖRESLAGET LÄGE FÖR ENSKILD VÄG
- TRUMMA MED FLÖDESRIKTNING
- BRUNN OCH TRUMMA
- FÖRLÄNGNING AV TRUMMA/LEDNING
- DRÄNERINGSLEDNING
- FAUNASTÄNGSEL
- SIDORÄCKE
- MITTRÄCKE

BEFINTLIG ANLÄGGNING

- VÄGKANT
- VILTSTÄNGSEL
- TRUMMA
- TRUMMA/LEDNING SOM RIVS
- SKYDDSVÄRT TRÄD
- KULTURHISTORISK LÄMNING PUNKT, YTA

KOORDINATSYSTEM

SYSTEM I PLAN: SWEREF 99 18 00
SYSTEM I HÖJD: RH 2000

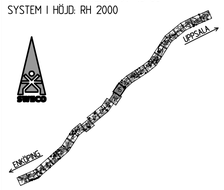

TYP AV PLAN	VÄGPLAN
GRANSKNINGSSTATUS / SYFTE	
HANDLINGSTYP	
DATUM: 2025-03-05	LEVERANS / ÄNDRINGS-PM
OBJEKT: VÄG 55 ÖRSUNDSBRO-KVARNBOLUND	
DELOMRÅDE / BANDEL: ÖRSUNDSBRO-KVARNBOLUND	
ANLÄGGNINGSDEL: GEMENSAMT	
OBJEKTNUMMER / KM: 163590	KONSTRUKTIONSNUMMER
BESTÄLLARE: TRAFIKVERKET	LEVERANTÖR: SWECO
SKAPAD AV: H.SUNDMAN	UPPDRAGSNUMMER: 30041634
GODKÄND AV: M.SVAHN	AVDELNING
RITNINGSTYP: ILLUSTRATIONSKARTA	
TEKNIKOMRÅDE / INNEHÅLL: VÄGUTFORMNING OCH TRAFIK	
BESKRIVNING: KM 8/660 - 9/290 ILLUSTRATIONSKARTA	
SKALA: 1:1000	FORMAT: A1 / FÖRVALTNINGSNUMMER
RITNINGSNUMMER: 300T0515	BLAD / NÄSTA BLAD / BET

Ritning: S:\SE\Uppsala\51001\4901641\22888-30041634\000\15_Arbetsmaterial\C4D\02_Ornundsbro-Kvarnbolund\1-Vägplan\300T0515.dwg Skapad av: Sundman, Hålkan 2025-2-20 19:39

VREF				
MODELLVÄGXXXX	2025-01-09	14:54		
MODELLVÄGXXXX	2024-12-09	14:46

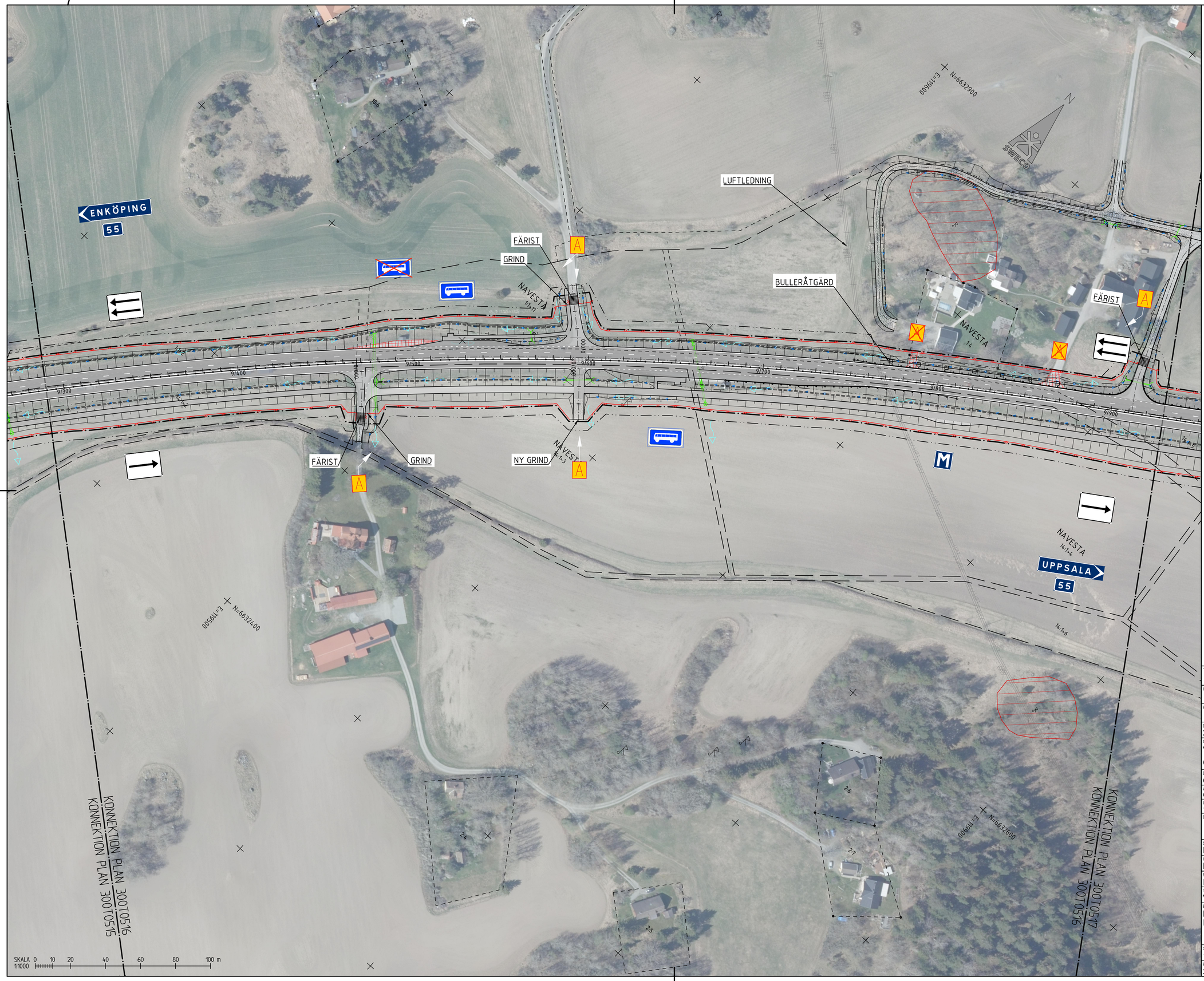

TECKENFÖRKLARING

GRÄNSER

- GRÄNS FÖR VÄGOMRÅDE
- TILLFÄLLIGT NYTTJANDE
- BEFINTLIGT VÄGOMRÅDE
- TRAKTGRÄNS
- FASTIGHETSGRÄNS
- DETALJPLAN

NY ANLÄGGNING

- ETT KÖRFÄLT
- TVÅ KÖRFÄLT
- BRO 141 / 7-519 — BRO ANLÄGGNINGS-ID
- FÄRDRIKTNING ENSKILD ANSLUTNING
- ENSKILD ANSLUTNING UTGÅR
- FÄRDRIKTNING ALLMÄN ANSLUTNING
- ALLMÄN ANSLUTNING UTGÅR
- BUSSHÅLLPLATS / BUSSHÅLLPLATS UTGÅR
- MÖTESPLATS
- VÄGDEL SOM FÖRESLÅS ATT RIVAS
- DAGVATTEN FLÖDESRIKTNING
- 0/100 — NY VÄG, VÄGBANEKANTER MED LÄNGDMÄTNING
- NYA SLÄNTER
- FÖRESLAGET LÄGE FÖR ENSKILD VÄG
- TRUMMA MED FLÖDESRIKTNING / BRUNN OCH TRUMMA / FÖRLÄNGNING AV TRUMMA/LEDNING
- DRÄNERINGSLEDNING
- FAUNASTÄNGSEL
- SIDORÄCKE
- MITTRÄCKE

BEFINTLIG ANLÄGGNING

- VÄGKANT
- VILTSTÄNGSEL
- TRUMMA
- TRUMMA/LEDNING SOM RIVS
- SKYDDSVÄRT TRÄD
- KULTURHISTORISK LÄMNING PUNKT, YTA

KOORDINATSYSTEM

SYSTEM I PLAN: SWEREF 99 18 00
SYSTEM I HÖJD: RH 2000

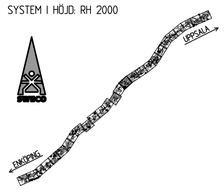

TYP AV PLAN	VÄGPLAN
GRANSKNINGSSTATUS / SYFTE	
HANDLINGSTYP	
DATUM: 2025-03-05	LEVERANS / ÄNDRINGS-PM
OBJEKT	VÄG 55 ÖRSUNDSBRO-KVARNBOLUND
DELOMRÅDE / BANDEL	ÖRSUNDSBRO-KVARNBOLUND
ANLÄGGNINGSDEL	GEMENSAMT
OBJEKTNUMMER / KM: 163590	KONSTRUKTIONSNUMMER
BESTÄLLARE: TRAFIKVERKET	LEVERANTÖR: SWECO
SKAPAD AV: H.SUNDMAN	UPPDRAGSNUMMER: 30041634
GODKÄND AV: M.SVAHN	AVDELNING
RITNINGSTYP	ILLUSTRATIONSKARTA
TEKNIKOMRÅDE / INNEHÅLL	VÄGUTFORMNING OCH TRAFIK
BESKRIVNING	KM 9/290 - 9/930 ILLUSTRATIONSKARTA
SKALA: 1:1000	FORMAT: A1 / FÖRVALTNINGSNUMMER
RITNINGSNUMMER: 300T0516	BLAD / NÄSTA BLAD / BET

Ritning: S:\SE\Uppsala\5100\1490\6X1\Z288\3004\634\0001\5_Ritningsserie\ C4D\02_Örsundsbro-Kvarnbolund\1-Vägplan\300T0516.dwg Skapad av: Sundman, Hilkan 2025-2-20 19:43



TECKENFÖRKLARING

GRÄNSER

- GRÄNS FÖR VÄGOMRÅDE
- TILLFÄLLIGT NYTTJANDE
- BEFINTLIGT VÄGOMRÅDE
- TRAKTGRÄNS
- FASTIGHETSGRÄNS
- DETALJPLAN

NY ANLÄGGNING

- ETT KÖRFÄLT
- TVÅ KÖRFÄLT
- BRO 141 7-519 — BRO ANLÄGGNINGS-ID
- FÄRDRIKTNING ENSKILD ANSLUTNING
- ENSKILD ANSLUTNING UTGÅR
- FÄRDRIKTNING ALLMÄN ANSLUTNING
- ALLMÄN ANSLUTNING UTGÅR
- BUSSHÅLLPLATS
- BUSSHÅLLPLATS UTGÅR
- MÖTESPLATS
- VÄGDEL SOM FÖRESLÅS ATT RIVAS
- DAGVATTEN FLÖDESRIKTNING
- NY VÄG, VÄGBANEKANTER MED LÄNGDMÄTNING (0/100)
- NYA SLÄNTER
- FÖRESLAGET LÄGE FÖR ENSKILD VÄG
- TRUMMA MED FLÖDESRIKTNING
- BRUNN OCH TRUMMA
- FÖRLÄNGNING AV TRUMMA/LEDNING
- DRÄNERINGSLEDNING
- FAUNASTÄNGSEL
- SIDORÄCKE
- MITTRÄCKE

BEFINTLIG ANLÄGGNING

- VÄGKANT
- VILTSTÄNGSEL
- TRUMMA
- TRUMMA/LEDNING SOM RIVS
- SKYDDSVÄRT TRÄD
- KULTURHISTORISK LÄMNING PUNKT, YTA

KOORDINATSYSTEM

SYSTEM I PLAN: SWEREF 99 18 00
SYSTEM I HÖJD: RH 2000

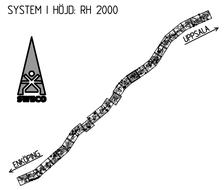

TYP AV PLAN	VÄGPLAN
GRANSKNINGSSTATUS / SYFTE	
HANDLINGSTYP	
DATUM: 2025-03-05	LEVERANS / ÄNDRINGS-PM
OBJEKT: VÄG 55 ÖRSUNDSBRO-KVARNBOLUND	
DELOMRÅDE / BANDEL: ÖRSUNDSBRO-KVARNBOLUND	
ANLÄGGNINGSDEL: GEMENSAMT	
OBJEKTNUMMER / KM: 163590	KONSTRUKTIONSNUMMER
BESTÄLLARE: TRAFIKVERKET	LEVERANTÖR: SWECO
SKAPAD AV: H.SUNDMAN	UPPDRAGSNUMMER: 30041634
GODKÄND AV: M.SVAHN	AVDELNING
RITNINGSTYP: ILLUSTRATIONSKARTA	
TEKNIKOMRÅDE / INNEHÅLL: VÄGUTFORMNING OCH TRAFIK	
BESKRIVNING: KM 9/930 - 10/570 ILLUSTRATIONSKARTA	
SKALA: 1:1000	FORMAT: A1 / FÖRVALTNINGSNUMMER
RITNINGSNUMMER: 300T0517	BLAD / NÄSTA BLAD / BET

Ritning: S:\SE\Uppsala\5100\1490287\1\2988-3004-1634-1000-15_Arbetsmaterial C4D\02_Ornundsbro-Kvarnbolund\1-Vägar\300T0517.dwg Skapad av: Sundman, Hákan 2025-2-20 19:48

MODELL	DATUM	KL
MODELL\VA300501	2025-01-20	12:38
MODELL\VA300502	2024-12-20	13:47
MODELL\VA300501	2024-12-20	07:26
MODELL\VA300501	2024-12-19	09:46
MODELL\VA300501	2024-12-19	14:46
MODELL\VA300501	2024-12-19	15:47
MODELL\VA300503	2024-12-19	16:47
MODELL\VA300503	2024-12-19	16:47
MODELL\VA300503	2024-12-19	16