

TECKENFÖRKLARING

GRÄNSER OCH MARKANSPRÅK

- V NYTT VÄGOMRÅDE MED VÄGRÄTT
- Vi NYTT VÄGOMRÅDE MED INSKRÄNT VÄGRÄTT
- T1 TILLFÄLLIG NYTT JANDERÄTT FÖR ARBETSOMRÅDE
- T2 TILLFÄLLIG NYTT JANDERÄTT FÖR ETABLERING OCH TILLFÄLLIGA UPPLAG

TILLFÄLLIG NYTT JANDERÄTT GÄLLER FRÅN BYGGSTART TILL 6 MÅNADER EFTER GODKÄND SLUTBESIKTNING

— GRÄNS FÖR VÄGOMRÅDE

--- AVGRÄNSNING MELLAN OLIKA TYPER AV MARKANSPRÅK

SKYDDÅTGÅRD OCH FÖRSKIKTIGHETSMÅTT

- MARKERING AV SKYDDÅTGÅRD
- Sk1 FÖRDRÖJNINGSMAGASIN FÖR DAGVATTEN

NYA ANLÄGGNINGAR

- NY VÄGKANT
- NY VÄGMÄRKESSTOLPE MED SKYLTT
- NYTT BRORÄCKE
- NYTT VÄGRÄCKE
- NY CENTRUMLINJE MED LÅNGMÄTNING OCH HÖJD
- NY GC-VÄG
- NY GC-VÄG MED MÖJLIGHET TILL LASTNING AV BETOR

ÖVRIGA BETECKNINGAR PÅ PLANKARTA

- BEFINTLIG VÄGKANT
- BEFINTLIG VÄGMITT
- BEFINTLIG JÄRNVÄGMITT
- BEFINTLIG VÄGRÄCKE
- BEFINTLIG TRUMMA
- TRAKTGRÄNS
- FASTIGHETSGRÄNS
- BESTÄMMELSEGRÄNS
- OBJEKT INOM VÄGPLANEN SOM BERÖRS AV GENERELLT BIOTOPSKYDD
- FASTIGHETSBEDECKNING

2:15-1 TRAKTNAMN

TROLLENÄS STRANDSKYDD

FÖRLÄMNINGSGRÄNS

VÄGMÄRKESSTOLPE MED SKYLTT

ATR-KAMERA

- TRÄD
- BELYSNINGSTOLPE
- NEDSTIGNINGS-/ DAGVATTENBRUNN
- ELSKÅP
- RÄTTIGHETER

SERVITUT
GÄMNLÄGGN
LEDNÄTT

VERKSAMHET/ÅTGÄRDER SOM UNDTAS FRÅN FÖRBUD ENLIGT MILJÖBALKEN

FÖRBUDEN MOT ÅTGÄRDER INOM GENERELLT BIOTOPSKYDDSGRÄNS ENLIGT (7:11 2 ST MB) GÄLLER INTE BYGGANDE AV ALLMÄN VÄG

FÖRBUDEN MOT ÅTGÄRDER INOM STRANDSKYDDSGRÄNS ENLIGT (7:15 MB) GÄLLER INTE BYGGANDE AV ALLMÄN VÄG

SKYLDIGHETEN ATT GÖRA ANMÄLAN FÖR SAMRÅD ENLIGT (2:6 MB) GÄLLER INTE FÖR DE VERKSAMHETER SOM BEHOVS FÖR ATT BYGGA VÄGEN SOM FÄSTSTÄLLS OCH INGÅR I VÄGOMRÅDE FÖR ALLMÄN VÄG ELLER OMRÅDE FÖR TILLFÄLLIG NYTT JANDERÄTT

DATUM FASTIGHETSKARTA: 2024-01-15
DATUM GRUNDKARTA: 2024-01-15

KOORDINATSYSTEM

PLANSYSTEM: SWEREF 99 13 30
HÖJDSYSTEM: RH 2000

TYP AV PLAN **VÄGPLAN**

GRÄNSKNINGSSTATUS / SYFTE

HANDLINGSTYP **SAMRÅDSHANDLING**

DATUM 2024-05-17 LEVERANS / ÄNDRINGS-PM

PROJEKT **VÄG 17 TROLLENÄS - ESLÖV NY GÅNG- OCH CYKELVÄG**

DELOMRÅDE / BANDEL **1 TROLLENÄS-ESLÖV**

ANLÄGGNINGSGRÄNS **00 GEMENSAMT**

OBJEKTNUMMER / KM 177296 KONSTRUKTIONNUMMER

BESTÄLLARE TRAFIKVERKET LEVERANTÖR

REJLERS

SKAPAD AV H.KHAYOON UPPRAGSNUMMER 179509

GODKÄND AV I.JABUR ÄNDRING CIVIL

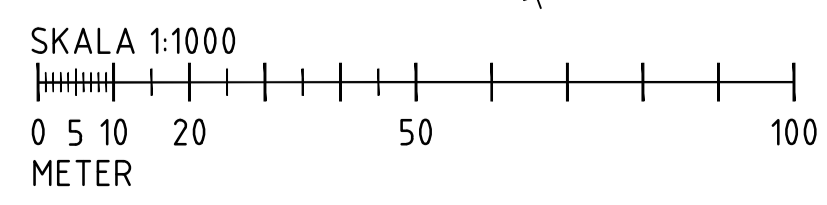
RITNINGSTYP **PLANRITNING**

TEKNIKOMRÅDE / INNEHÅLL **TEKNIKÖVERGRIPANDE**

BESKRIVNING **PLANKARTA KM 0/000 - 0/600**

SKALA 1:1000 FORMAT A1 FÖRVALTNINGSNUMMER

RITNINGNUMMER 1 00 C 02 01 BLAD NÄSTA BLAD BET



XREF: MODELLOM 000511 2024-05-13 12:27

MODELLOM 000512 2024-05-19 03:25

MODELLOM 000513 2024-05-19 15:41

MODELLOM 000514 2024-05-24 15:41

MODELLOM 000515 2024-05-24 15:41

MODELLOM 000516 2024-05-24 15:41

MODELLOM 000517 2024-05-24 15:41

MODELLOM 000518 2024-05-24 15:41

MODELLOM 000519 2024-05-24 15:41

MODELLOM 000520 2024-05-24 15:41

MODELLOM 000521 2024-05-24 15:41

MODELLOM 000522 2024-05-24 15:41

MODELLOM 000523 2024-05-24 15:41

MODELLOM 000524 2024-05-24 15:41

MODELLOM 000525 2024-05-24 15:41

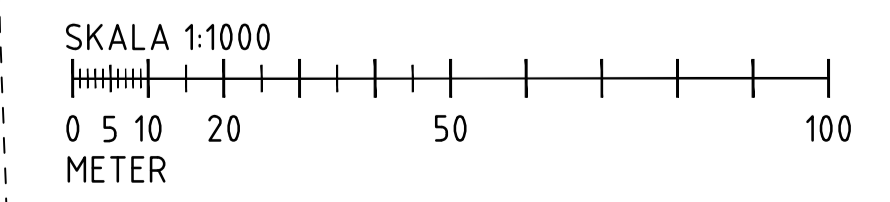
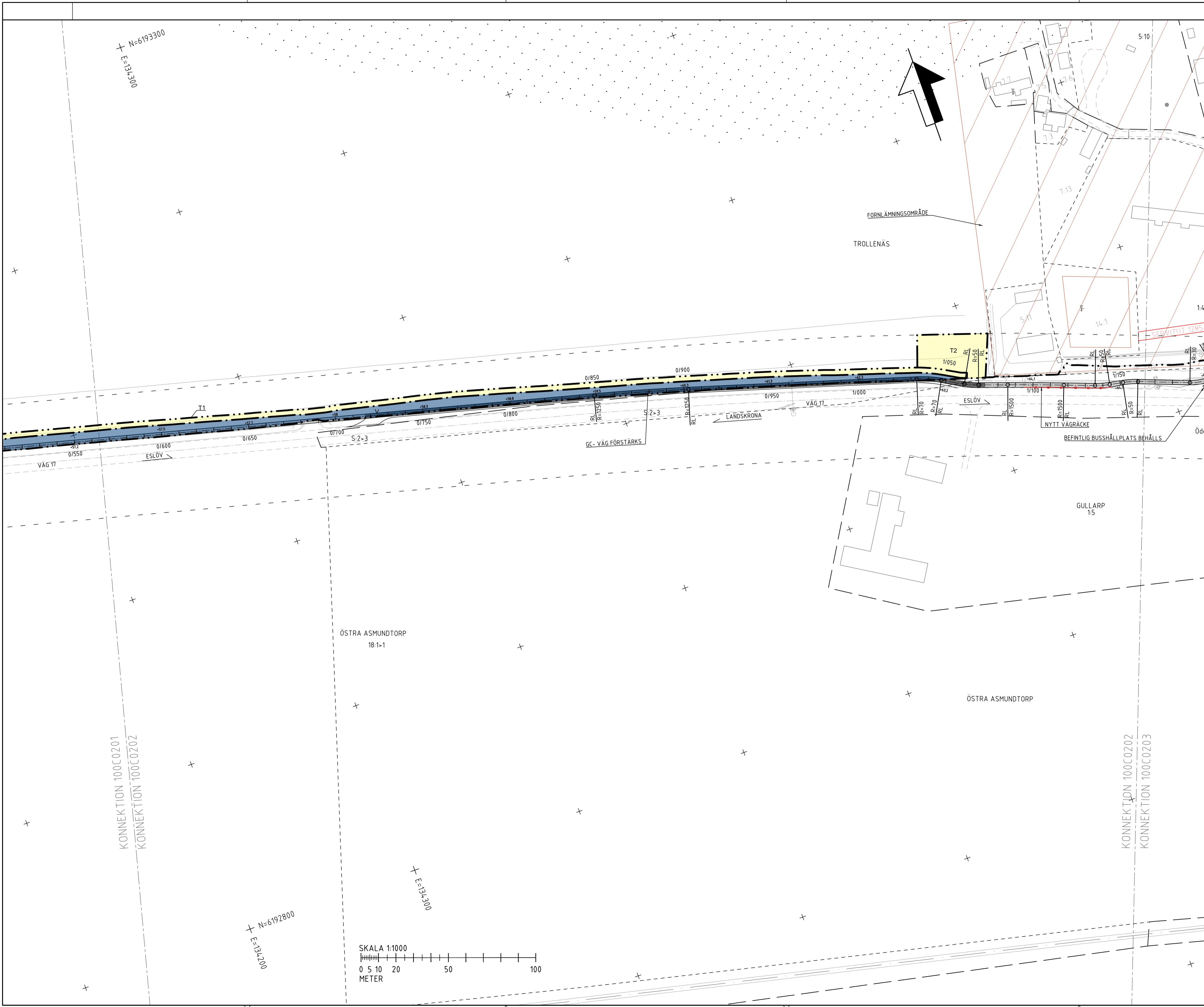
MODELLOM 000526 2024-05-24 15:41

MODELLOM 000527 2024-05-24 15:41

MODELLOM 000528 2024-05-24 15:41

MODELLOM 000529 2024-05-24 15:41

MODELLOM 000530 2024-05-24 15:41



TECKENFÖRKLARING
GRÄNSER OCH MARKANSPRÅK

- V NYTT VÄGOMRÅDE MED VÄGRÄTT
- Vi NYTT VÄGOMRÅDE MED INSKRÄNT VÄGRÄTT
- T1 TILFÄLLIG NYTT JANDERÄTT FÖR ARBETSOMRÅDE
- T2 TILFÄLLIG NYTT JANDERÄTT FÖR ETABLERING OCH TILFÄLLIGA UPPLAG

TILFÄLLIG NYTT JANDERÄTT GÄLLER FRÅN BYGGSTART TILL 6 MÅNADER EFTER GODKÄND SLUTBESIKTNING

GRÄNS FÖR VÄGOMRÅDE
--- AVGRÄNSNING MELLAN OLIKA TYPER AV MARKANSPRÅK

SKYDDÄTGÅRD OCH FÖRSKITTIGHETSMÅTT

- ● ● ● MÅRKERING AV SKYDDÄTGÅRD
- Sk1 FÖRDRÖJNINGSMAGASIN FÖR DAGVATTEN

NYA ANLÄGGNINGAR

- NY VÄGKANT
- NY VÄGMÄRKESSTOLPE MED SKYLT
- NYTT BRÖRÄCKE
- NYTT VÄGRÄCKE
- NY CENTRUMLINJE MED LÄNGDMÄTNING OCH HÖJD
- NY GC-VÄG
- NY GC-VÄG MED MÖJLIGHET TILL LASTNING AV BETOR

ÖVRIGA BETECKNINGAR PÅ PLANKARTA

- BEFINTLIG VÄGKANT
- BEFINTLIG VÄGMITT
- BEFINTLIG JÄRNVÄGMITT
- BEFINTLIG VÄGRÄCKE
- BEFINTLIG TRUMMA
- TRAKTGRÄNS
- FASTIGHETSGRÄNS
- BESTÄMMELEGRÄNS
- OBJEKT INOM VÄGPLANEN SOM BERÖRS AV GENERELLT BIOTOPSKYDD
- FASTIGHETSBEDECKNING

TROLLENÄS TRAKTNAMN
STRANDSKYDD
FORNLÄMNINGSOMRÅDE
VÄGMÄRKESSTOLPE MED SKYLT
ATR-KAMERA
TRÄD
BELYSNINGSTOLPE
NEDSTIGNINGS-/ DAGVATTENBRUNN
ELSKÅP
SERVITUT
GA ANLÄGGNING
LEDNÄTT

VERKSAMHET/ÅTGÄRDER SOM UNDANTAS FRÅN FÖRBUD ENLIGT MILJÖBALKEN

FÖRBUDEN MOT ÅTGÄRDER INOM GENERELLT BIOTOPSKYDDSONOMRÅDE ENLIGT (7:11 2 ST MB) GÄLLER INTE BYGGANDE AV ALLMAN VÄG

FÖRBUDEN MOT ÅTGÄRDER INOM STRANDSKYDDSONOMRÅDE ENLIGT (7:15 MB) GÄLLER INTE BYGGANDE AV ALLMAN VÄG

SKYLDIGHETEN ATT GÖRA ANMÄLAN FÖR SAMRÅD ENLIGT (12:6 MB) GÄLLER INTE FÖR DE VERKSAMHETER SOM BEHOVS FÖR ATT BYGGA VÄGEN SOM FASTSTÄLLS OCH INGÅR I VÄGOMRÅDE FÖR ALLMAN VÄG ELLER OMRÅDE FÖR TILFÄLLIG NYTT JANDERÄTT

DATUM FASTIGHETSKARTA: 2024-01-15
DATUM GRUNDKARTA: 2024-01-15

KOORDINATSYSTEM
PLANSYSTEM: SWEREF 99 13 30
HÖJDSYSTEM: RH 2000

TYP AV PLAN
VÄGPLAN

GRANSKNINGSSTATUS / SYFTE
SAMRÅDSHANDLING

DATUM 2024-05-17
LEVERANS / ÄNDRINGS-PM

PROJEKT
VÄG 17 TROLLENÄS - ESLÖV NY GÅNG- OCH CYKELVÄG

DELOMRÅDE / BANDDEL
1 TROLLENÄS-ESLÖV

ANLÄGGNINGSDEN
00 GEMENSAMT

OBJEKTNUMMER / KM 177296

BESTÄLLARE TRAFIKVERKET

KONSTRUKTIONSNUMMER

LEVERANTÖR REJLERS

SKAPAD AV H.KHAYOON UPPRAGSNUMMER 179509

GODKÄND AV I.JABUR ÄNDRING CIVIL

RITNINGSTYP PLANRITNING

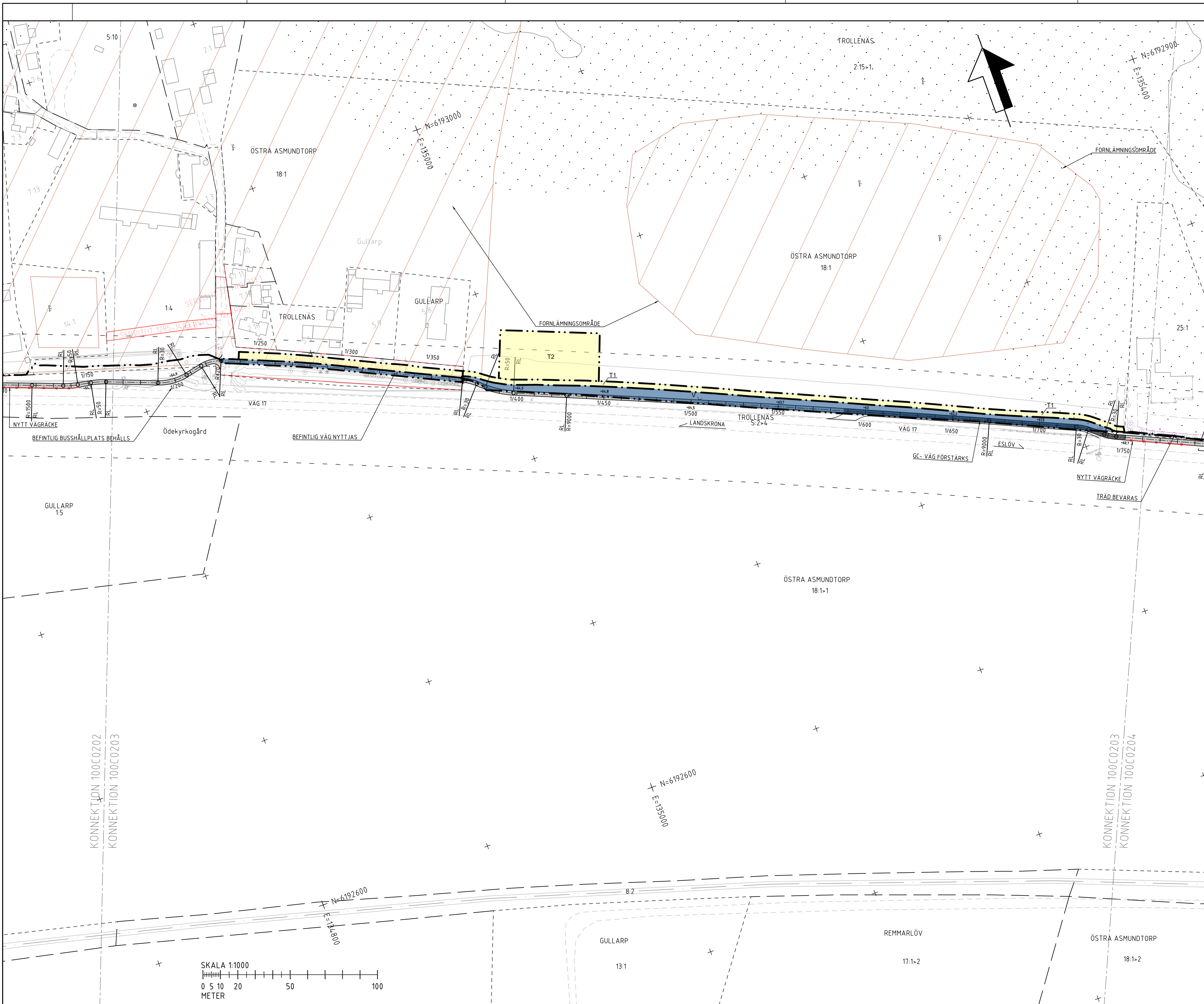
TEKNIKOMRÅDE / INNEHÅLL

TEKNIKÖVERGRIPANDE

BESKRIVNING
PLANKARTA
KM 0/600 - 1/200

SKALA 1:1000
FORMAT A1
FÖRVALTNINGSNUMMER

RITNINGSNUMMER 1 00 C 02 02
BLAD NÄSTA BLAD BET



TECKENFÖRKLARING

GRANSER OCH MARKANSPRÅK

- V NYTT VÄGOMRÅDE MED VÄGRÄTT
- Vi NYTT VÄGOMRÅDE MED INSKRÄNT VÄGRÄTT
- T1 TILLFÄLLIG NYTT JANDERÄTT FÖR ARBETSOMRÅDE
- T2 TILLFÄLLIG NYTT JANDERÄTT FÖR ETABLERING OCH TILLFÄLLIGA UPPLAG

TILLFÄLLIG NYTT JANDERÄTT GÄLLER FRÅN BYGGSTART TILL 6 MÅNADER EFTER GODKÄND SLUTBESIKTNING
 GRANS FÖR VÄGOMRÅDE
 AVGRÄNSNING MELLAN OLIKA TYPER AV MARKANSPRÅK

SKYDDÅTGÅRD OCH FÖRSKITTIGHETSÅTT

- MARKERING AV SKYDDÅTGÅRD
- FÖRDRÖJNINGSMAGASIN FÖR DAGVATTEN

NYA ANLÄGGNINGAR

- NY VÄGKANT
- NY VÄGMÄRKESSTOLPE MED SKYLTT
- NYTT BRORÄCKE
- NYTT VÄGRÄCKE
- NY CENTRUMLINJE MED LÅNGDMÄTNING OCH HÖJD
- NY GC-VÄG
- NY GC-VÄG MED MÖJLIGHET TILL LASTNING AV BETOR

ÖVRIGA BETECKNINGAR PÅ PLANKARTA

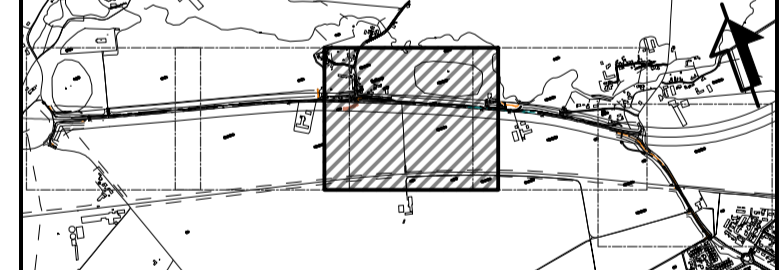
- BEFINTLIG VÄGKANT
- BEFINTLIG VÄGMITT
- BEFINTLIG JÄRNVÄGMITT
- BEFINTLIG VÄGRÄCKE
- BEFINTLIG TRUMMA
- TRAKTGRÄNS
- FASTIGHETSGRÄNS
- BESTÄMMESEGRÄNS
- OBJEKT INOM VÄGPLANEN SOM BERÖRS AV GENERELLT BIOTOPSKYDD
- FASTIGHETSBEDECKNING
- 2:15-1 TRAKTNAMN
- STRANDSKYDD
- FORNÄMNINGSOMRÅDE
- VÄGMÄRKESSTOLPE MED SKYLTT
- ATR-KAMERA
- TRÄD
- BELYSNINGSTOLPE
- NEDSTIGNINGS-/ DAGVATTENBRUNN
- ELSKÅP
- RÄTTIGHETER

SERVIUT GA ANLÄGGN LEDNÄTT

VERKSAMHET/ÅTGÄRDER SOM UNDTAS FRÅN FÖRBUD ENLIGT MILJÖBALKEN

FÖRBUDEN MOT ÅTGÄRDER INOM GENERELLT BIOTOPSKYDD SOMRÅDE ENLIGT (7:11 2 ST MB) GÄLLER INTE BYGGANDE AV ALLMAN VÄG
 FÖRBUDEN MOT ÅTGÄRDER INOM STRANDSKYDD SOMRÅDE ENLIGT (7:15 MB) GÄLLER INTE BYGGANDE AV ALLMAN VÄG
 SKYDDIGHETEN ATT GÖRA ANMÄLAN FÖR SAMRÅD ENLIGT (12:6 MB) GÄLLER INTE FÖR DE VERKSAMHETER SOM BEHOVS FÖR ATT BYGGA VÄGEN SOM FASTSTÄLLS OCH INGÅR I VÄGOMRÅDE FÖR ALLMAN VÄG ELLER OMRÅDE FÖR TILLFÄLLIG NYTT JANDERÄTT
DATUM FASTIGHETSKARTA: 2024-01-15
DATUM GRUNDKARTA: 2024-01-15

KOORDINATSYSTEM



TYP AV PLAN VÄGPLAN

GRANSKNINGSSTATUS / SYFTE

HANDLINGSTYP SAMRÅDSHANDLING

DATUM 2024-05-17 LEVERANS / ÄNDRINGS-PM

PROJEKT VÄG 17 TROLLENÄS - ESLÖV NY GÅNG- OCH CYKELVÄG

DELOMRÅDE / BANDEL 1 TROLLENÄS-ESLÖV

ANLÄGGNINGSTYP 00 GEMENSAMT

OBJEKTNUMMER / KM 177296 KONSTRUKTIONNUMMER

BESTÄLLARE LEVERANTÖR

TRAFIKVERKET **REJLERS**

SKAPAD AV H.KHAYOON UPPRAGSNUMMER 179509

GODKÄND AV I.JABUR ÄNDRING CIVIL

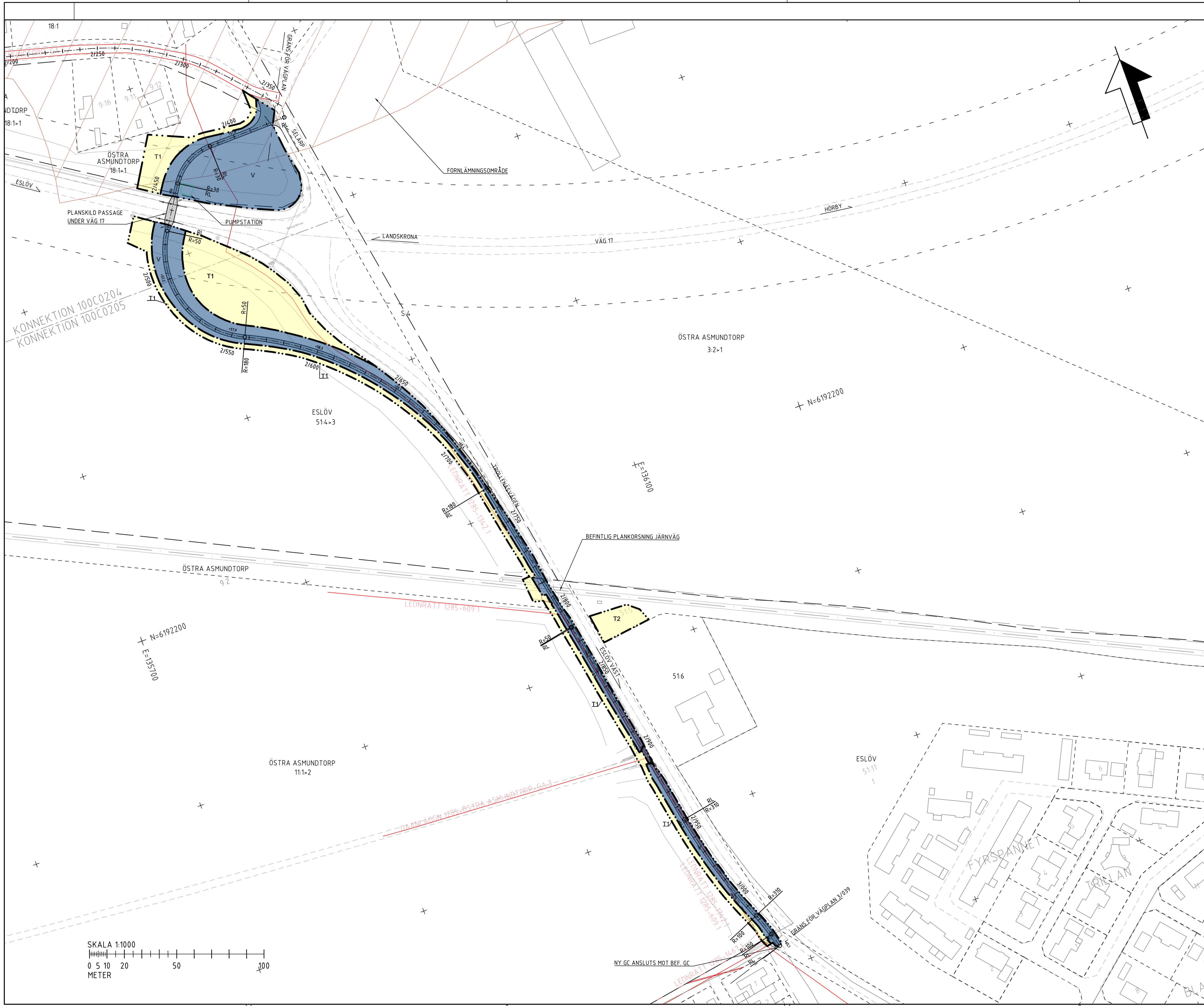
RITNINGSTYP PLANRITNING

TEKNIKOMRÅDE / INNEHÅLL TEKNIKÖVERGRIPANDE

BESKRIVNING PLANKARTA KM 1/200 - 1/800

SKALA 1:1000 FORMAT A1 FÖRVALTNINGSNUMMER
 RITNINGSNUMMER 1 00 C 02 03 BLAD NÄSTA BLAD BET

2024-05-18 10:07
 2024-05-18 09:50
 2024-05-17 09:40
 2024-05-17 09:30
 2024-05-17 09:20
 2024-05-17 09:10
 2024-05-17 09:00
 2024-05-17 08:50
 2024-05-17 08:40
 2024-05-17 08:30
 2024-05-17 08:20
 2024-05-17 08:10
 2024-05-17 08:00
 2024-05-17 07:50
 2024-05-17 07:40
 2024-05-17 07:30
 2024-05-17 07:20
 2024-05-17 07:10
 2024-05-17 07:00
 2024-05-17 06:50
 2024-05-17 06:40
 2024-05-17 06:30
 2024-05-17 06:20
 2024-05-17 06:10
 2024-05-17 06:00
 2024-05-17 05:50
 2024-05-17 05:40
 2024-05-17 05:30
 2024-05-17 05:20
 2024-05-17 05:10
 2024-05-17 05:00
 2024-05-17 04:50
 2024-05-17 04:40
 2024-05-17 04:30
 2024-05-17 04:20
 2024-05-17 04:10
 2024-05-17 04:00
 2024-05-17 03:50
 2024-05-17 03:40
 2024-05-17 03:30
 2024-05-17 03:20
 2024-05-17 03:10
 2024-05-17 03:00
 2024-05-17 02:50
 2024-05-17 02:40
 2024-05-17 02:30
 2024-05-17 02:20
 2024-05-17 02:10
 2024-05-17 02:00
 2024-05-17 01:50
 2024-05-17 01:40
 2024-05-17 01:30
 2024-05-17 01:20
 2024-05-17 01:10
 2024-05-17 01:00
 2024-05-17 00:50
 2024-05-17 00:40
 2024-05-17 00:30
 2024-05-17 00:20
 2024-05-17 00:10
 2024-05-17 00:00



TECKENFÖRKLARING
GRÄNSER OCH MARKANSPRÅK

- V NYTT VÄGOMRÅDE MED VÄGRÄTT
- Vi NYTT VÄGOMRÅDE MED INSKRÄNT VÄGRÄTT
- T1 TILLFÄLLIG NYTT JANDERÄTT FÖR ARBETSOMRÅDE
- T2 TILLFÄLLIG NYTT JANDERÄTT FÖR ETABLERING OCH TILLFÄLLIGA UPPLAG

TILLFÄLLIG NYTT JANDERÄTT GÄLLER FRÅN BYGGSTART TILL 6 MÅNADER EFTER GODKÄND SLUTBESIKTNING

GRÄNS FÖR VÄGOMRÅDE

AVGRÄNSNING MELLAN OLIKA TYPER AV MARKANSPRÅK

SKYDDÅTGÄRD OCH FÖRSKIKTIGHETSMÅTT

- MÄRKING AV SKYDDÅTGÄRD
- Sk1 FÖRDRÖJNINGSMAGASIN FÖR DAGVATTEN

NYA ANLÄGGNINGAR

- NY VÄGKANT
- NY VÄGMÄRKESSTOLPE MED SKYLTT
- NYTT BRÖRÄCKE
- NYTT VÄGRÄCKE
- NY CENTRUMLINJE MED LÄNGDMÄTNING OCH HÖJD
- NY GC-VÄG
- NY GC-VÄG MED MÖJLIGHET TILL LASTNING AV BETOR

ÖVRIGA BETECKNINGAR PÅ PLANKARTA

- BEFINTLIG VÄGKANT
- BEFINTLIG VÄGMITT
- BEFINTLIG JÄRNVÄGMITT
- BEFINTLIG VÄGRÄCKE
- BEFINTLIG TRUMMA
- TRAKTGRÄNS
- FASTIGHETSGRÄNS
- BESTÄMMELSEGRÄNS
- OBJEKT INOM VÄGPLANEN SOM BERÖRS AV GENERELLT BIOTOPSKYDD
- FASTIGHETSBEDECKNING

2:15-1

TROLLENÄS

- TRAKTNAMN
- STRANDSKYDD
- FORNLÄMNINGSOMRÅDE
- VÄGMÄRKESSTOLPE MED SKYLTT
- ATR-KAMERA
- TRÄD
- BELYSNINGSTOLPE
- NEDSTIGNINGS- / DAGVATTENBRUNN
- ELSKÅP

—SERVITUT

GA ANLÄGGN

LEDNRÄTT

VERKSAMHET/ÅTGÄRDER SOM UNDANTAS FRÅN FÖRBUD ENLIGT MILJÖBALKEN

FÖRBUDEN MOT ÅTGÄRDER INOM GENERELLT BIOTOPSKYDD SOMRÅDE ENLIGT (7:11 2 ST MB) GÄLLER INTE BYGGANDE AV ALLMAN VÄG

FÖRBUDEN MOT ÅTGÄRDER INOM STRANDSKYDD SOMRÅDE ENLIGT (7:15 MB) GÄLLER INTE BYGGANDE AV ALLMAN VÄG

SKYLDIGHETEN ATT GÖRA ANMÄLAN FÖR SAMRÅD ENLIGT (12:6 MB) GÄLLER INTE FÖR DE VERKSAMHETER SOM BEHOVS FÖR ATT BYGGA VÄGEN SOM FASTSTÄLLS OCH INGÅR I VÄGOMRÅDE FÖR ALLMAN VÄG ELLER OMRÅDE FÖR TILLFÄLLIG NYTT JANDERÄTT

DATUM FASTIGHETSKARTA: 2024-01-15

DATUM GRUNDKARTA: 2024-01-15

KOORDINATSYSTEM

PLANSYSTEM: SWEREF 99 13 30

HÖJDSYSTEM: RH 2000

TYP AV PLAN

VÄGPLAN

GRANSKNINGSSTATUS / SYFTE

HANDLINGSTYP

SAMRÅDSHANDLING

DATUM: 2024-05-17

LEVERANS / ÄNDRINGS-PM

OBJEKT

VÄG 17 TROLLENÄS - ESLÖV NY GÅNG- OCH CYKELVÄG

DELOMRÅDE / BANDEL

1 TROLLENÄS-ESLÖV

ANLÄGGNINGSGRUPP

00 GEMENSAMT

OBJEKTNUMMER / KM

177296

KONSTRUKTIONNUMMER

BESTÄLLARE

LEVERANTÖR

TRAFIKVERKET

REJLERS

SKAPAD AV

H.KHAYOON

UPPRAGSNUMMER

179509

GODKÄND AV

I.JABUR

ÄNDRING

CIVIL

RITNINGSTYP

PLANRITNING

TEKNIKOMRÅDE / INNEHÅLL

TEKNIKÖVERGRIPANDE

BESKRIVNING

PLANKARTA

KM 2/400 - 2/900

SKALA

1:1000

FORMAT

A1

FÖRVALTNINGSNUMMER

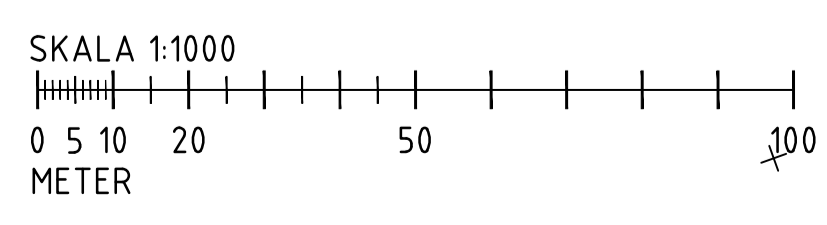
RITNINGNUMMER

1 00 C 02 05

BLAD

NÄSTA BLAD

BET



2024-04-23 09:50	MODELL V 00005611
2024-04-23 11:36	MODELL V 00005611
2024-04-23 15:52	MODELL V 00005611
2024-04-23 17:50	MODELL V 00005611
2024-04-24 06:28	MODELL V 00005611
2024-04-23 09:50	MODELL V 00005611
2024-04-23 11:36	MODELL V 00005611
2024-04-23 15:52	MODELL V 00005611
2024-04-23 17:50	MODELL V 00005611
2024-04-24 06:28	MODELL V 00005611