

**TECKENFÖRKLARING**

ALLMÄNT  
 KOORDINATSYSTEM I PLAN: SWEREF 99 12 00  
 HÖJDSYSTEM: RH 2000

PLANBESTÄMMELSER

MARKANSPRÅK

- GRÄNS FÖR VÄGOMRÅDE
- AVGRÄNSNING MELLAN OLIKA TYPER AV MARKANSPRÅK
- V NYTT VÄGOMRÅDE MED VÄGRÄTT
- T TILLFÄLLIG NYTTJÄNDERÄTT

T1 AVSEENDE BYGGANDE AV VÄG, UPPLAG AV JORDMASSOR, FÖRBLEDNING AV TRAFIK GÄLLER TILL GODKÄND SLUTBESKTNING OCH 6 MÅNADER FRAMÅT

T2 AVSEENDE ETABLERING OCH UPPLAGSYTOR, GÄLLER TILL GODKÄND SLUTBESKTNING OCH 6 MÅNADER FRAMÅT

T3 AVSEENDE ÅTKOMST TILL FORNLÄMNING VID ARKEOLOGISK SLUTUNDERSÖKNING, GÄLLER TILL 3 MÅNADER EFTER BYGGESTART

SKYDDÅTGÄRDER OCH FÖRSIKTIGHETSMÅTT

- MARKERING AV SKYDDÅTGÄRD
- SK1 ERBJUDANDE OM BULLERSKYDDÅTGÄRD UTANFÖR VÄGOMRÅDE I FORM AV FASADÅTGÄRD
- SK2 ERBJUDANDE OM BULLERSKYDDÅTGÄRD UTANFÖR VÄGOMRÅDE I FORM AV LOKALT SKYDD AV UTEPLATS

SKYDDSMRÅDE ENLIGT MILJÖBALKEN

- GENERELLA BÖTOPSKYDD
- GRÄNS FÖR STRANDSKYDD
- STRANDSKYDDSMRÅDE

VERKSAMHETER/ÅTGÄRDER SOM UNDANTAS FRÅN FÖRBUD ENLIGT MILJÖBALKEN

FÖRBUDEN SOM AVSER VERKSAMHET ELLER ÅTGÄRD INOM GENERellt BÖTOPSKYDDAT OMRÅDE (7:11 2 ST. MB) GÄLLER INTE BYGGANDE AV ALLMÄN VÄG

FÖRBUDEN MOT ÅTGÄRDER INOM STRANDSKYDDSMRÅDE I 7:15 MB GÄLLER INTE BYGGANDE AV ALLMÄN VÄG

SKYLDIGHETEN ATT GÖRA ANMÄLAN FÖR SAMRÅD ENLIGT 126 MB GÄLLER INTE FÖR DE VERKSAMHETER OCH ÅTGÄRDER SOM BEHOVS FÖR ATT BYGGA VÄGEN OCH SOM FASTSTÄLLS OCH INDRAS I VÄGOMRÅDE FÖR ALLMÄN VÄG ELLER OMRÅDE FÖR TILLFÄLLIG NYTTJÄNDERÄTT

SÄRSKILDA BESLUT SOM TAS I SAMBAND MED FASTSTÄLLELSE AV VÄGPLAN

- INDRAGNING AV VÄG FRÅN ALLMÄNT UNDERHÅLL

ÖVRIGA BETECKNINGAR PÅ PLANKARTAN

- NY VÄG, VÄGBANEKANTER MED LÄNGDMÄTNING OCH HÖJDSÄTTNING
- NYTT VÄGRÄCKE
- TRAKTGRÄNS
- FASTIGHETSGRÄNS
- KONNEKTIONSLINJE
- BOSTADSHUS
- ÖVRIG BYGGNAD

FASTIGHETSKARTAN DATERAD 2024-02-26

PLANNYCKEL

VARBERG 01/02 03/04 05/06 ULLARED

TYP AV PLAN: **VÄGPLAN**

GRANSKNINGSSTATUS / SYFTE

HANDLINGSTYP: **FASTSTÄLLELSEHANDLING**

DATUM: 2024-07-05 | LEVERANS / ÄNDRINGS-PM

OBJEKT: **VÄG 153 STIGNINGSFÄLT**

DELOMRÅDE / BANDEL: **YTRE HJÄRTARED**

ANLÄGGNINGSDEL: **VÄG 153**

OBJEKTNUMMER / KM: 168820 | KONSTRUKTIONNUMMER

BESTÄLLARE: **TRAFIKVERKET** | LEVERANTÖR: **SWECO**

SKAPAD AV: **A. HANSSON** | UPPDRAGSNUMMER: 30029273

GODKÄND AV: **M. PETERSSON** | ÄVDELNING

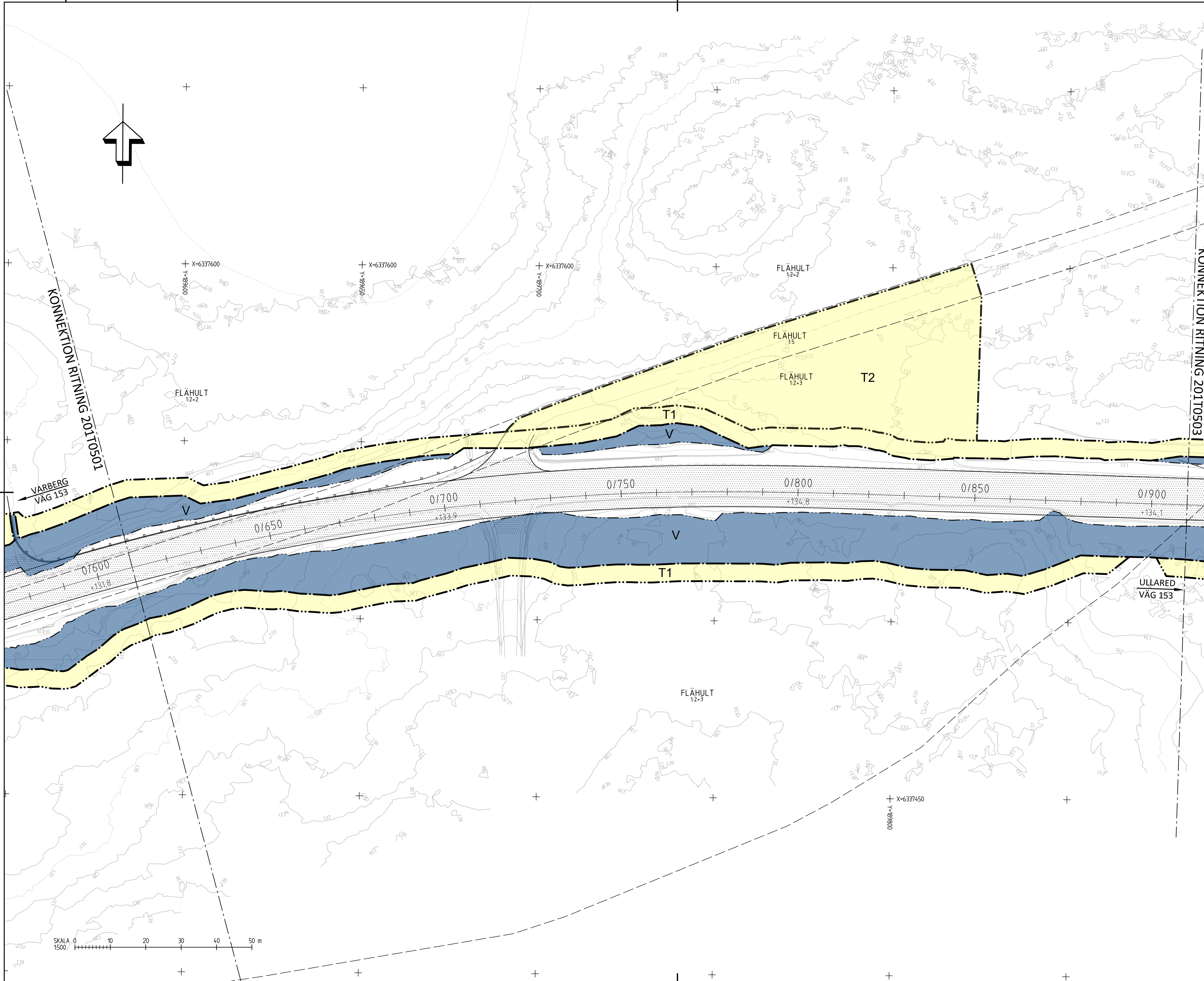
RITNINGSTYP: **PLANRITNING**

TEKNIKOMRÅDE / INNEHÅLL: **VÄGUTFORMNING OCH TRAFIK**

BESKRIVNING: **PLANKARTA KM 0/410 - 0/610**

SKALA: 1:500 | FORMAT: A1 | FÖRVALTNINGSNUMMER

RITNINGNUMMER: 201T0201 | BLAD: | NÄSTA BLAD: | BET:



### TECKENFÖRKLARING

**ALLMÄNT**  
 KOORDINATSYSTEM I PLAN: SWEREF 99 12 00  
 HÖJDSYSTEM: RH 2000

**PLANBESTÄMMLER**  
**MARKANSPRÅK**  
 - GRÄNS FÖR VÄGOMRÅDE  
 - AVGRÄNSNING MELLAN OLIKA TYPER AV MARKANSPRÅK  
**V** NYTT VÄGOMRÅDE MED VÄGRÄTT  
**T** TILLFÄLLIG NYTTJANDERÄTT

**T1** AVSEENDE BYGGANDE AV VÄG, UPPLAG AV JORDMASSOR, FÖRLEDDNING AV TRAFIK GÄLLER TILL GODKÄND SLUTBESKTNING OCH 6 MÅNADER FRAMÅT  
**T2** AVSEENDE ETABLERING OCH UPPLAGSYTOR, GÄLLER TILL GODKÄND SLUTBESKTNING OCH 6 MÅNADER FRAMÅT  
**T3** AVSEENDE ÅTKOMST TILL FORNLÄMNING VID ARKEOLOGISK SLUTUNDERSÖKNING, GÄLLER TILL 3 MÅNADER EFTER BYGGSTART

**SKYDDSÅTGÄRDER OCH FÖRSIKTIGHETSMÅTT**  
 - MARKERING AV SKYDDSÅTGÄRD  
**SK1** ERBJUDANDE OM BULLERSKYDDSÅTGÄRD UTANFÖR VÄGOMRÅDE I FORM AV FASADÅTGÄRD  
**SK2** ERBJUDANDE OM BULLERSKYDDSÅTGÄRD UTANFÖR VÄGOMRÅDE I FORM AV LOKALT SKYDD AV UTEPLATS

**SKYDDSOMRÅDE ENLIGT MILJÖBALKEN**  
 - GENERELLA BÖTOPSKYDD  
 - GRÄNS FÖR STRANDSKYDD  
 - STRANDSKYDDSOMRÅDE

**VERKSAMHETER/ÅTGÄRDER SOM UNDANTAS FRÅN FÖRBUD ENLIGT MILJÖBALKEN**  
 FÖRBUDEN SOM AVSER VERKSAMHETER ELLER ÅTGÄRD INOM GENERELLT BÖTOPSKYDDAT OMRÅDE (7:11 2 ST. MB) GÄLLER INTE BYGGANDE AV ALLMÄN VÄG  
 FÖRBUDEN MOT ÅTGÄRDER INOM STRANDSKYDDSOMRÅDE I 7:15 MB GÄLLER INTE BYGGANDE AV ALLMÄN VÄG  
 SKYLDIGHETEN ATT GÖRA ANMÄLAN FÖR SAMRÅD ENLIGT 12:6 MB GÄLLER INTE FÖR DE VERKSAMHETER OCH ÅTGÄRDER SOM BEHOVS FÖR ATT BYGGA VÄGEN OCH SOM FASTSTÄLLS OCH INGÅR I VÄGOMRÅDE FÖR ALLMÄN VÄG ELLER OMRÅDE FÖR TILLFÄLLIG NYTTJANDERÄTT

**SÄRSKILDA BESLUT SOM TAS I SAMBAND MED FASTSTÄLLELSE AV VÄGPLAN**  
 - INDRAGNING AV VÄG FRÅN ALLMÄNT UNDERHÅLL

**ÖVRIGA BETECKNINGAR PÅ PLANKARTAN**  
 - NY VÄG, VÄGBANEKANTER MED LÄNGDMÄTNING OCH HÖJDSÄTTNING  
 - NYTT VÄGRÄCKE  
 - TRAKTGRÄNS  
 - FASTIGHETSGRÄNS  
 - KONNEKTIONSLINJE  
 - BOSTADSHUS  
 - ÖVRIG BYGGNAD

FASTIGHETSKARTAN DATERAD 2024-02-26

**PLANNYCKEL**  
 - VARBERG  
 - ULLARED

**TYP AV PLAN**  
**VÄGPLAN**

**GRANSKNINGSSTATUS / SYFTE**  
**FASTSTÄLLELSEHANDLING**

**HANDLINGSTYP**  
 2024-07-05 LEVERANS / ÄNDRINGS-PM

**DATUM**  
 2024-07-05

**OBJEKT**  
**VÄG 153 STIGNINGSFÄLT**

**DELOMRÅDE / BANDEL**  
 YTTRE HJÄRTARED

**ANLÄGGNINGSDEL**  
 VÄG 153

**OBJEKTNUMMER / KM**  
 168820

**KONSTRUKTIONSNUMMER**  
 30029273

**BESTÄLLARE**  
**TRAFIKVERKET**

**LEVERANTÖR**  
**SWECO**

**SKAPAD AV**  
 A. HANSSON

**UPPRAGSNUMMER**  
 30029273

**GODKÄND AV**  
 M. PETERSSON

**ÄVDELNING**  
 PLANRITNING

**RITNINGSTYP**  
 PLANRITNING

**TEKNIKOMRÅDE / INNEHÅLL**  
 VÄGUTFORMNING OCH TRAFIK

**BESKRIVNING**  
 PLANKARTA  
 KM 0/610 - 0/910

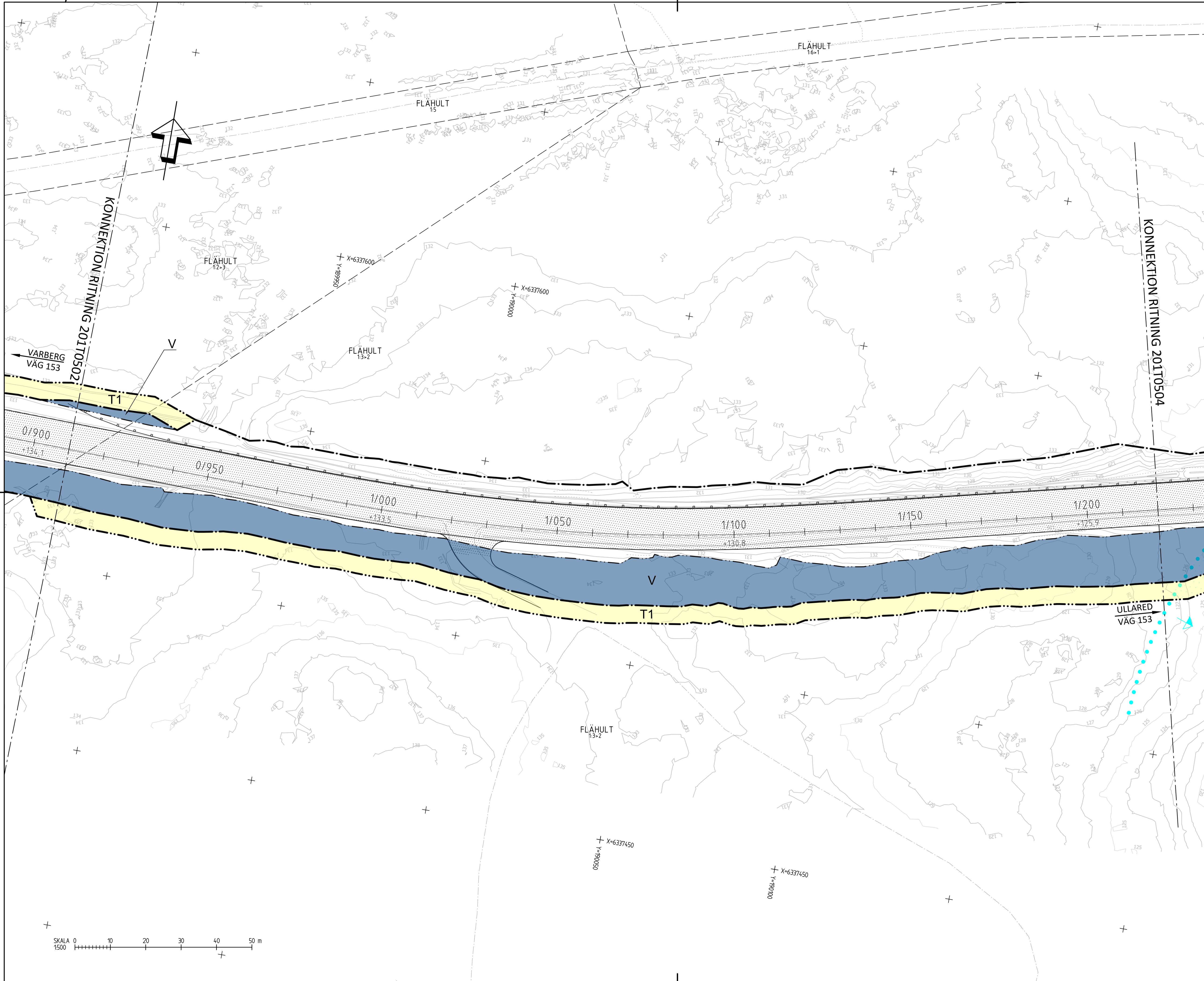
**SKALA**  
 1:500

**FORMAT**  
 A1

**FÖRVALTNINGSNUMMER**  
 201T0202

**RITNINGSNUMMER**  
 201T0202

**BLAD**  
 NÄSTA BLAD  
 BET



<b>TECKENFÖRKLARING</b>			
ALLMÄNT KOORDINATSYSTEM I PLAN: SWEREF 99 12 00 HÖJDSYSTEM: RH 2000			
PLANBESTÄMMELSER			
MARKANSPRÅK			
	GRÄNS FÖR VÄGOMRÅDE		
	AVGRÄNSNING MELLAN OLIKA TYPER AV MARKANSPRÅK		
	V NYTT VÄGOMRÅDE MED VÄGRÄTT		
	T TILLFÄLLIG NYTTJÄNDERÄTT		
T1	AVSEENDE BYGGANDE AV VÄG, UPPLAG AV JORDMASSOR, FÖRBEREDNING AV TRAFIK GÄLLER TILL GODKÄND SLUTBESKUTNING OCH 6 MÅNADER FRAMÅT		
T2	AVSEENDE ETABLERING OCH UPPLAGSYTOR, GÄLLER TILL GODKÄND SLUTBESKUTNING OCH 6 MÅNADER FRAMÅT		
T3	AVSEENDE ÅTKOMST TILL FORNLÄMNING VID ARKEOLOGISK SLUTUNDERSÖKNING, GÄLLER TILL 3 MÅNADER EFTER BYGGSTART		
SKYDDSÅTGÄRDER OCH FÖRSIKTIGHETSMÅTT			
	MARKERING AV SKYDDSÅTGÄRD		
SK1	ERBJUDANDE OM BULLERSKYDDSÅTGÄRD UTANFÖR VÄGOMRÅDE I FORM AV FASADÅTGÄRD		
SK2	ERBJUDANDE OM BULLERSKYDDSÅTGÄRD UTANFÖR VÄGOMRÅDE I FORM AV LOKALT SKYDD AV UTEPLATS		
SKYDDSSOMRÅDE ENLIGT MILJÖBALKEN			
	GENERELLA BÖTOPSKYDD		
	GRÄNS FÖR STRANDSKYDD		
	STRANDSKYDDSSOMRÅDE		
VERKSAMHETER/ÅTGÄRDER SOM UNDANTAS FRÅN FÖRBUD ENLIGT MILJÖBALKEN			
FÖRBUDEN SOM AVSER VERKSAMHET ELLER ÅTGÄRD INOM GENERELLT BÖTOPSKYDDAT OMRÅDE (7:11 2 ST. MB) GÄLLER INTE BYGGANDE AV ALLMÄN VÄG			
FÖRBUDEN MOT ÅTGÄRDER INOM STRANDSKYDDSSOMRÅDE I 7:15 MB GÄLLER INTE BYGGANDE AV ALLMÄN VÄG			
SKYLDIGHETEN ATT GÖRA ANMÄLAN FÖR SAMRÅD ENLIGT 126 MB GÄLLER INTE FÖR DE VERKSAMHETER OCH ÅTGÄRDER SOM BEHOVS FÖR ATT BYGGA VÄGEN OCH SOM FASTSTÄLLS OCH INGÅR I VÄGOMRÅDE FÖR ALLMÄN VÄG ELLER OMRÅDE FÖR TILLFÄLLIG NYTTJÄNDERÄTT			
SÄRSKILDA BESLUT SOM TAS I SAMBAND MED FASTSTÄLLELSE AV VÄGPLAN			
	INDRAGNING AV VÄG FRÅN ALLMÄNT UNDERHÅLL		
ÖVRIGA BETECKNINGAR PÅ PLANKARTAN			
	NY VÄG, VÄGBANEKANTER MED LÄNGDMÄTNING OCH HÖJDSÄTTNING		
	NYTT VÄGRÄCKE		
	TRAKTIGRÄNS		
	FASTIGHETSGRÄNS		
	KONNEKTIONSLINJE		
	BOSTADSHUS		
	ÖVRIG BYGGNAD		
FASTIGHETSKARTAN DATERAD 2024-02-26			
PLANNYCKEL			
	VARBERG		
	ULLARED		
TYP AV PLAN			
<b>VÄGPLAN</b>			
GRANSKNINGSSTATUS / SYFTE			
HANDLINGSTYP			
<b>FASTSTÄLLELSEHANDLING</b>			
DATUM	LEVERANS / ÄNDRINGS-PM		
2024-07-05			
OBJEKT			
<b>VÄG 153 STIGNINGSFÄLT</b>			
DELOMRÅDE / BANDEL			
YTTERE HJÄRTARED			
ANLÄGGNINGSDEL			
VÄG 153			
OBJEKTNUMMER / KM	KONSTRUKTIONNUMMER		
168820			
BESTÄLLARE	LEVERANTÖR		
SKAPAD AV	UPPRAGSNUMMER		
A. HANSSON	30029273		
GODKÄND AV	AVDELNING		
M. PETERSSON			
RITNINGSTYP			
PLANRITNING			
TEKNIKOMRÅDE / INNEHÅLL			
VÄGUTFORMNING OCH TRAFIK			
BESKRIVNING			
PLANKARTA			
KM 0/910 - 1/220			
SKALA	FORMAT	FÖRVALTNINGSNUMMER	
1:500	A1		
RITNINGNUMMER	BLAD	NÄSTA BLAD	BET
201T0203			

# TECKENFÖRLÄRNING

ALLMÄNT  
 KOORDINATSYSTEM I PLAN: SWEREF 99 12 00  
 HÖJDSYSTEM: RH 2000

## PLANBESTÄMMELSER

- MARKANSPRÅK
- GRÄNS FÖR VÄGOMRÅDE
  - AVGRÄNSNING MELLAN OLIKA TYPER AV MARKANSPRÅK
  - V NYTT VÄGOMRÅDE MED VÄGRÄTT

## T TILLFÄLLIG NYTTJÄNDERÄTT

- T1 AVSEENDE BYGGANDE AV VÄG, UPPLAG AV JORDMASSOR, FÖRBEDNING AV TRAFIK GÄLLER TILL GODKÄND SLUTBESKTNING OCH 6 MÅNADER FRAMÅT
- T2 AVSEENDE ETABLERING OCH UPPLAGSYTOR, GÄLLER TILL GODKÄND SLUTBESKTNING OCH 6 MÅNADER FRAMÅT
- T3 AVSEENDE ÅTKOMST TILL FORNLÄMNING VID ARKEOLOGISK SLUTUNDERSKÖNING, GÄLLER TILL 3 MÅNADER EFTER BYGGSTART

## SKYDDSÅTGÄRDER OCH FÖRSIKTIGHETSÅTGÄRDER

- MARKERING AV SKYDDSÅTGÄRD
- SK1 ERBJUDANDE OM BULLERSKYDDSÅTGÄRD UTANFÖR VÄGOMRÅDE I FORM AV FASADÅTGÄRD
- SK2 ERBJUDANDE OM BULLERSKYDDSÅTGÄRD UTANFÖR VÄGOMRÅDE I FORM AV LOKALT SKYDD AV UTEPLATS

## SKYDDSOMRÅDE ENLIGT MILJÖBALKEN

- GENERELLA BÖTOPSKYDD
- GRÄNS FÖR STRANDSKYDD
- STRANDSKYDDSOMRÅDE

VERKSAMHETER/ÅTGÄRDER SOM UNDANTAS FRÅN FÖRBUD ENLIGT MILJÖBALKEN  
 FÖRBUDEN SOM AVSER VERKSAMHETER ELLER ÅTGÄRD INOM GENERellt BÖTOPSKYDDAT OMRÅDE (7:11 2 ST. MB) GÄLLER INTE BYGGANDE AV ALLMÄN VÄG  
 FÖRBUDEN MOT ÅTGÄRD INOM STRANDSKYDDSOMRÅDE I 7:15 MB GÄLLER INTE BYGGANDE AV ALLMÄN VÄG

SKYLDIGHETEN ATT GÖRA ANMÄLAN FÖR SAMRÅD ENLIGT 12:6 MB GÄLLER INTE FÖR DE VERKSAMHETER OCH ÅTGÄRDER SOM BEHOVS FÖR ATT BYGGA VÄGEN OCH SOM FASTSTÄLLS OCH INDRAGS I VÄGOMRÅDE FÖR ALLMÄN VÄG ELLER OMRÅDE FÖR TILLFÄLLIG NYTTJÄNDERÄTT

## SÄRSKILDA BESLUT SOM TAS I SAMBAND MED FASTSTÄLLELSE AV VÄGPLAN

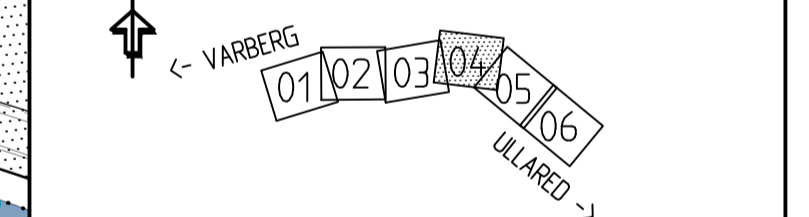
- INDRAGNING AV VÄG FRÅN ALLMÄNT UNDERHÅLL

## ÖVRIGA BETECKNINGAR PÅ PLANKARTAN

- NY VÄG, VÄGBANEKANTER MED LÄNGDMÄTNING OCH HÖJDSÄTTNING
- NYTT VÄGRÄCKE
- TRAKTGRÄNS
- FASTIGHETSGRÄNS
- KONNEKTIONSLINJE
- BOSTADSHUS
- ÖVRIG BYGGNAD

FASTIGHETSKARTAN DATERAD 2024-02-26

## PLANNYCKEL



# VÄGPLAN

GRANSKNINGSSTATUS / SYFTE

HANDLINGSTYP  
**FASTSTÄLLELSEHANDLING**

DATUM  
 2024-07-05

OBJEKT  
**VÄG 153 STIGNINGSFÄLT**

DELOMRÅDE / BANDEL  
**YTTRE HJÄRTARE**

ANLÄGGNINGSDEL  
**VÄG 153**

OBJEKTNUMMER / KM  
 168820

KONSTRUKTIONNUMMER  
 30029273

BESTÄLLARE  
**TRAFIKVERKET**

LEVERANTÖR  
**SWECO**

SKAPAD AV  
**A. HANSSON**

GODKÄND AV  
**M. PETERSSON**

RITNINGSTYP  
**PLANRITNING**

TEKNIKOMRÅDE / INNEHÅLL  
**VÄGUTFORMNING OCH TRAFIK**

BESKRIVNING  
**PLANKARTA**

SKALA  
**1:500**

FORMAT  
**A1**

FÖRVALTNINGSNUMMER  
 201T0204

BLAD  
 NÄSTA BLAD BET

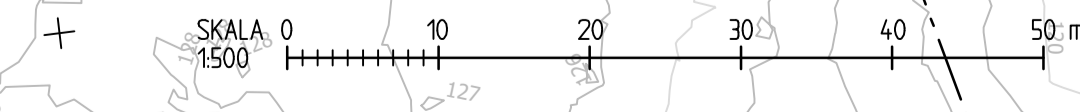
VÄG 823 FÖRESLÅS DRAS IN FRÅN ALLMÄNT UNDERHÅLL MELLAN KORSNING MED VÄG 153 I SYDVÄST OCH VÄG 821 I NORDÖST

KONNEKTION RITNING 201T0505

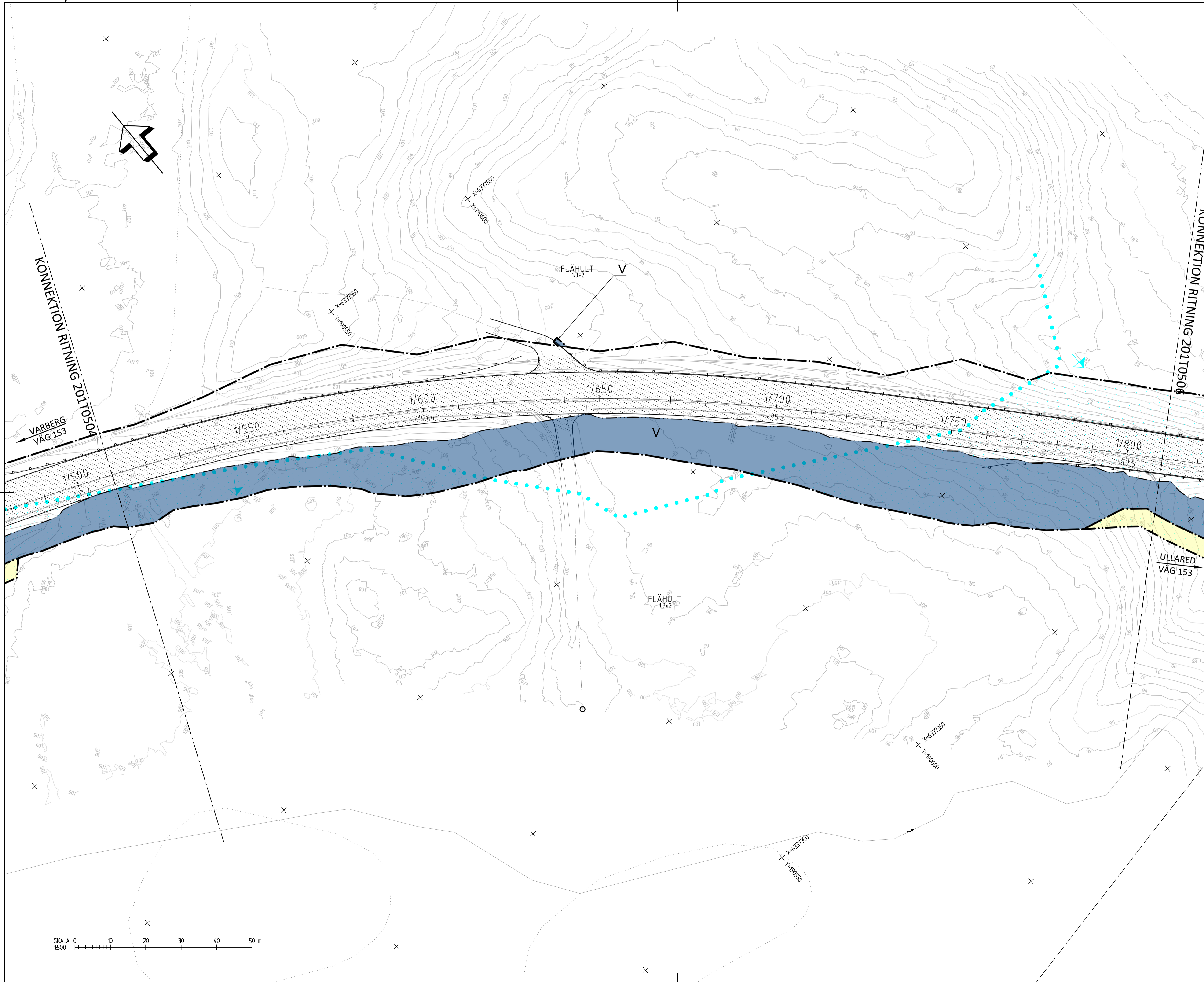
KONNEKTION RITNING 201T0503

VARBERG VÄG 153

ULLARED VÄG 153



2024-06-25 10:56	MODELL_COV00001
2024-06-25 10:56	MODELL_COV00001
2024-06-25 10:56	MODELL_COV00001
2024-06-25 10:56	MODELL_COV00001
2024-06-25 10:56	MODELL_COV00001
2024-06-25 10:56	MODELL_COV00001
2024-06-25 10:56	MODELL_COV00001
2024-06-25 10:56	MODELL_COV00001
2024-06-25 10:56	MODELL_COV00001
2024-06-25 10:56	MODELL_COV00001



**TECKENFÖRKLARING**

ALLMÄNT  
 KOORDINATSYSTEM I PLAN: SWEREF 99 12 00  
 HÖJDSYSTEM: RH 2000

PLANBESTÄMMELSER  
 MARKANSPRÅK  
 - - - GRÄNS FÖR VÄGOMRÅDE  
 - - - AVGRÄNSNING MELLAN OLIKA TYPER AV MARKANSPRÅK  
 V NYTT VÄGOMRÅDE MED VÄGRÄTT  
 T TILLFÄLLIG NYTTJÄNDERÄTT

T1 AVSEENDE BYGGANDE AV VÄG, UPPLAG AV JORDMASSOR, FÖRBLIBNING AV TRAFIK GÄLLER TILL GODKÄND SLUTBESKTNING OCH 6 MÅNADER FRAMÅT  
 T2 AVSEENDE ETABLERING OCH UPPLAGSYTOR, GÄLLER TILL GODKÄND SLUTBESKTNING OCH 6 MÅNADER FRAMÅT  
 T3 AVSEENDE ÅTKOMST TILL FORNLÄMNING VID ARKEOLOGISK SLUTUNDERSÖKNING, GÄLLER TILL 3 MÅNADER EFTER BYGGSTART

SKYDDSÅTGÄRDER OCH FÖRSIKTIGHETSMÅTT  
 - - - MARKERING AV SKYDDSÅTGÄRD  
 SK1 ERBJUDANDE OM BULLERSKYDDSÅTGÄRD UTANFÖR VÄGOMRÅDE I FORM AV FASADÅTGÄRD  
 SK2 ERBJUDANDE OM BULLERSKYDDSÅTGÄRD UTANFÖR VÄGOMRÅDE I FORM AV LOKALT SKYDD AV UTEPLATS

SKYDDSOMRÅDE ENLIGT MILJÖBALKEN  
 - - - GENERELLA BÖTOPSKYDD  
 - - - GRÄNS FÖR STRANDSKYDD  
 - - - STRANDSKYDDSOMRÅDE

VERKSAMHETER/ÅTGÄRDER SOM UNDANTAS FRÅN FÖRBUD ENLIGT MILJÖBALKEN  
 FÖRBUDEN SOM AVSER VERKSAMHETER ELLER ÅTGÄRDER INOM GENERELLT BÖTOPSKYDDAT OMÅRDE (7:11 2 ST. MB) GÄLLER INTE BYGGANDE AV ALLMÄN VÄG  
 FÖRBUDEN MOT ÅTGÄRDER INOM STRANDSKYDDSOMRÅDE I 7:15 MB GÄLLER INTE BYGGANDE AV ALLMÄN VÄG  
 SKYLDIGHETEN ATT GÖRA ANMÄLAN FÖR SAMRÅD ENLIGT 12:6 GÄLLER INTE FÖR DE VERKSAMHETER OCH ÅTGÄRDER SOM BEHOVS FÖR ATT BYGGA VÄGEN OCH SOM OMÅRDE FÖR TILLFÄLLIG NYTTJÄNDERÄTT

SÄRSKILDA BESLUT SOM TAS I SAMBAND MED FASTSTÄLLELSE AV VÄGPLAN  
 X X INDRAGNING AV VÄG FRÅN ALLMÄNT UNDERHÅLL

ÖVRIGA BETECKNINGAR PÅ PLANKARTAN  
 - - - NY VÄG, VÄGBANEKANTER MED LÄNGDMÄTNING OCH HÖJDSÄTTNING  
 - - - NYTT VÄGRÄCKE  
 - - - TRAKTGRÄNS  
 - - - FASTIGHETSGRÄNS  
 - - - KONNEKTIONSLINJE  
 - - - BOSTADSHUS  
 - - - ÖVRIG BYGGNAD

FASTIGHETSKARTAN DATERAD 2024-02-26

PLANNYCKEL  
 - - - VÄRBERG  
 - - - ULLARED

TYP AV PLAN  
**VÄGPLAN**

GRANSKNINGSSTATUS / SYFTE  
**FASTSTÄLLELSEHANDLING**

HANDLINGSTYP  
 DATUM: 2024-07-05  
 LEVERANS / ÄNDRINGS-PM

OBJEKT  
**VÄG 153 STIGNINGSFÄLT**

DELOMRÅDE / BANDEL  
**YTTERE HJÄRTARED**

ANLÄGGNINGSDEL  
**VÄG 153**

OBJEKTNUMMER / KM: 168820  
 KONSTRUKTIONNUMMER

BESTÄLLARE: **TRAFIKVERKET**  
 LEVERANTÖR: **SWECO**

SKAPAD AV: **A. HANSSON**  
 UPPDRAGSNUMMER: 30029273

GODKÄND AV: **M. PETERSSON**  
 ÄVDELNING

RITNINGSTYP  
**PLANRITNING**

TEKNIKOMRÅDE / INNEHÅLL  
**VÄGUTFORMNING OCH TRAFIK**

BESKRIVNING  
**PLANKARTA**  
 KM 1/510 - 1/810

SKALA: 1:500  
 FORMAT: A1  
 FÖRVALTNINGSNUMMER

RITNINGNUMMER: 201T0205  
 BLAD: NÄSTA BLAD: BET



**TECKENFÖRKLARING**

ALLMÄNT  
 KOORDINATSYSTEM I PLAN: SWEREF 99 12 00  
 HÖJDSYSTEM: RH 2000

PLANBESTÄMMELSER

MARKANSPRÅK

- GRÄNS FÖR VÄGOMRÅDE
- AVGRÄNSNING MELLAN OLIKA TYPER AV MARKANSPRÅK
- V** NYTT VÄGOMRÅDE MED VÄGRÄTT
- T** TILLFÄLLIG NYTTJÄNDERÄTT

T1 AVSEENDE BYGGANDE AV VÄG, UPPLAG AV JORDMASSOR, FÖRBELEDNING AV TRAFIK GÄLLER TILL GODKÄND SLUTBESKTNING OCH 6 MÅNADER FRAMÅT

T2 AVSEENDE ETABLERING OCH UPPLAGSYTOR, GÄLLER TILL GODKÄND SLUTBESKTNING OCH 6 MÅNADER FRAMÅT

T3 AVSEENDE ÅTKOMST TILL FORNLÄMNING VID ARKEOLOGISK SLUTUNDERSÖKNING, GÄLLER TILL 3 MÅNADER EFTER BYGGSTART

SKYDDSÅTGÄRDER OCH FÖRSIKTIGHETSMÅTT

- MARKERING AV SKYDDSÅTGÄRD
- SK1** ERBJUDANDE OM BULLERSKYDDSÅTGÄRD UTANFÖR VÄGOMRÅDE I FORM AV FASADÅTGÄRD
- SK2** ERBJUDANDE OM BULLERSKYDDSÅTGÄRD UTANFÖR VÄGOMRÅDE I FORM AV LOKALT SKYDD AV UTEPLATS

SKYDDSSOMRÅDE ENLIGT MILJÖBALKEN

- GENERELLA BÖTOPSKYDD
- GRÄNS FÖR STRANDSKYDD
- STRANDSKYDDSSOMRÅDE

VERKSAMHETER/ÅTGÄRDER SOM UNDANTAS FRÅN FÖRBUD ENLIGT MILJÖBALKEN

FÖRBUDEN SOM AVSER VERKSAMHET ELLER ÅTGÄRD INOM GENERELLT BÖTOPSKYDDAT OMRÅDE (7:11 2 ST. MB) GÄLLER INTE BYGGANDE AV ALLMÄN VÄG

FÖRBUDEN MOT ÅTGÄRDER INOM STRANDSKYDDSSOMRÅDE I 7:15 MB GÄLLER INTE BYGGANDE AV ALLMÄN VÄG

SKYLDIGHETEN ATT GÖRA ANMÄLAN FÖR SAMRÅD ENLIGT 126 MB GÄLLER INTE FÖR DE VERKSAMHETER OCH ÅTGÄRDER SOM BEHOVS FÖR ATT BYGGA VÄGEN OCH SOM FASTSTÄLLS OCH INDRAG I VÄGOMRÅDE FÖR ALLMÄN VÄG ELLER OMRÅDE FÖR TILLFÄLLIG NYTTJÄNDERÄTT

SÄRSKILDA BESLUT SOM TAS I SAMBAND MED FASTSTÄLLELSE AV VÄGPLAN

- INDRAGNING AV VÄG FRÅN ALLMÄNT UNDERHÅLL

ÖVRIGA BETECKNINGAR PÅ PLANKARTAN

- NY VÄG, VÄGBANEKANTER MED LÄNGDMÄTNING OCH HÖJDSÄTTNING
- NYTT VÄGRÄCKE
- TRAKTGRÄNS
- FASTIGHETSGRÄNS
- KONNEKTIONSLINJE
- BOSTADSHUS
- ÖVRIG BYGGNAD

FASTIGHETSKARTAN DATERAD 2024-02-26

PLANNYCKEL

↑ VARBERG  
 01 | 02 | 03 | 04 | 05 | 06  
 ULLARED ↓

TYP AV PLAN **VÄGPLAN**

GRANSKNINGSSTATUS / SYFTE

HANDLINGSTYP **FASTSTÄLLELSEHANDLING**

DATUM 2024-07-05 LEVERANS / ÄNDRINGS-PM

OBJEKT **VÄG 153 STIGNINGSFÄLT**

DELOMRÅDE / BANDEL **YTRE HJÄRTARED**

ANLÄGGNINGSDEL **VÄG 153**

OBJEKTNUMMER / KM 168820 KONSTRUKTIONSNUMMER

BESTÄLLARE **TRAFIKVERKET** LEVERANTÖR **SWECO**

SKAPAD AV **A. HANSSON** UPPDRAGSNUMMER 30029273

GODKÄND AV **M PETERSSON** ÄMDELNING

RITNINGSTYP **PLANRITNING**

TEKNIKOMRÅDE / INNEHÅLL **VÄGUTFORMNING OCH TRAFIK**

BESKRIVNING **PLANKARTA**

1:500

FORMAT **A1** FÖRVALTNINGSNUMMER

RITNINGSNUMMER 201T0206 BLAD NÄSTA BLAD BET