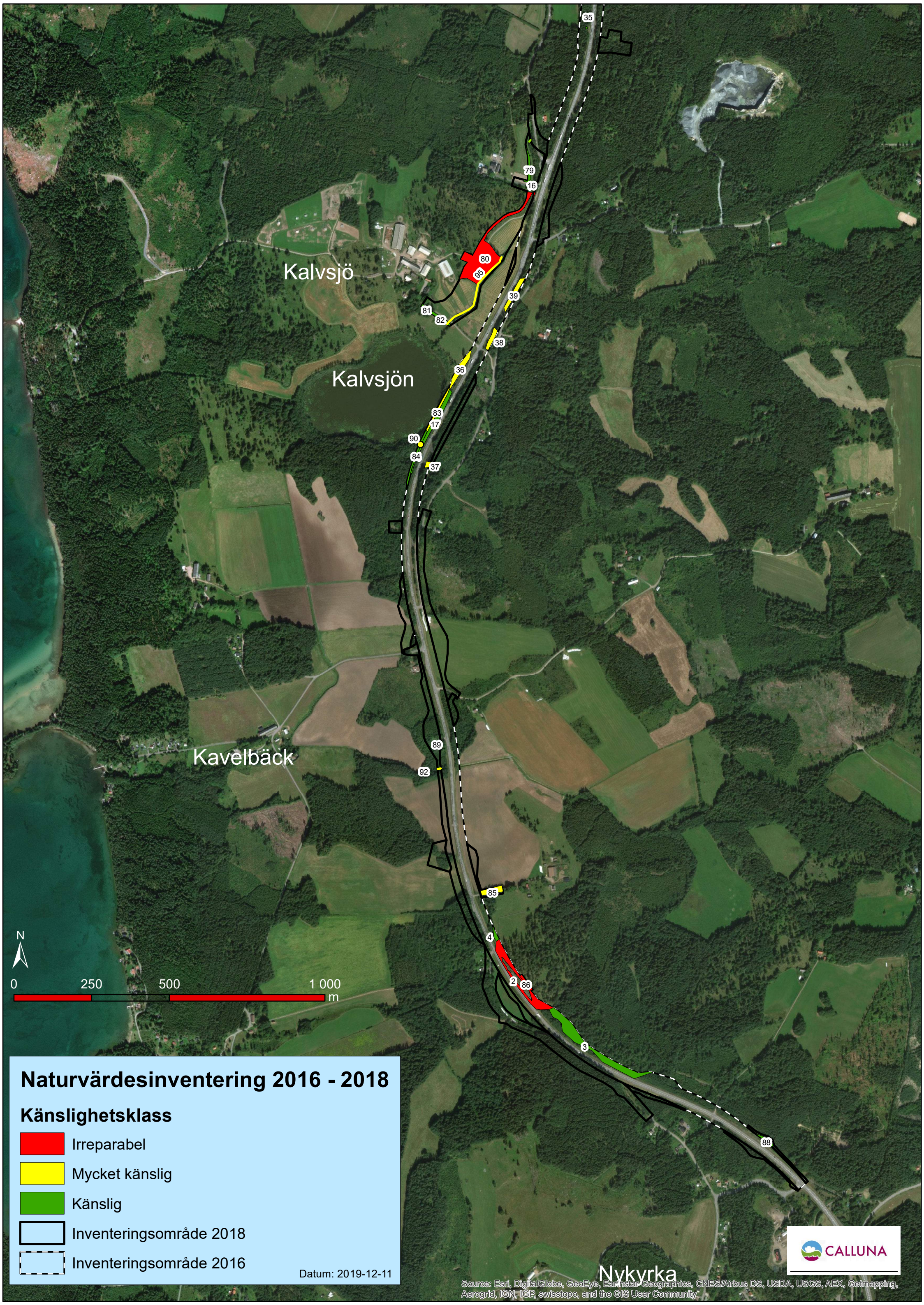
Naturvärdesinventering 2016 - 2018
Känslighetsklass
Irreparabel
Mycket känslig
Känslig
Inventeringsområde 2018
Inventeringsområde 2016
Datum: 2019-12-11
N
0
250
500
1 000
m
Kalvsjö
Kalvsjön
Kavelbäck
Nykyrka
35
79
16
80
95
39
81
82
38
36
83
17
90
84
37
89
92
85
4
2
86
3
88
CALLUNA
Source: Esri, DigitalGlobe, GeoEye, Earthstar Geographics, CNES/Airbus DS, USDA, USGS, AEX, Getmapping, Aerogrid, IGN, IGP, swisstopo, and the GIS User Community

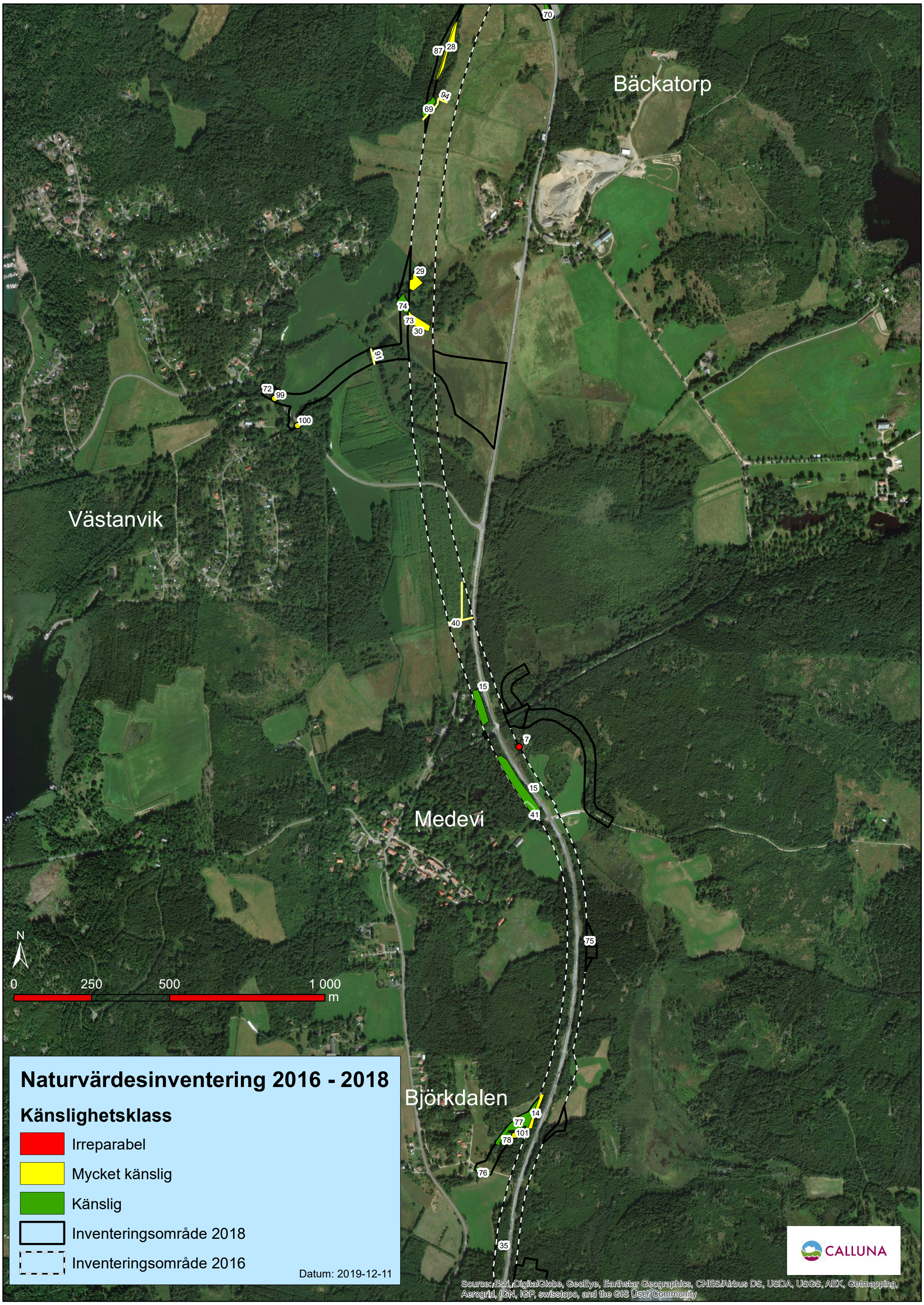
Bäckatorp
Västanvik
Medevi
Björkdalen
70
87
28
94
69
29
74
73
30
91
72
99
100
40
15
7
15
41
75
14
77
101
78
76
35
N
0
250
500
1 000
m
Naturvärdesinventering 2016 - 2018
Känslighetsklass
Irreparabel
Mycket känslig
Känslig
Inventeringsområde 2018
Inventeringsområde 2016
Datum: 2019-12-11
CALLUNA
Source: Esri, DigitalGlobe, GeoEye, Earthstar Geographics, CNES/Airbus DS, USDA, USGS, AEX, Getmapping, Aerogrid, IGN, IGP, swisstopo, and the GIS User Community

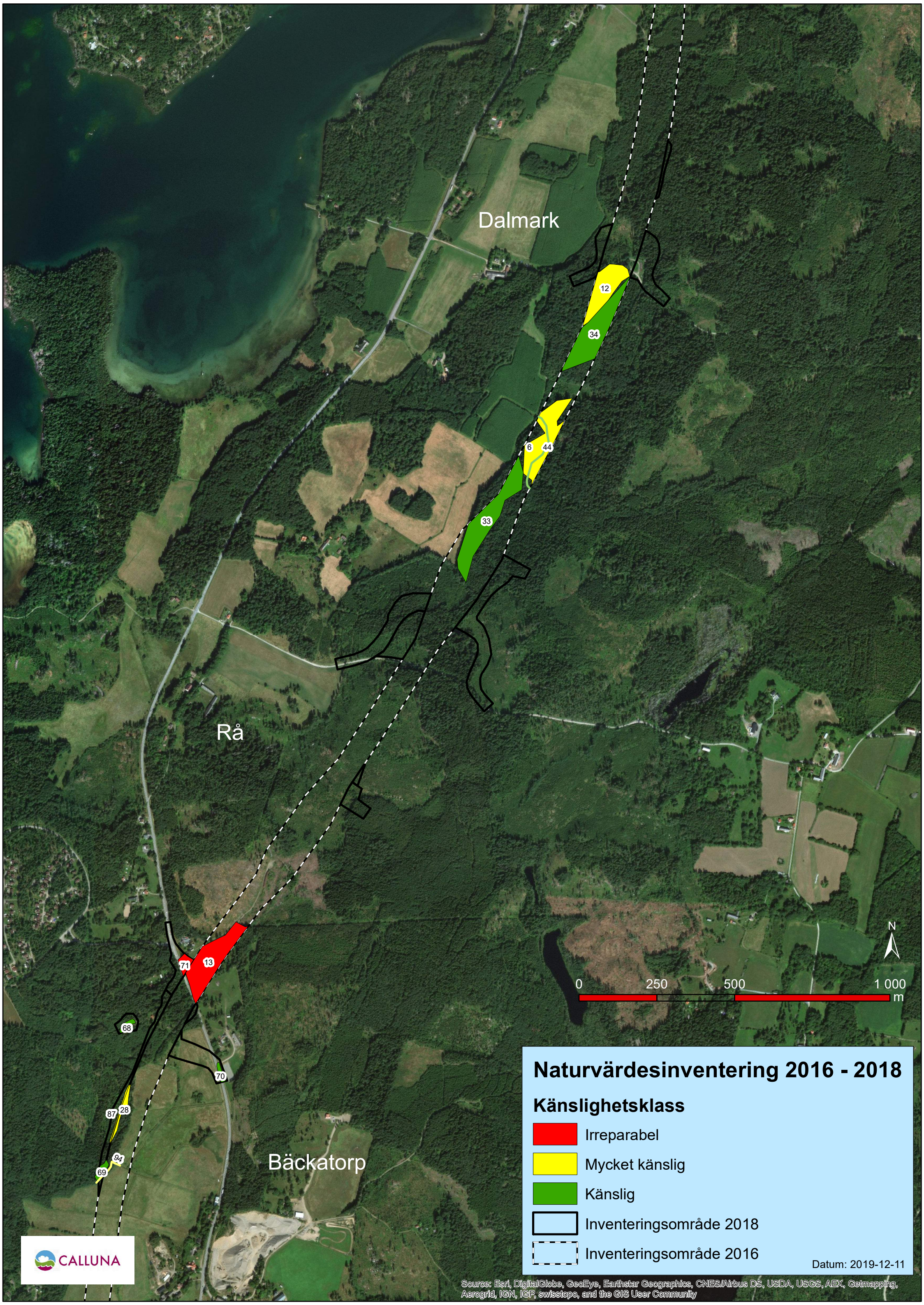
Dalmark
Rå
Bäckatorp
12
34
6
44
33
71
13
68
70
87
28
94
69
0
250
500
1 000
m
N
Naturvärdesinventering 2016 - 2018
Känslighetsklass
Irreparabel
Mycket känslig
Känslig
Inventeringsområde 2018
Inventeringsområde 2016
Datum: 2019-12-11
CALLUNA
Source: Esri, DigitalGlobe, GeoEye, Earthstar Geographics, CNES/Airbus DS, USDA, USGS, AEX, Getmapping, Aerogrid, IGN, IGP, swisstopo, and the GIS User Community

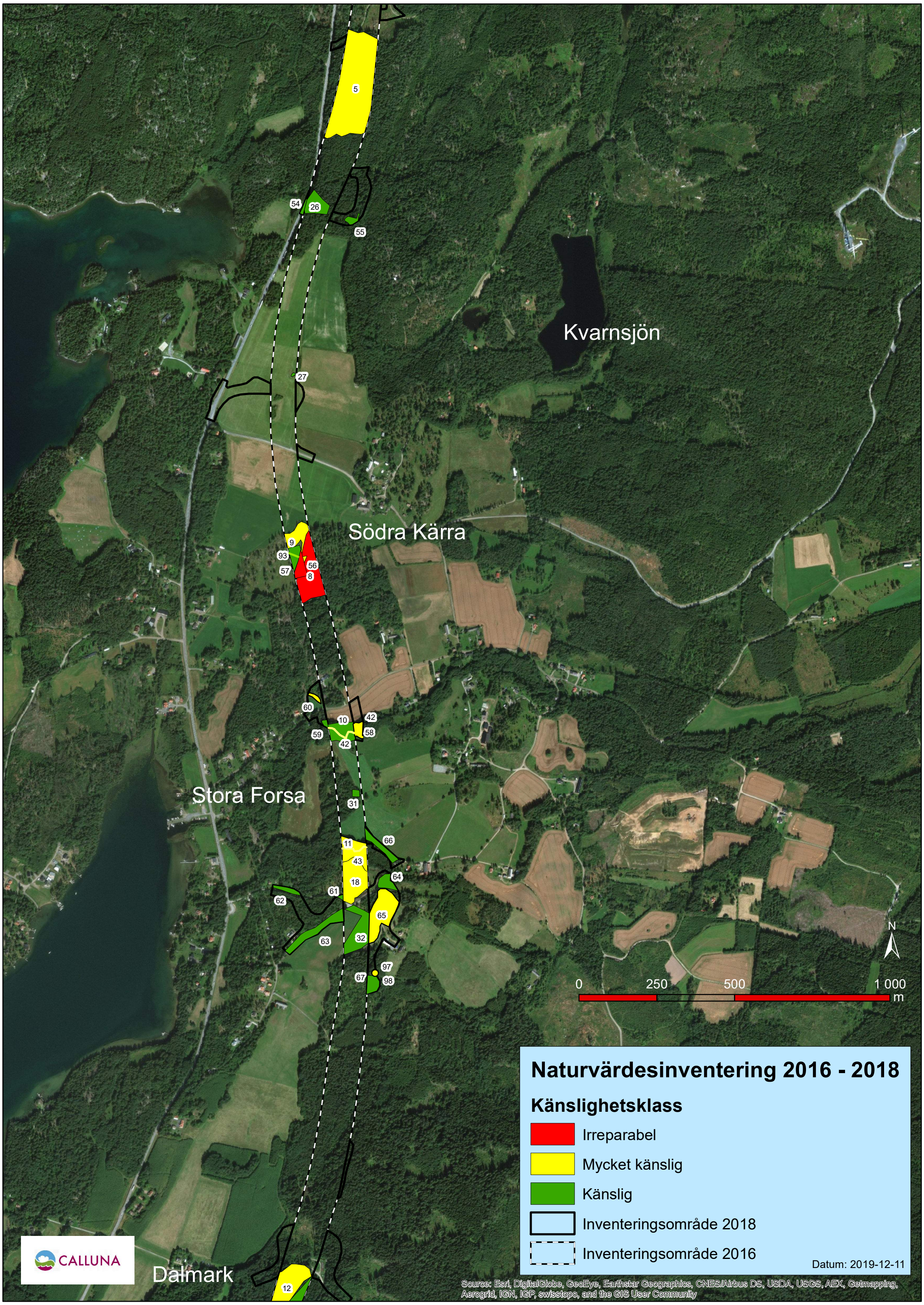
Kvarnsjön
Södra Kärra
Stora Forsa
Dalmark
5
54
26
55
27
9
93
57
56
8
60
10
42
59
42
58
31
11
43
18
66
64
61
62
65
63
32
97
67
98
12
N
0
250
500
1 000
m
Naturvärdesinventering 2016 - 2018
Känslighetsklass
Irreparabel
Mycket känslig
Känslig
Inventeringsområde 2018
Inventeringsområde 2016
Datum: 2019-12-11
CALLUNA
Source: Esri, DigitalGlobe, GeoEye, Earthstar Geographics, CNES/Airbus DS, USDA, USGS, AEX, Getmapping, Aerogrid, IGN, IGP, swisstopo, and the GIS User Community

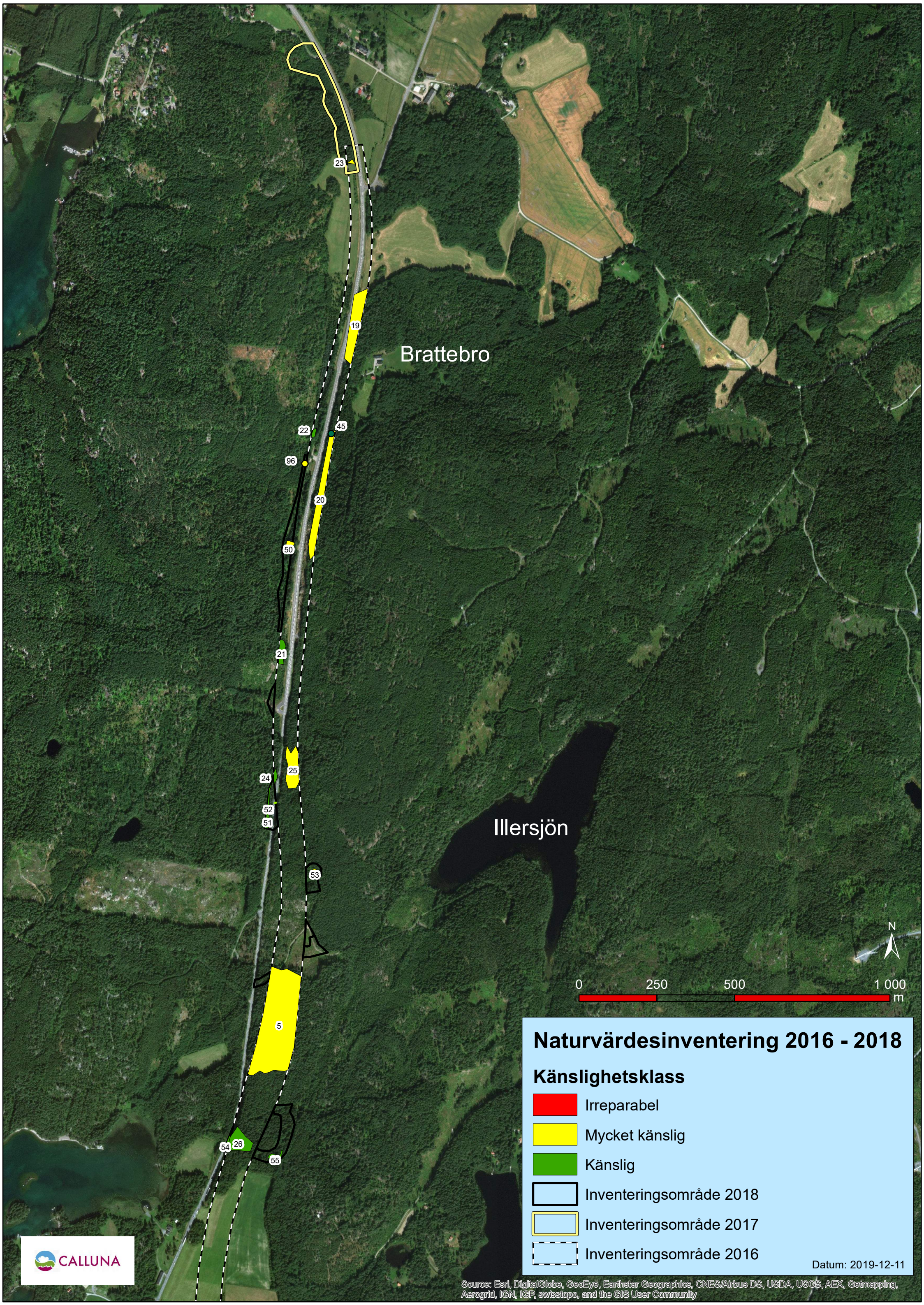
Brattebro
Illersjön
23
19
22
45
96
20
50
21
25
24
52
51
53
5
54
26
55
N
0
250
500
1 000
m
Naturvärdesinventering 2016 - 2018
Känslighetsklass
Irreparabel
Mycket känslig
Känslig
Inventeringsområde 2018
Inventeringsområde 2017
Inventeringsområde 2016
Datum: 2019-12-11
CALLUNA
Source: Esri, DigitalGlobe, GeoEye, Earthstar Geographics, CNES/Airbus DS, USDA, USGS, AEX, Getmapping, Aerogrid, IGN, IGP, swisstopo, and the GIS User Community