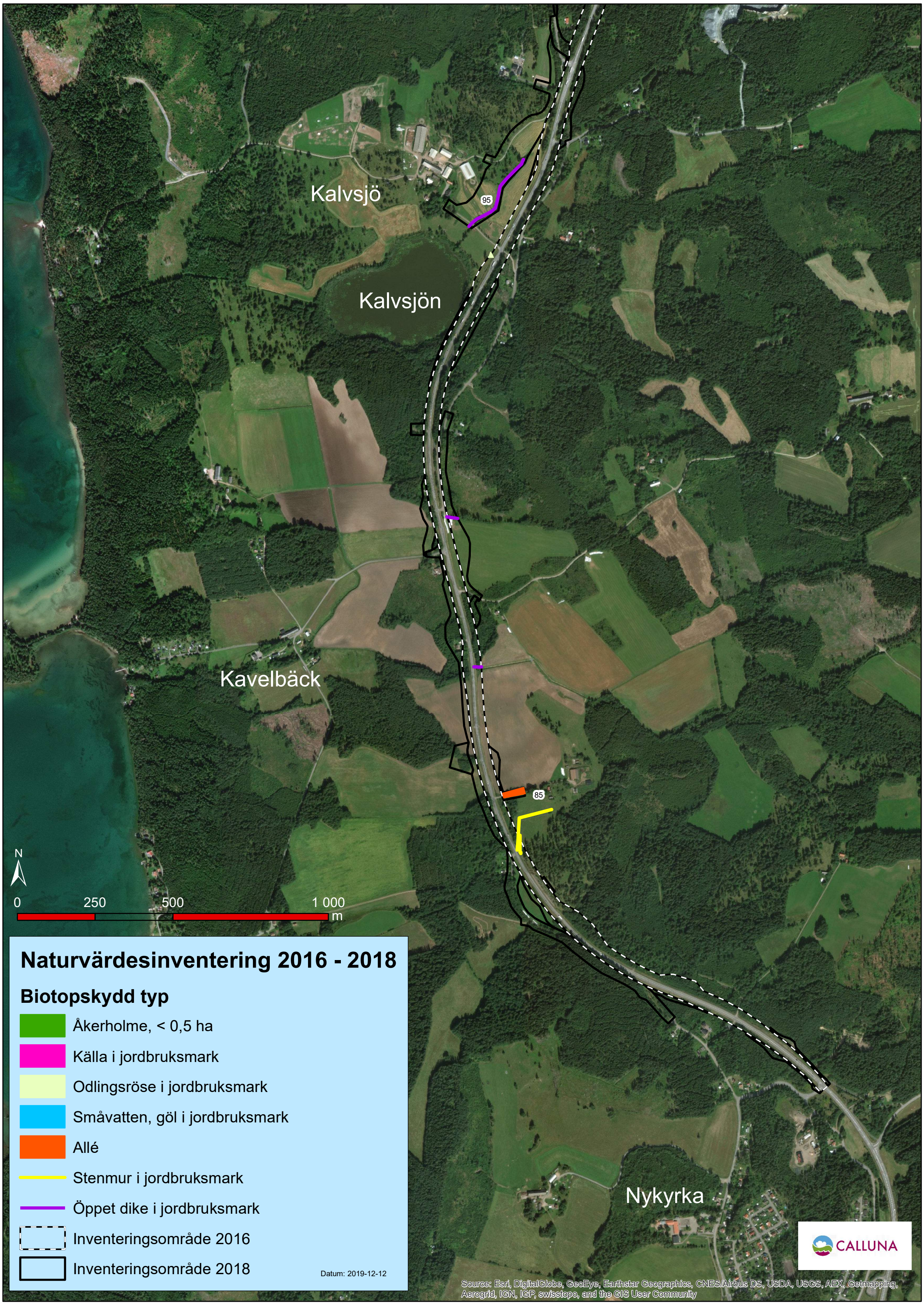
Kalvsjö
95
Kalvsjön
Kavelbäck
85
Nykyrka
N
0
250
500
1 000
m
Naturvärdesinventering 2016 - 2018
Biotopskydd typ
Åkerholme, < 0,5 ha
Källa i jordbruksmark
Odlingsröse i jordbruksmark
Småvatten, göl i jordbruksmark
Allé
Stenmur i jordbruksmark
Öppet dike i jordbruksmark
Inventeringsområde 2016
Inventeringsområde 2018
Datum: 2019-12-12
CALLUNA
Source: Esri, DigitalGlobe, GeoEye, Earthstar Geographics, CNES/Airbus DS, USDA, USGS, AEX, Getmapping, Aerogrid, IGN, IGP, swisstopo, and the GIS User Community

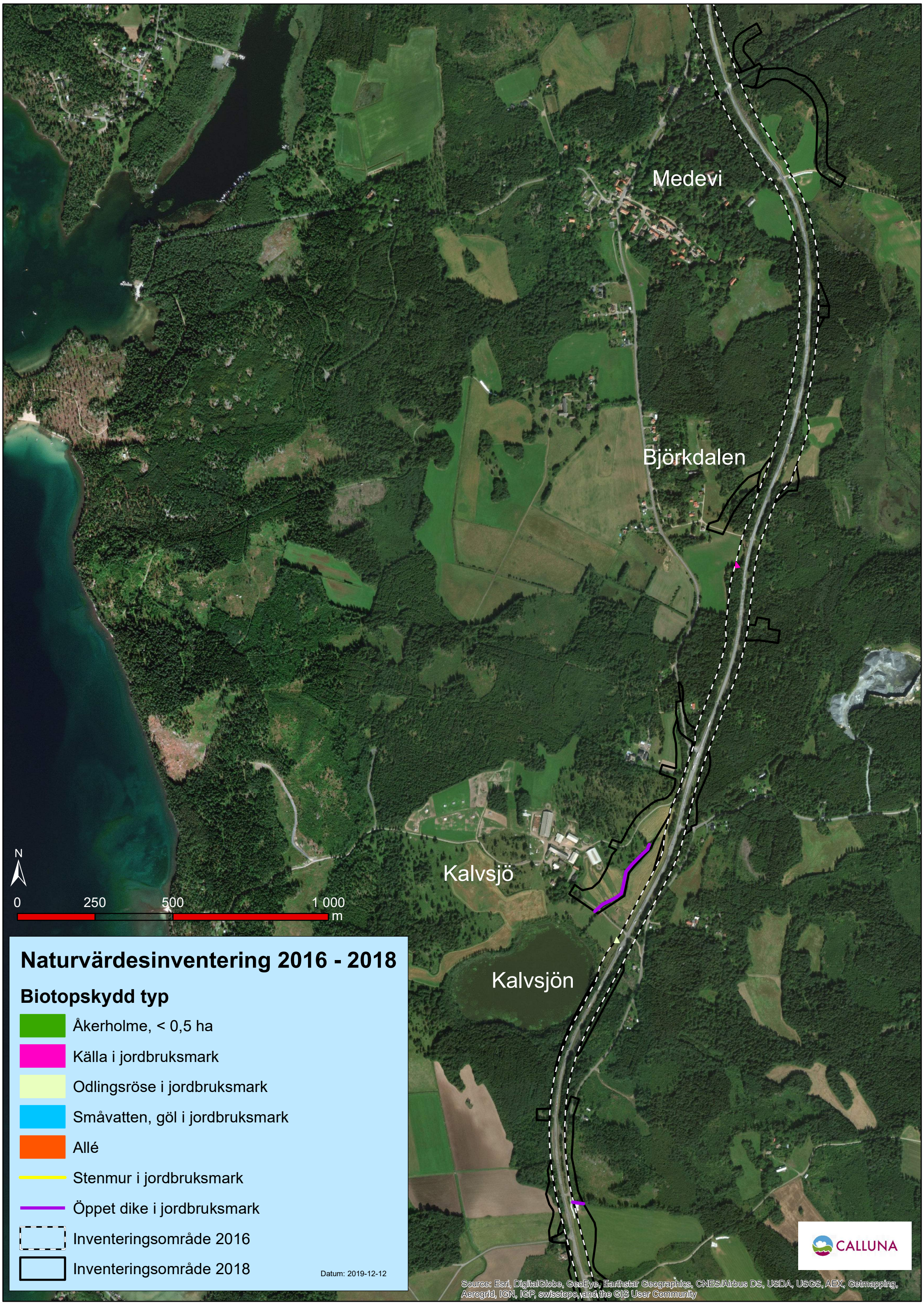
Medevi
Björkdalen
Kalvsjö
Kalvsjön
N
0
250
500
1 000
m
Naturvärdesinventering 2016 - 2018
Biotopskydd typ
Åkerholme, < 0,5 ha
Källa i jordbruksmark
Odlingsröse i jordbruksmark
Småvatten, göl i jordbruksmark
Allé
Stenmur i jordbruksmark
Öppet dike i jordbruksmark
Inventeringsområde 2016
Inventeringsområde 2018
Datum: 2019-12-12
CALLUNA
Source: Esri, DigitalGlobe, GeoEye, Earthstar Geographics, CNES/Airbus DS, USDA, USGS, AEX, Getmapping, Aerogrid, IGN, IGP, swisstopo, and the GIS User Community

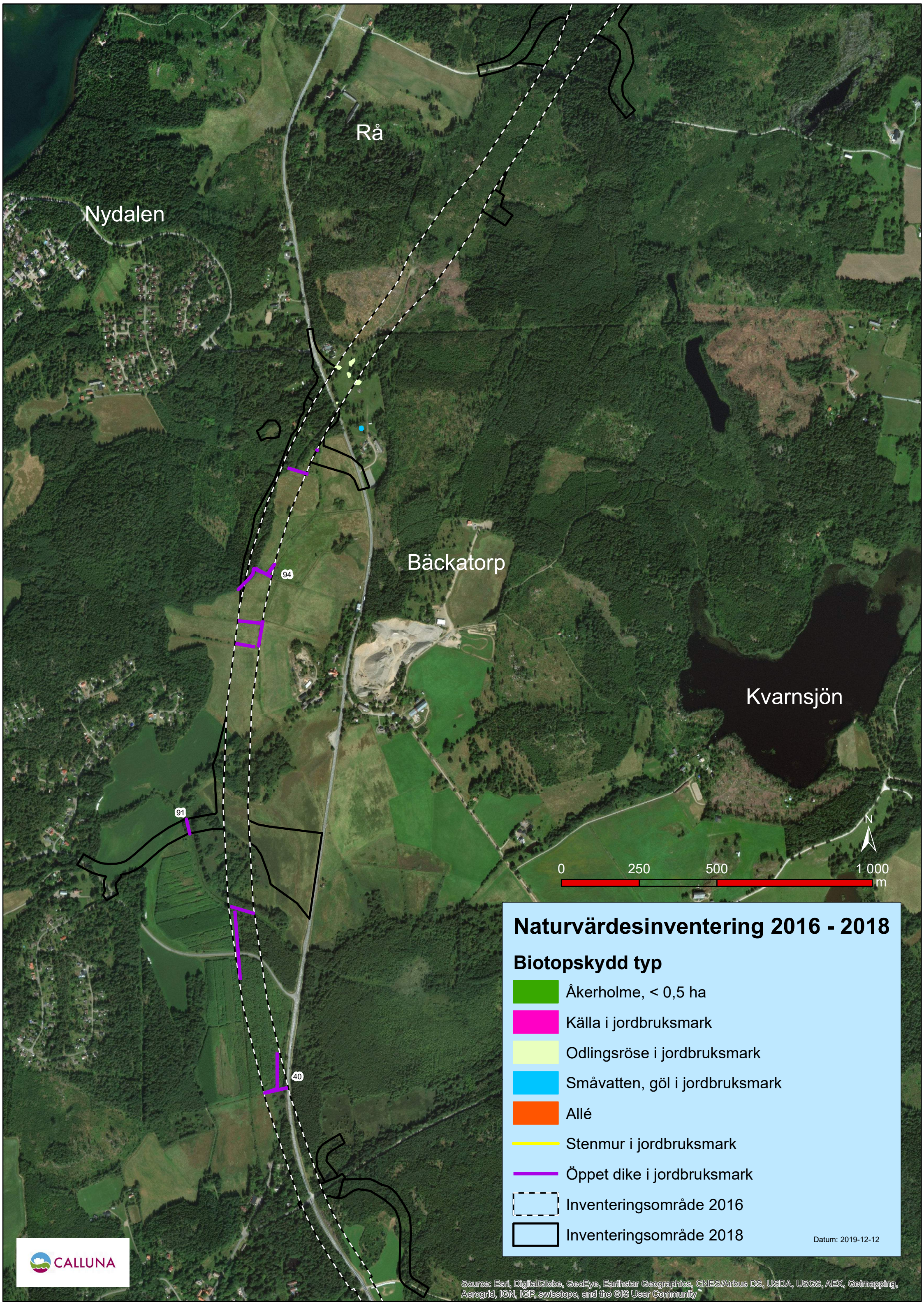
Rå
Nydalen
Bäckatorp
Kvarnsjön
94
91
40
N
0
250
500
1 000
m
Naturvärdesinventering 2016 - 2018
Biotopskydd typ
Åkerholme, < 0,5 ha
Källa i jordbruksmark
Odlingsröse i jordbruksmark
Småvatten, göl i jordbruksmark
Allé
Stenmur i jordbruksmark
Öppet dike i jordbruksmark
Inventeringsområde 2016
Inventeringsområde 2018
Datum: 2019-12-12
CALLUNA
Source: Esri, DigitalGlobe, GeoEye, Earthstar Geographics, CNES/Airbus DS, USDA, USGS, AEX, Getmapping, Aerogrid, IGN, IGP, swisstopo, and the GIS User Community

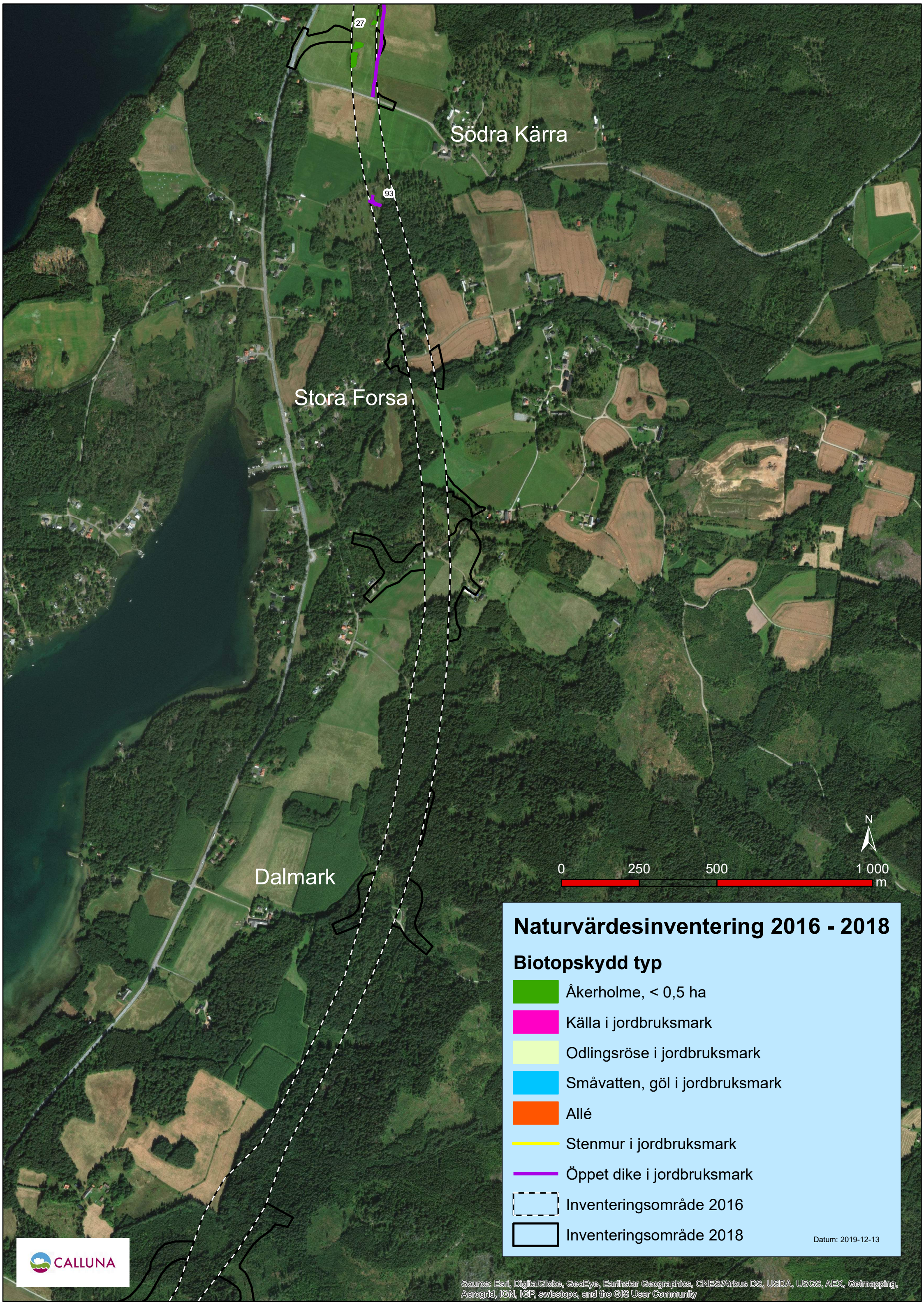
27
93
Södra Kärra
Stora Forsa
Dalmark
N
0
250
500
1 000
m
Naturvärdesinventering 2016 - 2018
Biotopskydd typ
Åkerholme, < 0,5 ha
Källa i jordbruksmark
Odlingsröse i jordbruksmark
Småvatten, göl i jordbruksmark
Allé
Stenmur i jordbruksmark
Öppet dike i jordbruksmark
Inventeringsområde 2016
Inventeringsområde 2018
Datum: 2019-12-13
CALLUNA
Source: Esri, DigitalGlobe, GeoEye, Earthstar Geographics, CNES/Airbus DS, USDA, USGS, AEX, Getmapping, Aerogrid, IGN, IGP, swisstopo, and the GIS User Community

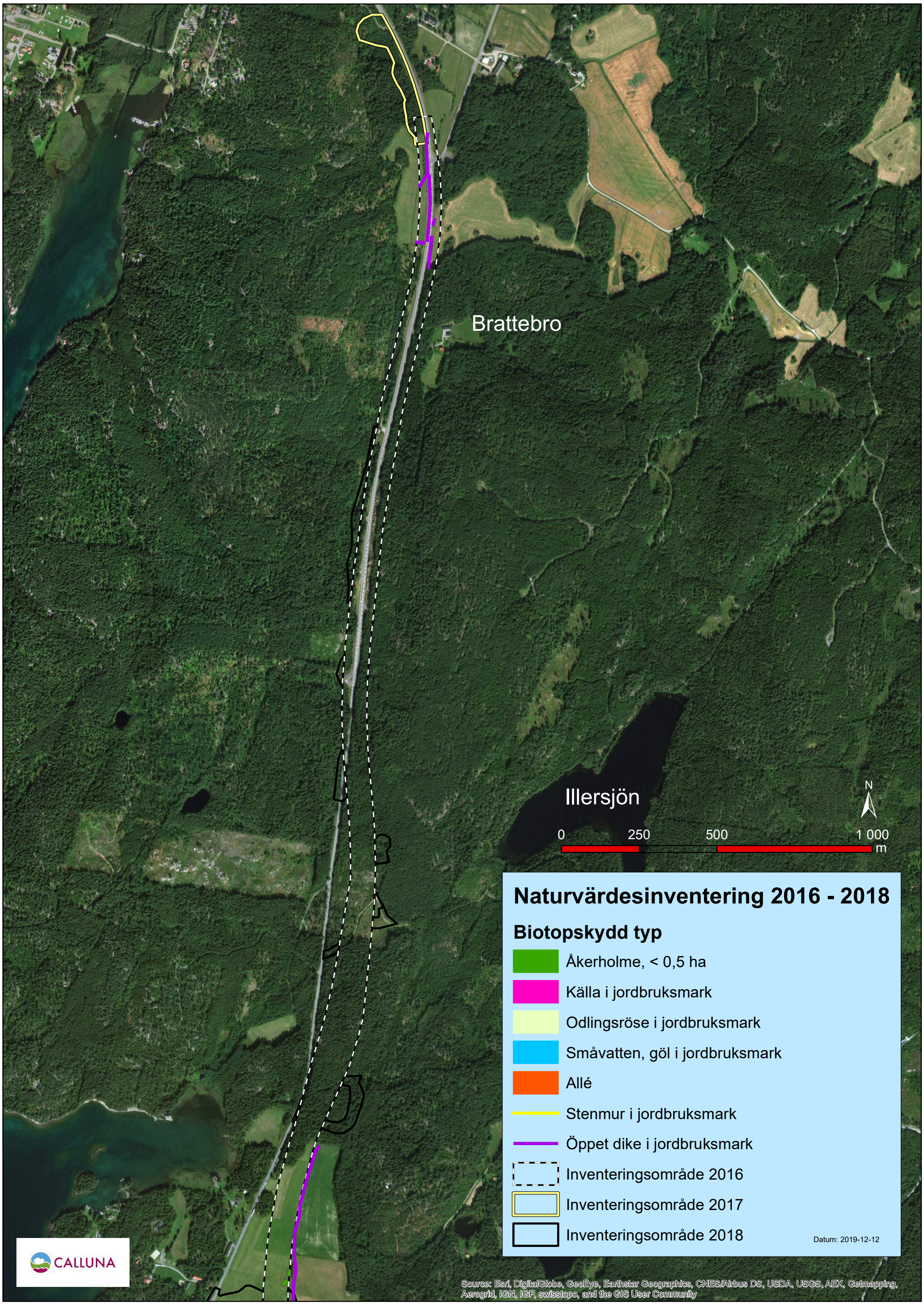
Brattebro
Illersjön
N
0
250
500
1 000
m
Naturvärdesinventering 2016 - 2018
Biotopskydd typ
Åkerholme, < 0,5 ha
Källa i jordbruksmark
Odlingsröse i jordbruksmark
Småvatten, göl i jordbruksmark
Allé
Stenmur i jordbruksmark
Öppet dike i jordbruksmark
Inventeringsområde 2016
Inventeringsområde 2017
Inventeringsområde 2018
Datum: 2019-12-12
CALLUNA
Source: Esri, DigitalGlobe, GeoEye, Earthstar Geographics, CNES/Airbus DS, USDA, USGS, AEX, Getmapping, Aerogrid, IGN, IGP, swisstopo, and the GIS User Community