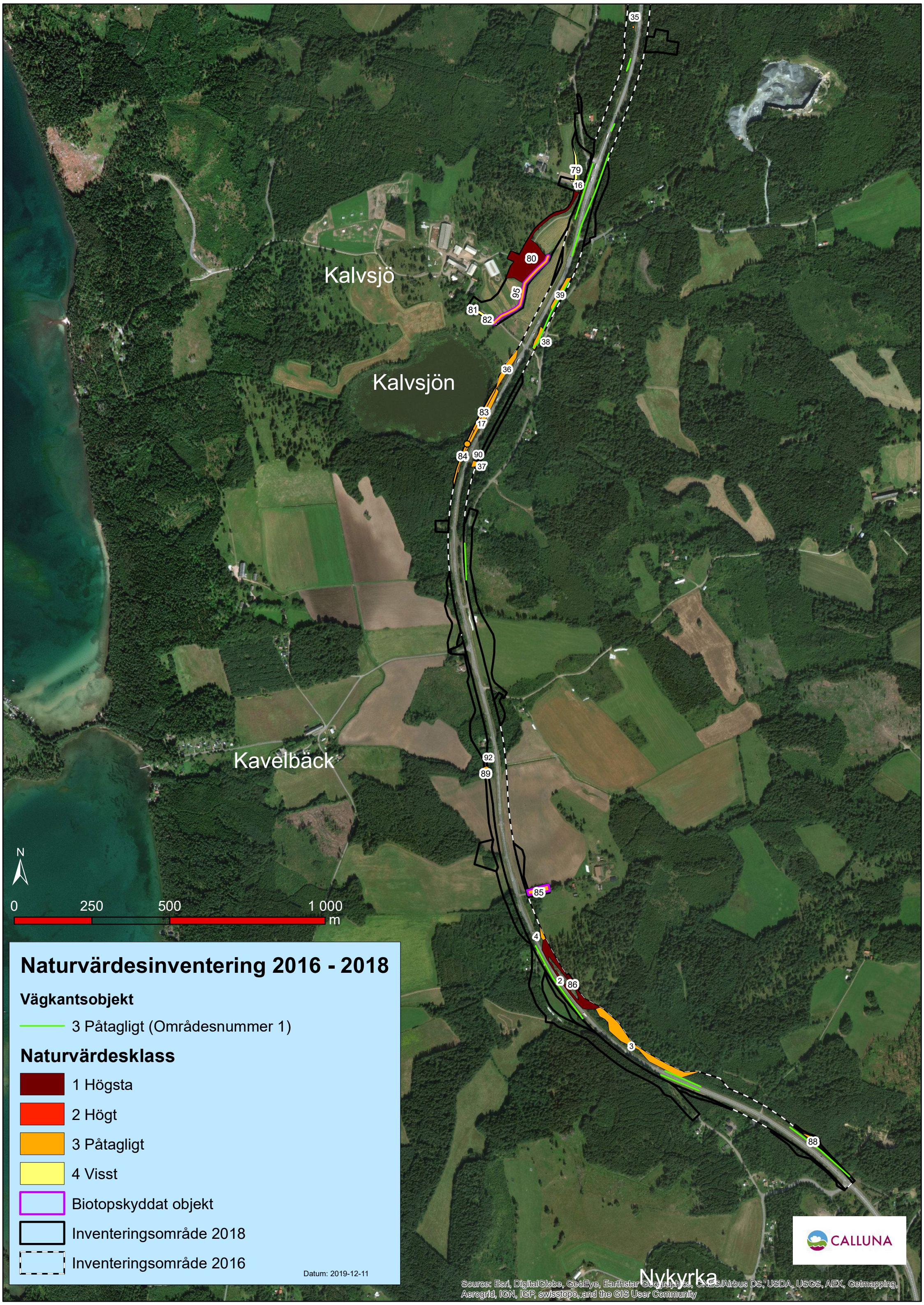
Naturvärdesinventering 2016 - 2018
Vägkantsobjekt
3 Påtagligt (Områdesnummer 1)
Naturvärdesklass
1 Högsta
2 Högt
3 Påtagligt
4 Visst
Biotopskyddat objekt
Inventeringsområde 2018
Inventeringsområde 2016
Datum: 2019-12-11
0
250
500
1 000
m
N
Kalvsjö
Kalvsjön
Kavelbäck
Nykyrka
35
79
16
80
95
81
82
39
38
36
83
17
84
90
37
92
89
85
4
2
86
3
88
CALLUNA
Source: Esri, DigitalGlobe, GeoEye, Earthstar Geographics, CNES/Airbus DS, USDA, USGS, AEX, Getmapping, Aerogrid, IGN, IGP, swisstopo, and the GIS User Community

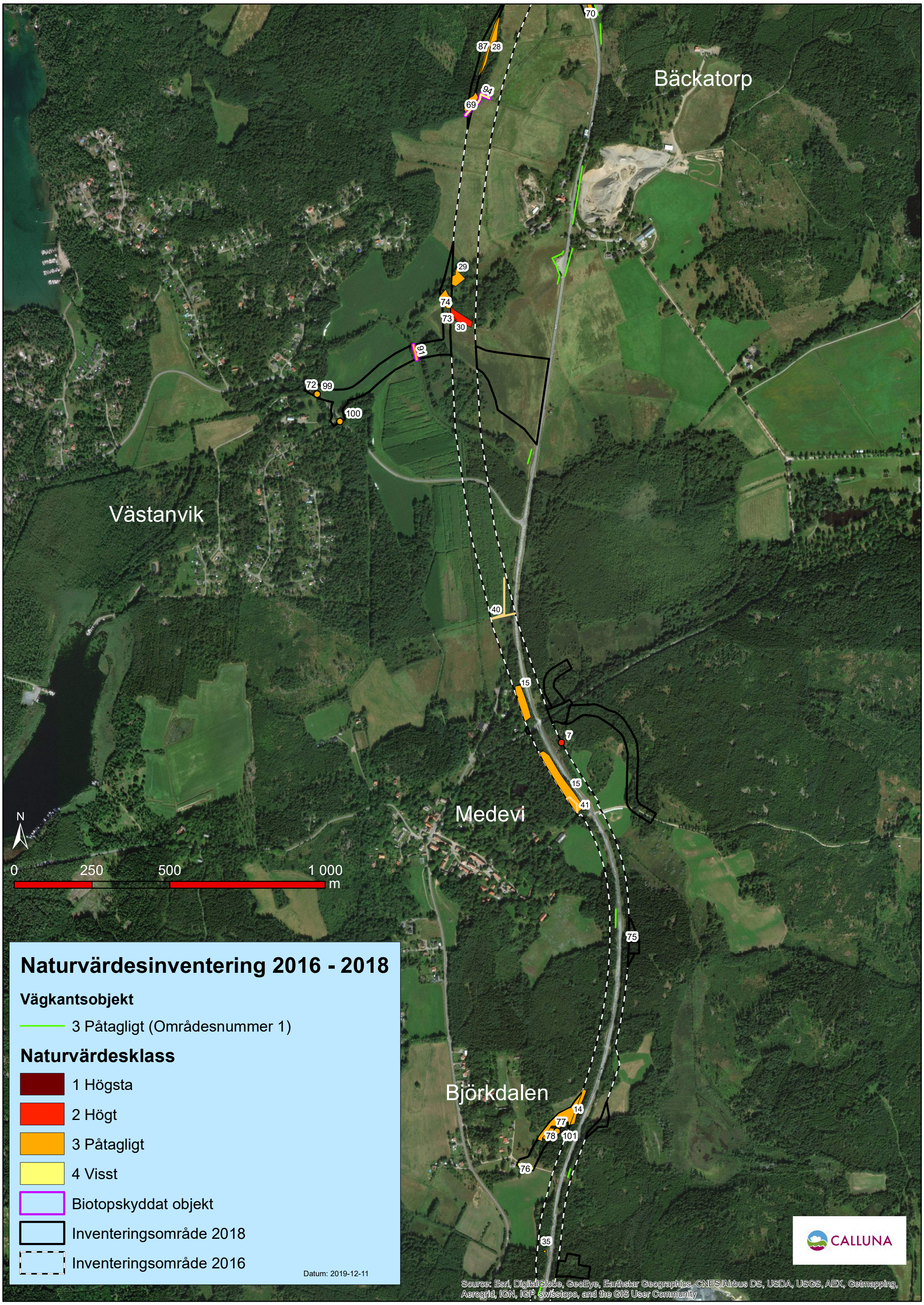
Naturvärdesinventering 2016 - 2018
Vägkantsobjekt
3 Påtagligt (Områdesnummer 1)
Naturvärdesklass
1 Högsta
2 Högt
3 Påtagligt
4 Visst
Biotopskyddat objekt
Inventeringsområde 2018
Inventeringsområde 2016
Datum: 2019-12-11
Bäckatorp
Västanvik
Medevi
Björkdalen
N
0
250
500
1 000
m
70
87
28
94
69
29
74
73
30
91
72
99
100
40
15
7
15
41
75
14
77
78
101
76
35
CALLUNA
Source: Esri, DigitalGlobe, GeoEye, Earthstar Geographics, CNES/Airbus DS, USDA, USGS, AEX, Getmapping, Aerogrid, IGN, IGP, swisstopo, and the GIS User Community

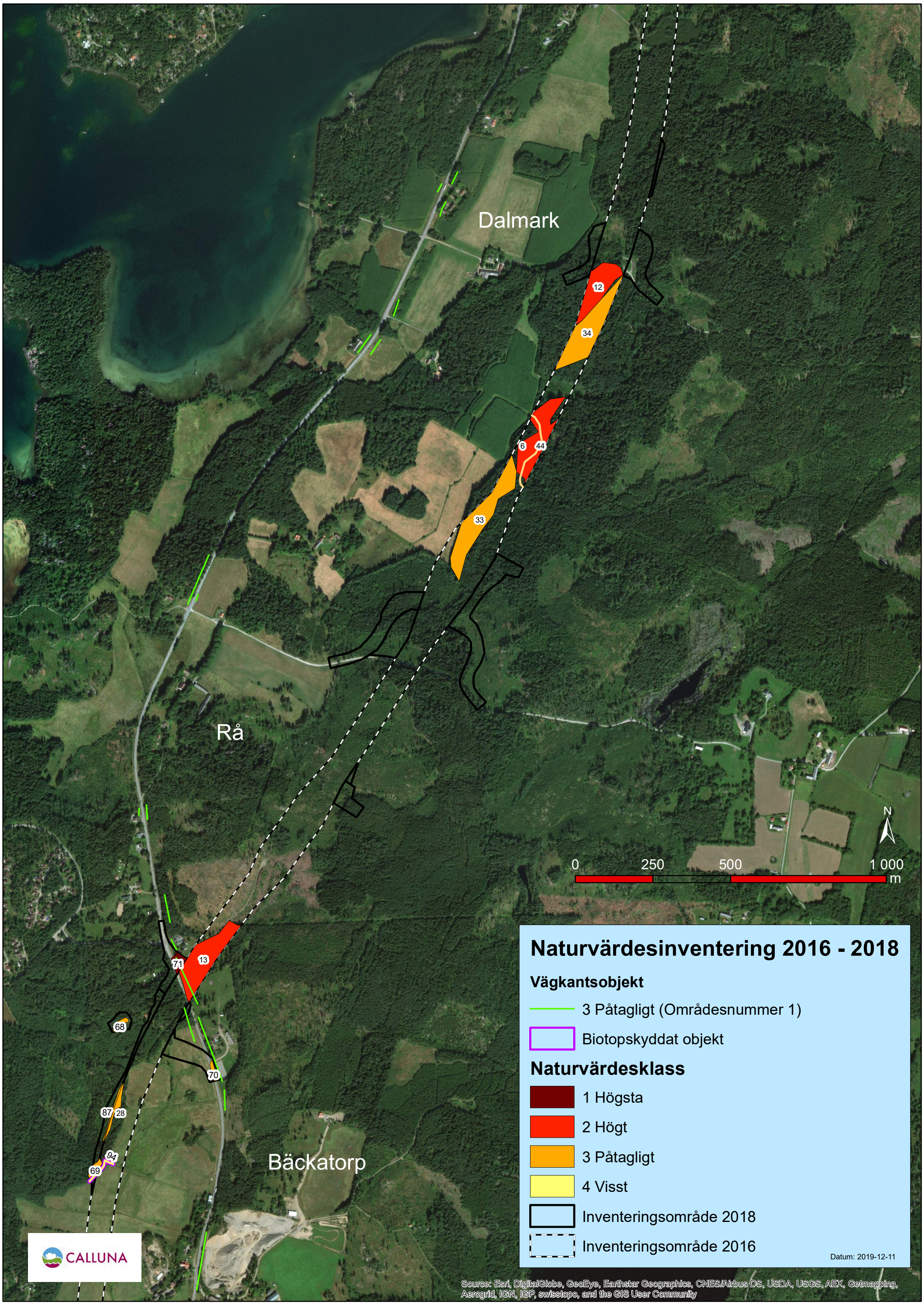
Dalmark
Rå
Bäckatorp
12
34
6
44
33
71
13
68
70
87
28
94
69
N
0
250
500
1 000
m
Naturvärdesinventering 2016 - 2018
Vägkantsobjekt
3 Påtagligt (Områdesnummer 1)
Biotopskyddat objekt
Naturvärdesklass
1 Högsta
2 Högt
3 Påtagligt
4 Visst
Inventeringsområde 2018
Inventeringsområde 2016
Datum: 2019-12-11
CALLUNA
Source: Esri, DigitalGlobe, GeoEye, Earthstar Geographics, CNES/Airbus DS, USDA, USGS, AEX, Getmapping, Aerogrid, IGN, IGP, swisstopo, and the GIS User Community

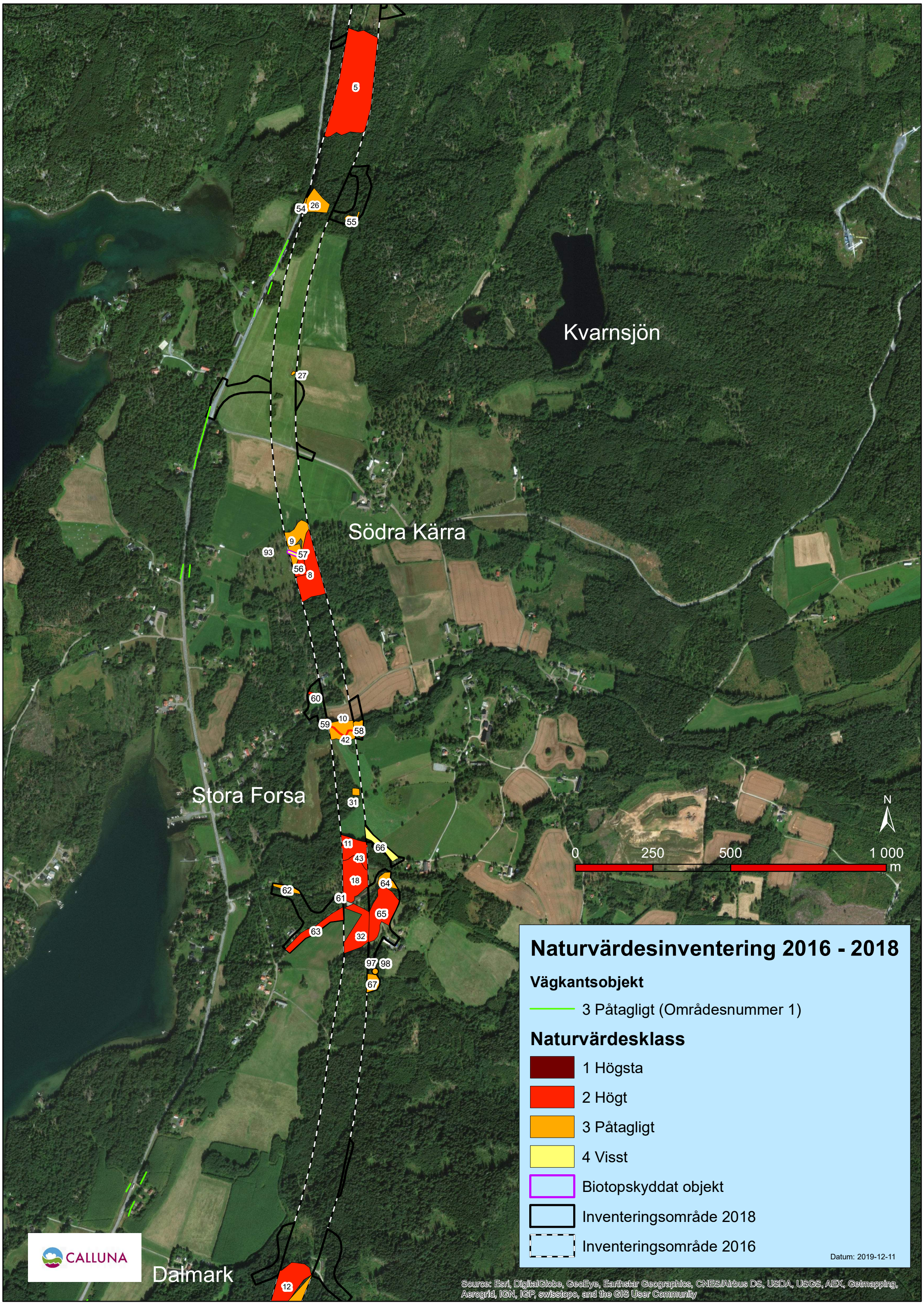
Kvarnsjön
Södra Kärra
Stora Forsa
Dalmark
5
54
26
55
27
9
57
93
56
8
60
10
59
58
42
31
11
43
66
18
62
61
64
65
63
32
97
98
67
12
N
0
250
500
1 000
m
Naturvärdesinventering 2016 - 2018
Vägkantsobjekt
3 Påtagligt (Områdesnummer 1)
Naturvärdesklass
1 Högsta
2 Högt
3 Påtagligt
4 Visst
Biotopskyddat objekt
Inventeringsområde 2018
Inventeringsområde 2016
Datum: 2019-12-11
CALLUNA
Source: Esri, DigitalGlobe, GeoEye, Earthstar Geographics, CNES/Airbus DS, USDA, USGS, AEX, Getmapping, Aerogrid, IGN, IGP, swisstopo, and the GIS User Community

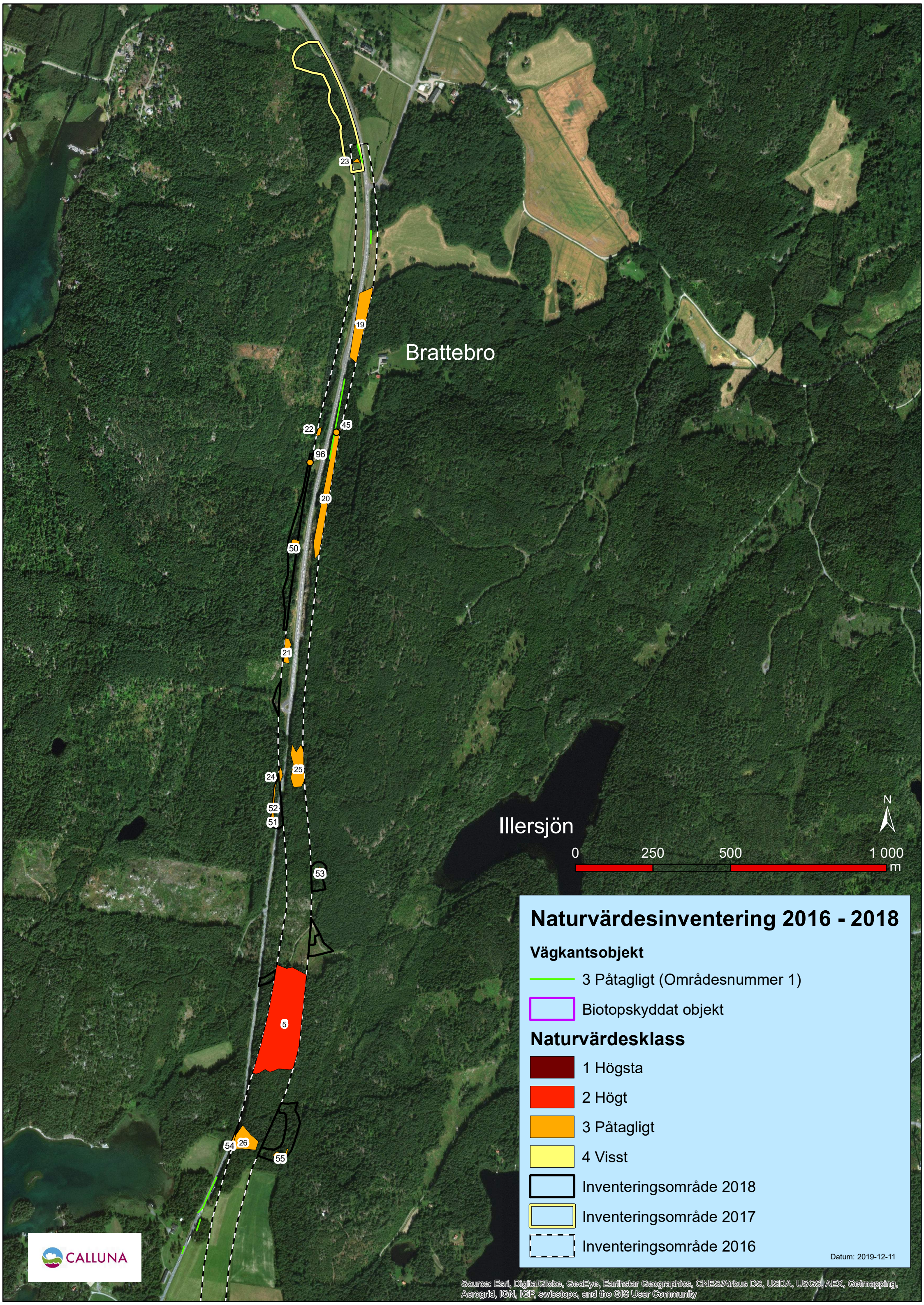
Brattebro
Illersjön
23
19
22
45
96
20
50
21
25
24
52
51
53
5
54
26
55
N
0
250
500
1 000
m
Naturvärdesinventering 2016 - 2018
Vägkantsobjekt
3 Påtagligt (Områdesnummer 1)
Biotopskyddat objekt
Naturvärdesklass
1 Högsta
2 Högt
3 Påtagligt
4 Visst
Inventeringsområde 2018
Inventeringsområde 2017
Inventeringsområde 2016
Datum: 2019-12-11
CALLUNA
Source: Esri, DigitalGlobe, GeoEye, Earthstar Geographics, CNES/Airbus DS, USDA, USGS, AEX, Getmapping, Aerogrid, IGN, IGP, swisstopo, and the GIS User Community