TVÄRFÖRBINDELSE SÖDERTÖRN - MASMO/FLOTTSBRO

Markanspråk och förändringar i väghållning Karta 1 av 7

TRAFIKVERKET

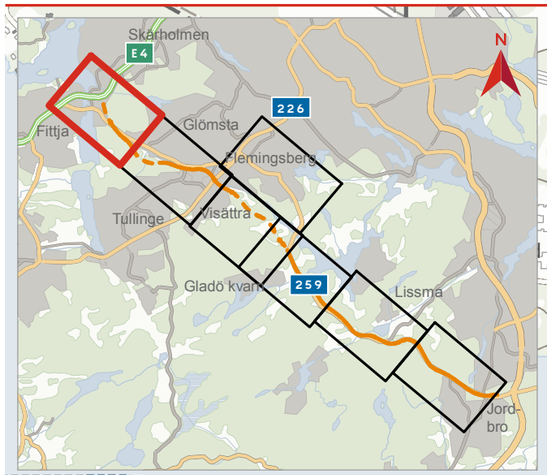

TPL LINDVRETEN

E4 E20

Gömmarbäcken

Vårby

Vårby allé

TPL GÖMMAREN

Haga-
viken

Haga

Masmo

MASMOTUNNELN

259

TPL FLOTTSBRO

GLÖMSTAVÄGEN

Fittjaviken

Myrstugubergen

Botkyrka
kommun

Huddinge
kommun

HUDDINGE VÄGHÅLLNINGSOMRÅDE

BOTKYRKA VÄGHÅLLNINGSOMRÅDE

Albysjön

FÅGELVIKSVÄGEN

BOTKYRKALEDEN

TPL
FITTJA

E4 E20

Fittja

FittjaFittja

© Lantmäteriet, Geodatasamverkan

0 100 200 300 400 500 Meter

Skala (A3): 1:12 000

- Vägområde
- Vägområde med inskränkt vägrätt
- Tillfällig nyttjanderätt
- Allmän väg som kommunen övertar väghållning av
- XXXXX Indragning och rivning av allmän väg
- Vägplanegräns
- Befintligt väghållningsområde
- Väglinje [2]

[1] Väglinje utanför vägområdesgräns är kommunal/enskild väg

Datum: 2020-02-14

CG113_Översikt_delar_väghållare_ver4_A3

TVÄRFÖRBINDELSE SÖDERTÖRN - KÄSTA/FLEMINGSBERG

Markanspråk och förändringar i väghållning Karta 2 av 7

TRAFIKVERKET

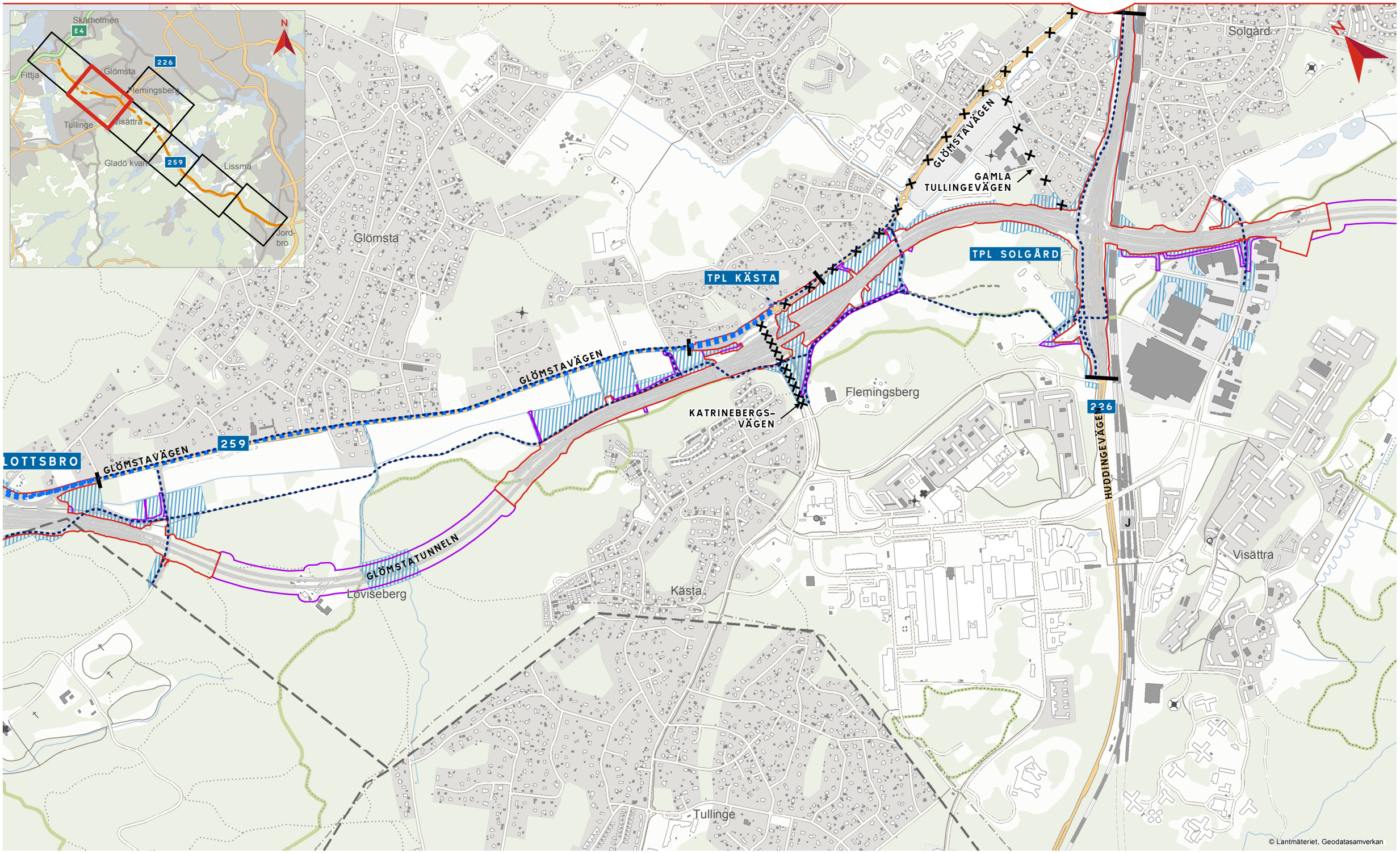

0 100 200 300 400 500 Meter

Skala (A3): 1:12 000

Vägområde

Vägområde med inskränkt vägrätt

Tillfällig nyttjanderätt

Allmän väg som kommunen övertar väghållning av

Indragning av allmän väg

Indragning och rivning av allmän väg

Vägplanegräns

Befintligt väghållningsområde

Väglinje ²

Datum: 2020-02-14

CG113_Översikt_delar_väghållare_ver4_A3

¹ Väglinje utanför vägområdesgräns är kommunal/enskild väg

TVÄRFÖRBINDELSE SÖDERTÖRN - FLEMINGSBERG/FLEMINGSBERGSSKOGEN

Markanspråk och förändringar i väghållning Karta 3 av 7

TRAFIKVERKET

Solgård
Björkliden
Sjötorp
viken
Flemingsbergs-
Stensättra
vik
FLEMINGSBERGSTUNNELN
LÄNNAVÄGEN
NY LOKAL-
VÄG
TPL GL
GÅRD
226
HUDDINGEVÄGEN
J
Q
Visättra
HUDDINGE VÄGHÅLLNINGSOMRÅDE
UTÖKAT VÄGHÅLLNINGSOMRÅDE
UTÖKAT VÄGHÅLLNINGSOMRÅDE
Stensberg
Gladövägen
Holmtäskv
Gladö kvarn
Kvarnsjön
© Lantmäteriet, Geodatasamverkan

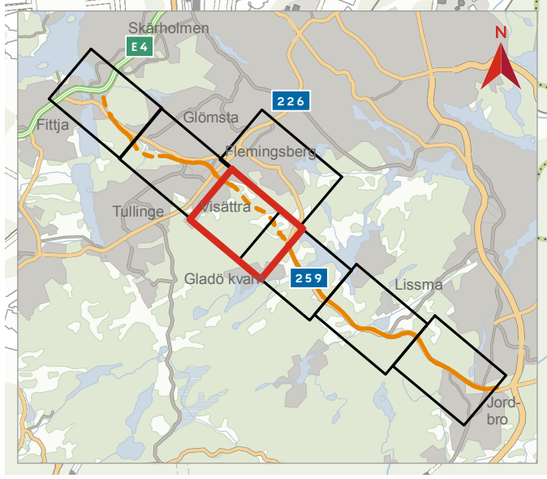

0 100 200 300 400 500 Meter

Skala (A3): 1:12 000

Vägområde

Vägområde med inskränkt vägrätt

Tillfällig nyttjanderätt

Allmän väg som kommunen övertar väghållning av

Indragning av allmän väg

Indragning och rivning av allmän väg

Vägplanegräns

Utökat väghållningsområde

Väglinje [2]

[1] Väglinje utanför vägområdesgräns är kommunal/enskild väg

Datum: 2020-02-14

CG113_Översikt_delar_väghållare_ver4_A3

TVÄRFÖRBINDELSE SÖDERTÖRN - FLEMINGSBERG/VÄG 259

Markanspråk och förändringar i väghållning Karta 4 av 7

TRAFIKVERKET

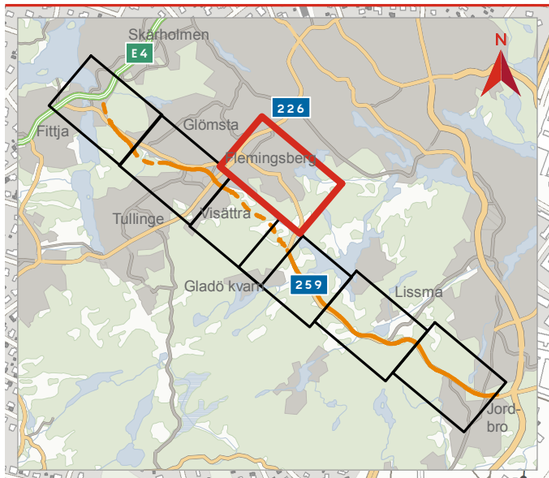

Kynäs
Solbacken
N
Trehörningen
Balingsholm
Hyllan
Fullersta
Hörningsnäs
Charlottendal
UTÖKAT VÄGHÅLLNINGSOMRÅDE
Mört
HUDDINGEVÄGEN
J
Sjödalen
Balingsnäs
259
STORÄNGSLEDEN
Bialite
Tallskogsvägen
LÄNNAVÄGEN
HuddingeHuddinge
226
Sörskogen
HUDDINGE VÄGHÅLLNINGSOMRÅDE
UTÖKAT VÄGHÅLLNINGSOMRÅDE
259
Björkliden
Sjötorp
Solgård
viken
Flemingsbergs-
Stensättra
© Lantmäteriet, Geodatasamverkan

0 100 200 300 400 500 Meter

Skala (A3): 1:12 000

- Vägområde
- Vägområde med inskränkt vägrätt
- Tillfällig nyttjanderätt
- Allmän väg som kommunen övertar väghållning av
- Indragning av allmän väg
- Vägplanegräns
- Utökat väghållningsområde
- Väglinje ²

¹ Väglinje utanför vägområdesgräns är kommunal/enskild väg

Datum: 2020-02-14

CG113_Översikt_delar_väghållare_ver4_A3

TVÄRFÖRBINDELSE SÖDERTÖRN - GLADÖ

Markanspråk och förändringar i väghållning Karta 5 av 7

TRAFIKVERKET

Björkliden
Sjötorp
viken
Flemingsbergs-
Stensättra
LÄNNAVÄGEN
FLEMINGSBERGSTUNNELN
NY LOKAL-VÄG
TPL GLADÖ
Sundby
vik
viken
Orlången
Brittevik
Lasättraviken
Björksättra
Gladöviksviken
EBBADALSVÄGEN
UTÖKAT VÄGHÅLLNINGSOMRÅDE
Stensberg
Gladövägen
Holmträskvägen
Kvarnbäcken
Kvarntäppan
Smedstorpsvägen
Gamla Smedsto
Gladö kvarn
Kvarnsjön
© Lantmäteriet, Geodatasamverkan

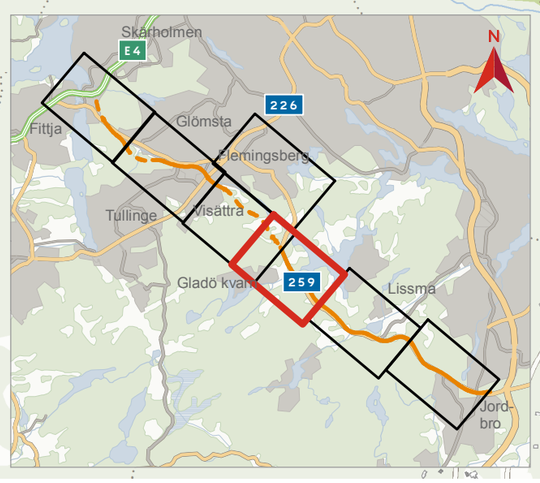

0 100 200 300 400 500 Meter

Skala (A3): 1:12 000

- Vägområde
- Vägområde med inskränkt vägrätt
- Tillfällig nyttjanderätt
- Allmän väg som kommunen övertar väghållning av
- Enskild väg som förändras till allmän väg
- Indragning och rivning av allmän väg
- Vägplanegräns
- Utökat väghållningsområde
- Väglinje ²

¹ Väglinje utanför vägområdesgräns är kommunal/enskild väg

Datum: 2020-02-14

CG113_Översikt_delar_väghållare_ver4_A3

TVÄRFÖRBINDELSE SÖDERTÖRN - LISSMA

Markanspråk och förändringar i väghållning Karta 6 av 7

TRAFIKVERKET

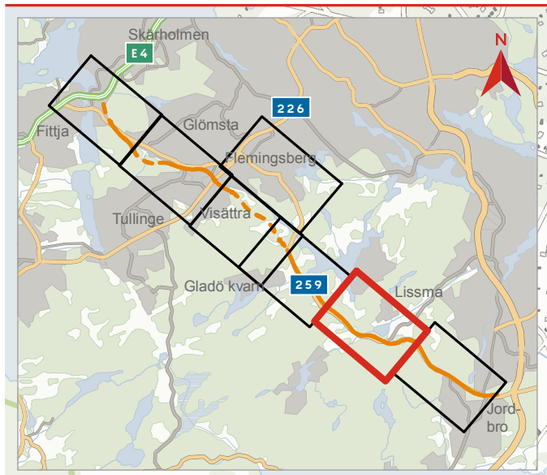

Brittevik
Lasättraviken
Fiskarstugan
Björksättra
Kyvreten Skrovensborg
EBBADALSVÄGEN
Björklund
Kvarntorp
Ekudden
Solängen
LISSMAVÄGEN
Lissma
Ekbacken
605
259
Lissmasjön
Eliseberg
TPL LISSMA
Nybygget
Lissma skolväg
Öranvägen
Granbyvägen
Nytorp
NY LOKALVÄG
Lissma sjöväg
Kvarntäppan
Smedstorpsvägen
Smedstorp
Ådalen
Ådravägen
Ekedal
Nya Smedstorp
Brink
© Lantmäteriet, Geodatasamverkan

0 100 200 300 400 500 Meter

Skala (A3): 1:12 000

Vägområde

Vägområde med inskränkt vägrätt

Tillfällig nyttjanderätt

Enskild väg som förändras till allmän väg

Vägplanegräns

Väglinje ²

¹ Väglinje utanför vägområdesgräns är kommunal/enskild väg

Datum: 2020-02-14

CG113_Översikt_delar_väghållare_ver4_A3

TVÄRFÖRBINDELSE SÖDERTÖRN - JORDBRO VÄSTRA

Markanspråk och förändringar i väghållning Karta 7 av 7

TRAFIKVERKET

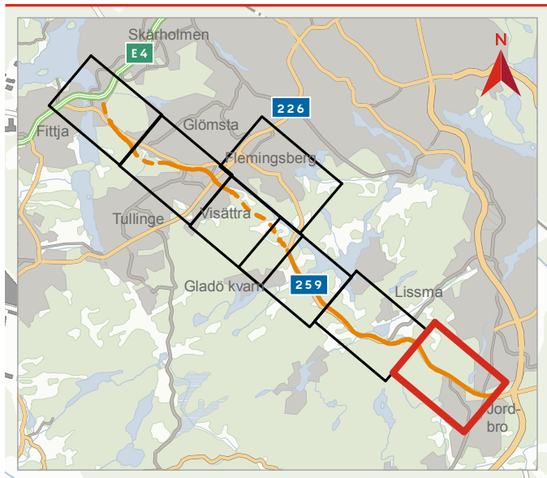

Björkdalen

Eriksberg

Trylen

Rudan

Slätmossen

Nedre
Rudasjön

NYNÄSBANAN

TPL
SLÄTMOSSEN

TPL RUDAN

259

259

SÖRMLANDS-
LEDEN

LILLSJÖVÄGEN

Lillsjön

GAMLA NYNÄSVÄGEN

Jordbro Jordbro

Djupdalen

UTÖKAT
VÄGHÅLLNINGSOMRÅDE

HANINGE
VÄGHÅLLNINGSOMRÅDE

Nytorp

J

N

© Lantmäteriet, Geodatasamverkan

0 100 200 300 400 500 Meter

Skala (A3): 1:12 000

Vägområde

Vägområde med inskränkt vägrätt

Tillfällig nyttjanderätt

Vägplanegräns

Befintligt väghållningsområde

Utökat väghållningsområde

Väglinje [2]

[1] Väglinje utanför vägområdesgräns är kommunal/enskild väg

Datum: 2020-02-14

CG113_Översikt_delar_väghållare_ver4_A3