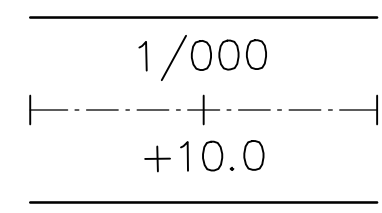
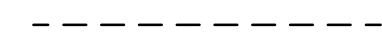









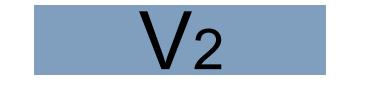


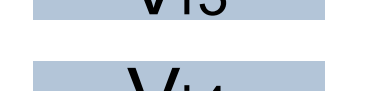







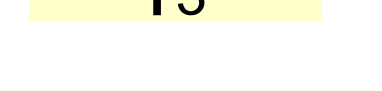



# FÖRKLARINGAR


## HUVUDSAKLIG UTFORMNING AV NY ANLÄGGNING

-  NY VÄG OCH VÄGBANEKANTER MED LÄNGDMÄTNINGSSTRECK OCH HÖJDSÄTTNING
-  KÖRFÄLTSAVGRÄNSNING
-  VILTSTÄNGSEL, NYTT
-  KONSTRUKTION
-  KONSTRUKTION UNDER MARK
-  ÅTGÄRD I FORM AV SKYDDSMUR FÖR ATT SKYDDA VÄGBANA OCH TUNNEL VID HÖGA NATURVATTENFLÖDEN UPP TILL NIVÅN +25,8 M
-  ÅTGÄRDER I FORM AV VALL, MUR, ELLER DIKE FÖR ATT SKYDDA VÄGBANA OCH TUNNEL VID HÖGA NATURVATTENFLÖDEN

## MARKANSPRÅK

-  GRÄNS FÖR VÄGPLAN
-  GRÄNS FÖR VÄGOMRÅDE
-  AVGRÄNSNING MELLAN OLIKA TYPER AV MARKANSPRÅK
-  NYTT VÄGOMRÅDE MED VÄGRÄTT
-  NYTT VÄGOMRÅDE MED VÄGRÄTT - FÖR KOMMUNAL ALLMÄN VÄG
-  NYTT VÄGOMRÅDE MED INSKRÄNKT VÄGRÄTT FÖR LEDNING
-  NYTT VÄGOMRÅDE MED INSKRÄNKT VÄGRÄTT FÖR DRIFTVÄG
-  NYTT VÄGOMRÅDE MED INSKRÄNKT VÄGRÄTT FÖR BERGTUNNEL
-  NYTT VÄGOMRÅDE MED INSKRÄNKT VÄGRÄTT FÖR BETONGTUNNEL
-  NYTT VÄGOMRÅDE MED INSKRÄNKT VÄGRÄTT FÖR GRUNDLÄGGNING
-  NYTT VÄGOMRÅDE MED INSKRÄNKT VÄGRÄTT FÖR FAUNAPASSAGE
-  NYTT VÄGOMRÅDE MED INSKRÄNKT VÄGRÄTT INOM JÄRNVÄGSMARK
-  NYTT VÄGOMRÅDE MED INSKRÄNKT VÄGRÄTT FÖR ÅTKOMST TILL BETONGTUNNEL
-  NYTT VÄGOMRÅDE MED INSKRÄNKT VÄGRÄTT FÖR DIKE
-  NYTT VÄGOMRÅDE MED INSKRÄNKT VÄGRÄTT FÖR DRIFT AV VILTSTÄNGSEL
-  TILLFÄLLIG NYTTJANDERÄTT FÖR ARBETSOMRÅDE VID BYGGANDE AV VÄGANLÄGGNING
-  TILLFÄLLIG NYTTJANDERÄTT FÖR ETABLERINGSOMRÅDE
-  TILLFÄLLIG NYTTJANDERÄTT FÖR BYGGVÄG/OMLEDNINGSVÄG
-  TILLFÄLLIG NYTTJANDERÄTT FÖR UPPLAG
-  LÖPNUMMER T-YTOR

## SKYDDSÅTGÄRDER OCH FÖRSIKTIGHETSMÅTT

-  MARKERING ELLER AVGRÄNSNING AV SKYDDSÅTGÄRDER OCH FÖRSIKTIGHETSMÅTT
- SK1 - BULLERSKYDDSSKÄRM MED ABSORBENT, HÖJD ÖVER NÄRMASTE VÄGKANT
- SK2 - BULLERSKYDDSSKÄRM, MED ABSORBENT FÖR BOENDEMILJÖ OCH ARTSKYDD, HÖJD ÖVER NÄRMASTE VÄGKANT
- SK3 - BULLERSKYDDSSKÄRM BRANDSKYDDSKLASSAD, MED ABSORBENT, HÖJD ÖVER NÄRMASTE VÄGKANT
- SK5 - FAUNAPASSAGE
- SK6 - GRODDJURSBARRIÄR
- SK7 - RENINGSANLÄGGNING FÖR VÄGDAGVATTEN
- SK8 - RENINGSANLÄGGNING FÖR TUNNELAVLOPPSVATTEN
- SK9 - BULLERSKYDDSSKÄRM MED ABSORBENT, HÖJD ÖVER INTILLIGGANDE MARK
- SK10 - BLÅNSKYDD MED ABSORBENT, HÖJD ÖVER NÄRMASTE KÖRBANEKANT
- SK13 - TÄTA DIKEN, UTFÖRS MELLAN MARKERADE LÄNGDMÄTNINGAR
- SK14 - ERBJUDANDE OM PARTIKELFILTER FÖR LUFTINTAG PÅ BYGGNADENS FASAD SOM VETTER MOT E4/E20
- SK15 - ERBJUDANDE OM PARTIKELFILTER FÖR LUFTINTAG PÅ BYGGNADENS TAK
- SK18 - ERBJUDANDE OM SKYDDSÅTGÄRDER UTIFRÅN OLYCKSRISK

## VERKSAMHETER/ ÅTGÄRDER SOM UNDANTAS FRÅN FÖRBUD ENLIGT MILJÖBALKEN

FÖRBUDEN SOM AVSER VERKSAMHET ELLER ÅTGÄRD INOM GENERELLT BIOTOPSKYDDSONOMRÅDE (7:11 MB) GÄLLER INTE VID BYGGANDE AV ALLMÄN VÄG. BESKRIVNING AV PÅVERKAN PÅ BIOTOPSKYDDSOBJEKT REDOVISAS I VÄGPLANENS PLANBESKRIVNING.

 OBJEKT INOM VÄGPLANENS OMRÅDE SOM BERÖRS AV GENERELLT BIOTOPSKYDD

FÖRBUDEN MOT ÅTGÄRDER INOM STRANDSKYDDSONOMRÅDE (7:15 MB) GÄLLER INTE VID BYGGANDE AV ALLMÄN VÄG. BESKRIVNING AV PÅVERKAN PÅ STRANDSKYDDADE OMRÅDEN REDOVISAS I VÄGPLANENS PLANBESKRIVNING







 OMRÅDE INOM VÄGPLANENS OMRÅDE SOM BERÖRS AV STRANDSKYDD

SKYLDIGHETEN ATT GÖRA ANMÄLAN FÖR SAMRÅD ENLIGT 12:6 MB GÄLLER INTE FÖR DE VERKSAMHETER OCH ÅTGÄRDER SOM BEHÖVS FÖR ATT BYGGA VÄGEN OCH SOM FASTSTÄLLS OCH INGÅR I VÄGOMRÅDE FÖR ALLMÄN VÄG ELLER OMRÅDE FÖR TILLFÄLLIG NYTTJANDERÄTT

## SÄRSKILDA BESLUT SOM TAS I SAMBAND MED FASTSTÄLLELSEN AV VÄGPLANEN

 INDRAGNING AV VÄG FRÅN ALLMÄNT UNDERHÅLL

## FASTIGHETSREDOVISNING

-  FASTIGHETSGRÄNS
  -  TRAKTGRÄNS/KVARTERSTRAKTGRÄNS
  -  KOMMUNGRÄNS
  -  GRÄNS FÖR GEMENSAMHETSANLÄGGNING/RÄTTIGHET/SERVITUT
  -  LEDNINGSRÄTT
  -  LEDNINGSRÄTTSGRÄNS
- FASTIGHETSREDOVISNINGEN ÄR UPPLATERAD 2020-11-18

## ÖVRIGT

 FORNLÄMNING

BET	REVIDERINGEN AVSER	GODKÄND	DATUM
TYP AV PLAN			
<b>VÄGPLAN</b>			
GRANSKNINGSSTATUS / SYFTE			
HANDLINGSTYP			
<b>FASTSTÄLLELSEHANDLING</b>			
DATUM	LEVERANS / ÄNDRINGS-PM		
2022-04-11			
OBJEKT			
<b>V259 TVÄRFÖRBINDELSE SÖDERTÖRN</b>			
DELOMRÅDE / BANDEL			
<b>GEMENSAMT</b>			
ANLÄGGNINGDEL			
<b>GEMENSAMT</b>			
OBJEKTNUMMER / KM	KONSTRUKTIONNUMMER		
145326			
BESTÄLLARE	LEVERANTÖR		
 TRAFIKVERKET	 TYRENS		
SKAPAD AV	UPPRAGSNUMMER		
M PETERSSON	260805		
GODKÄND AV	ÄNDRING		
E ÖBERG			
RITNINGSTYP			
<b>SAMMANSATT RITNING</b>			
TEKNIKOMRÅDE / INNEHÅLL			
<b>VÄGUTFORMNING OCH TRAFIK</b>			
BESKRIVNING			
<b>PLANKARTA FÖRKLARINGAR</b>			
SKALA	FORMAT	FÖRVALTNINGSNUMMER	
-	A1		
RITNINGSNUMMER	BLAD	NÄSTA BLAD	BET
000T9301	01	-	

c:\vaull\260805\vauplan\TVrifer\000T9301.dwg