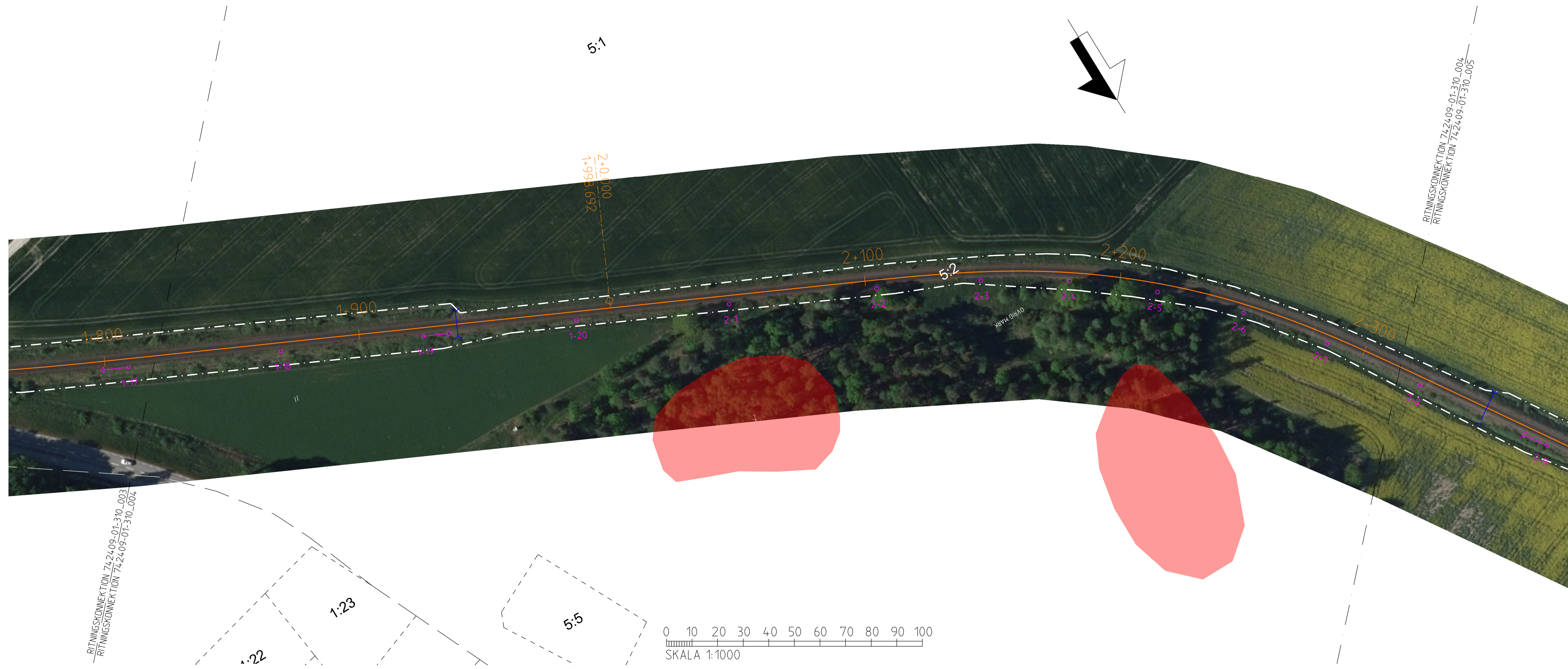
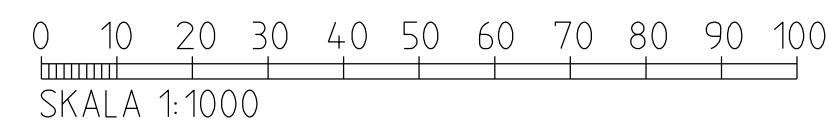
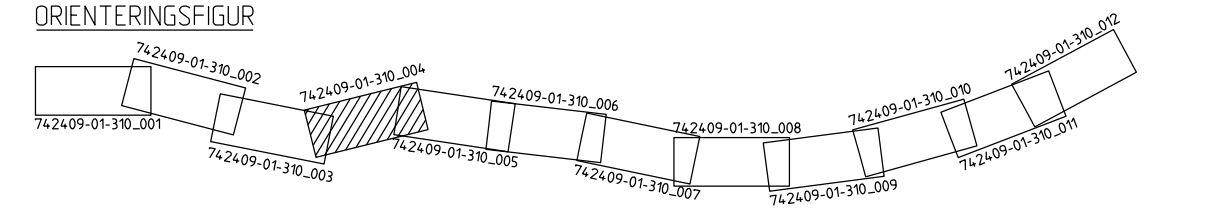


Den här ritning är Trafikverkets egendom. Allt obehörigt begagnande av ritningen beivras enligt lag.
TRAFIKVERKET



- KOORDINATSYSTEM**
SWEREF99 16 30, HÖJD RH 2000
- TECKENFÖRKLARING**
- MARK SOM TAS I ANSPRÅK**
- GRÄNS FÖR JÄRNVÄGSMARK
 - AVGRÄNSNING MELLAN OLIKA TYPER AV MARKANSPRÅK
 - Js** NY JÄRNVÄGSMARK MED SERVITUTSRÄTT
 - T** TILLFÄLLIG NYTT JANDERÄTT SOM GÄLLER UNDER BYGGTIDEN, FRÅN BYGGSTART OCH TILL 1 MÅNAD EFTER SLUTBESIKTNING
- ÖVRIGA BETECKNINGAR**
- FASTIGHETSGRÄNS
 - TRAKTGRÄNS
 - 0+700 JÄRNVÄGSSPÅR, SPÅRMITT MED LÄNGDMÄTNING
 - 0-12 NYA KONTAKTLEDNINGSTÖLPE MED TILLHÖRANDE BETECKNING
 - 1) KONTAKTLEDNINGSTÖLPE MED STRÄVA
 - 2) KONTAKTLEDNINGSTÖLPE MED STAG
 - 3) KONTAKTLEDNINGSTÖLPE MED HALV BRYGGA
 - 4) KONTAKTLEDNINGSTÖLPE MED TRANSFORMATOR
 - ELSKYDDSPORTAL
 - NATURVÄRDESOMRÅDEN
 - GENERELLT BIOTOPSKYDD
 - KULTURLÄMNINGAR (EJ AVGRÄNSADE)
 - BEFINTLIG TRUMMA



TYP AV PLAN				JÄRNVÄGSPLAN			
LEVERANTÖR www.afconsult.com		AVDELNING ÄF INFRASTRUCTURE		LEVERANS/ÄNDRINGS-PM		TEKNIKOMRÅDE TEKNIKGENSAMT	
		UPPDRAGSNUMMER 742409		KONSTRUKTIONNUMMER		GRANSKNINGSSTATUS / SYFTE	
SKAPAD AV ÄF/MAX ELMSTRÖM				HANDLINGSTYP			
GRANSKAD AV ÄF/FREDRIK WALLERFROST				ANLÄGGNINGSTYP			
GODKÄND AV ÄF/M. JIGELL				KILOMETER-METER 1+800 - 2+300			
DATUM 2020-03-27				ELEKTRIFIERING KIMSTAD-SKÄRBLACKA			
SKALA 1:1000				RITNINGNUMMER PROJEKT 742409-01-310			
FORMAT A3FF				ILLUSTRATIONSKARTA			
RITNINGNUMMER FÖRVALTNING				BLAD 004		NÄSTA BLAD 005	
ida_itemname				plottime		ida_username	