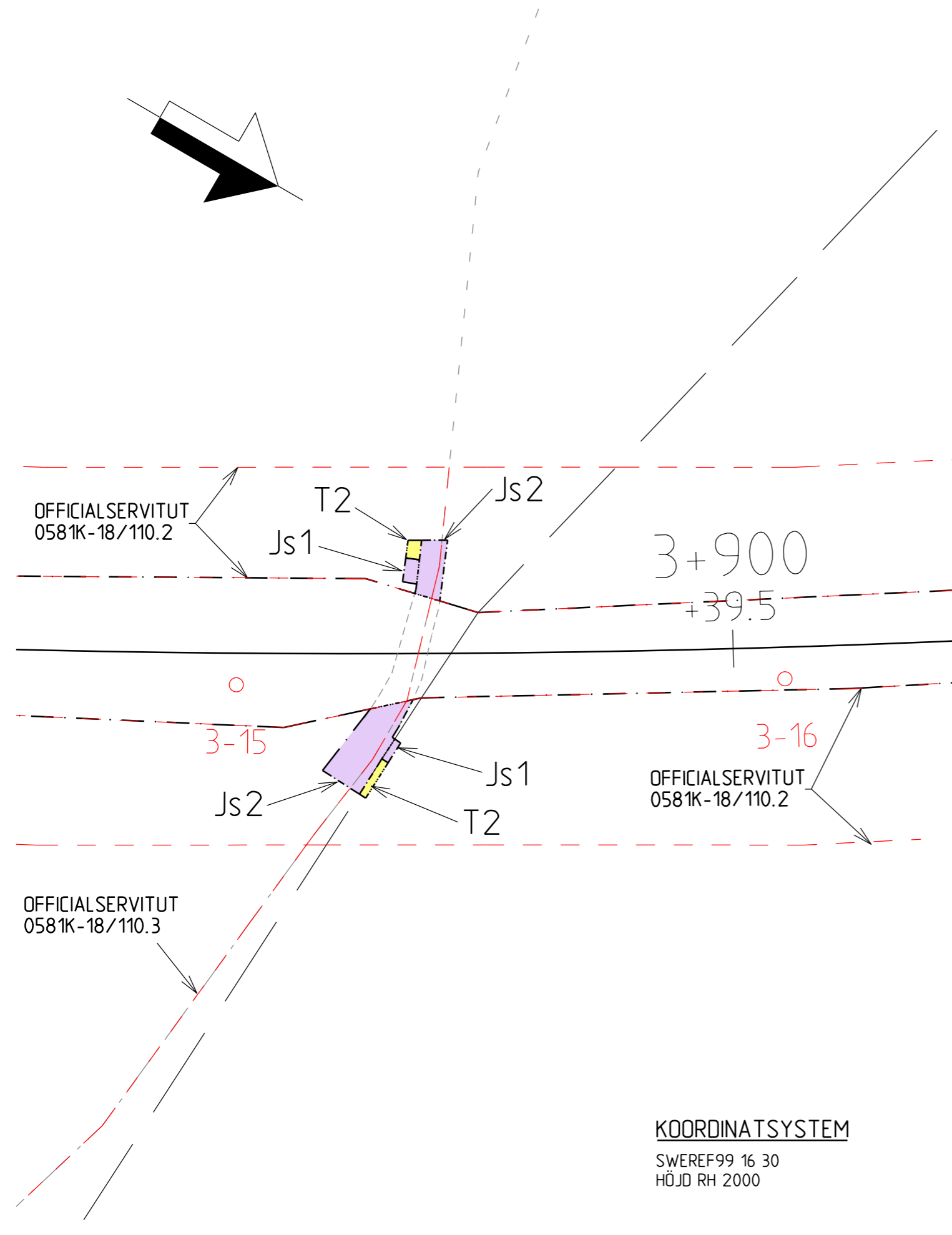


Denna ritning är Trafikverkets egendom. Allt obehörigt begagnande av ritningen beivras enligt lag.  
TRAFIKVERKET

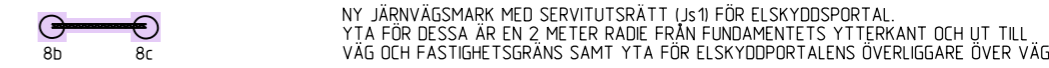


**TECKENFÖRKLARING**

**MARK SOM TAS I ANSPRÅK**

- GRÄNS FÖR JÄRNVÄGSMARK
- AVGRÄNSNING MELLAN OLIKA TYPER AV MARKANSPRÅK
- Js** NY JÄRNVÄGSMARK MED SERVITUTSRÄTT
- T** TILLFÄLLIG NYTTJANDERÄTT SOM GÄLLER UNDER BYGGTIDEN, FRÅN BYGGSTART OCH TILL 1 MÅNAD EFTER SLUTBESIKTNING

- T1 - ARBETSOMRÅDE/ÅTKOMST FÖR KONTAKTLEDNINGSTOLPAR OCH DESS FUNDAMENT
- T2 - ETABLERINGSYTOR/UPPLAG
- T3 - NYTTJANDE AV ENSKILDA VÄGAR FÖR BYGGTRAFIK. VÄGARNA FÅR EJ BLOCKERAS
- Js1 - SERVITUT FÖR ATT ANLÄGGA, BIBEHÅLLA OCH UNDERHÅLLA ELSKYDDSPORTALER ELLER VARNINGSSKYLTAR
- Js2 - SERVITUT FÖR SERVICEVÄG FÖR UNDERHÅLL AV ELSKYDDSPORTALER ELLER VARNINGSSKYLTAR



**SKYDDSÅTGÄRDER OCH FÖRSIKTIGHETSMÅTT**

- NY JÄRNVÄGSMARK MED SERVITUTSRÄTT (Js1) FÖR ELSKYDDSPORTAL. YTA FÖR DESSA ÄR EN 2 METER RADIE FRÅN FUNDAMENTETS YTTERRÄNT OCH UT TILL VÄG OCH FASTIGHETSGRÄNS SAMT YTA FÖR ELSKYDDSPORTALENS ÖVERLIGGARE ÖVER VÄG.
- ERBJUDANDE OM BULLERSKYDDSÅTGÄRDER
- SKYDD FÖR UTEPLATS

**VERKSAMHETER/ÅTGÄRDER SOM UNDANTAS FRÅN FÖRBUD ENLIGT MILJÖBALKEN**

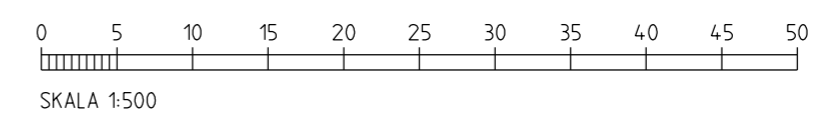
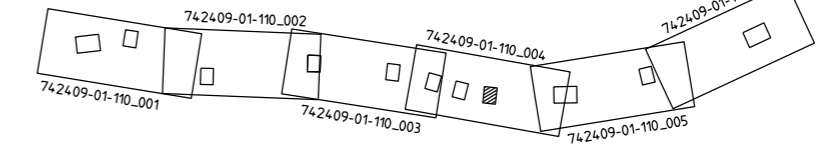
- UNDANTAGEN GÄLLER HELA PLANEN
- STRANDSKYDD

FÖRBUDEN MOT ÅTGÄRDER INOM STRANDSKYDDSSOMRÅDE (7:15 MB) GÄLLER INTE BYGGANDE AV JÄRNVÄG. SKYLDIGHETEN ATT GÖRA ANMÄLAN FÖR SAMRÅD ENLIGT 12:6 MB GÄLLER INTE FÖR DE VERKSAMHETER OCH ÅTGÄRDER SOM BEHOVS FÖR ATT BYGGA JÄRNVÄGEN OCH SOM FASTSTÄLLS OCH INGÅR I JÄRNVÄGSMARK ELLER OMRÅDE FÖR TILLFÄLLIG NYTTJANDERÄTT.

**ÖVRIGA BETECKNINGAR PÅ PLANKARTAN**

- FASTIGHETSGRÄNS
- TRAKTGRÄNS
- JÄRNVÄGSSPÅR, SPÅRMITT MED LÄNGDMÄTNING OCH HÖJDSÄTTNING
- NYA KONTAKTLEDNINGSTOLPAR OCH ELSKYDDSPORTALER MED STOLPNUMMER
- KONTAKTLEDNINGSTOLPE MED 1) STRÄVA, 2) STAG, 3) HALV BRYGGÅ OCH 4) TRANSFORMATOR
- AKTUELL DEL AV SERVITUT, LEDNINGSRÄTT ELLER GEMENSAMHETSANLÄGGNING SOM BERÖRS AV INTRÄNG
- BEFINTLIG TRUMMA
- BOSTADSHUS
- ÖVRIGA BYGGNADER

**ORIENTERINGSFIGUR**



**KOORDINATSYSTEM**  
SWEREF99 16 30  
HÖJD RH 2000

TYP AV PLAN				<b>JÄRNVÄGSPLAN</b>			
LEVERANTÖR <b>www.afconsult.com</b>		AVDELNING ÅF INFRASTRUCTURE		LEVERANS/ÄNDRINGS-PM		TEKNIKOMRÅDE TEKNIKGEMENSAM	
		UPPDRAGSNUMMER 742409		KONSTRUKTIONSNUMMER		GRANSKNINGSSTATUS / SYFTE	
<b>TRAFIKVERKET</b>		<b>KIMSTAD-SKÄRBLACKA</b>				HANDLINGSTYP GRANSKNINGSHANDLING	
SKAPAD AV ÅF/MAX ELMSTRÖM		ELEKTRIFIERING KIMSTAD-SKÄRBLACK				ANLÄGGNINGSTYP	
GRANSKAD AV ÅF/FREDRIK WALLERFROST		PLANKORSNING SÖDRA PRÄSTGÅRDSVÄGEN				KILOMETER-METER 3+830 - 3+920	
GODKÄND AV ÅF/M. JIGELL		DATUM 2020-03-27		SKALA 1:500		RITNINGNUMMER PROJEKT 742409-01-118	
		FORMAT A3		RITNINGNUMMER FÖRVALTNING		BLAD 001	
						NÄSTA BLAD ÄNDR.	