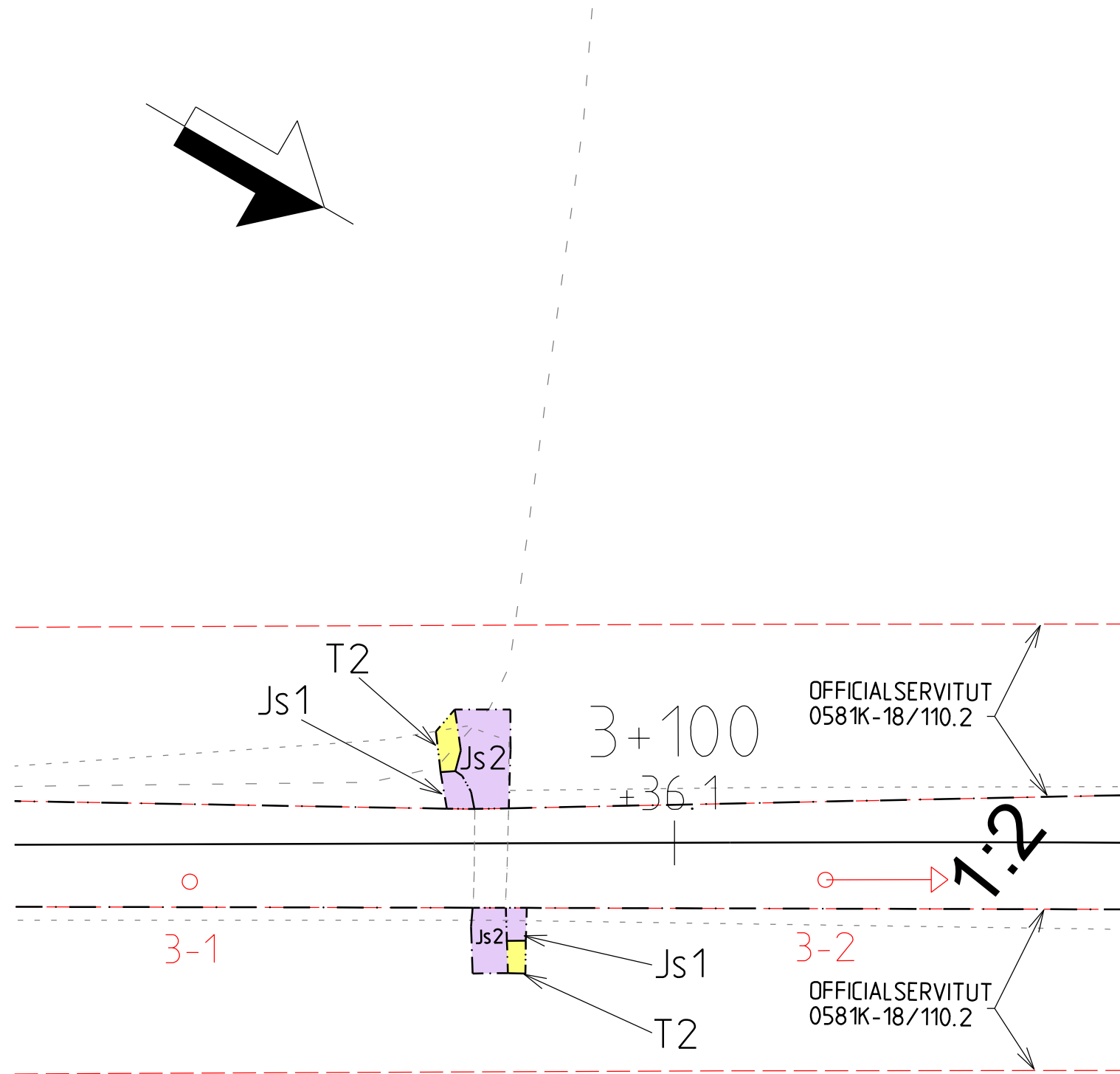


Denna ritning är Trafikverkets egendom. Allt obehörigt begagnande av ritningen beivras enligt lag.
TRAFIKVERKET



TECKENFÖRKLARING

MARK SOM TAS I ANSPRÅK

- GRÄNS FÖR JÄRNVÄGSMARK
- AVGRÄNSNING MELLAN OLIKA TYPER AV MARKANSPRÅK
- Js NY JÄRNVÄGSMARK MED SERVITUTSRÄTT
- T TILLFÄLLIG NYTTJANDERÄTT SOM GÄLLER UNDER BYGGTIDEN, FRÅN BYGGSTART OCH TILL 1 MÅNAD EFTER SLUTBESIKTNING

- T1 - ARBETSOMRÅDE/ÅTKOMST FÖR KONTAKTLEDNINGSTOLPAR OCH DESS FUNDAMENT
- T2 - ETABLERINGSYTOR/UPPLAG
- T3 - NYTTJANDE AV ENSKILDA VÄGAR FÖR BYGGTRAFIK. VÄGARNÄR FÅR EJ BLOCKERAS
- Js1 - SERVITUT FÖR ATT ANLÄGGA, BIBEHÅLLA OCH UNDERHÅLLA ELSKYDDSPORTALER ELLER VARNINGSSKYLTAR
- Js2 - SERVITUT FÖR SERVICEVÄG FÖR UNDERHÅLL AV ELSKYDDSPORTALER ELLER VARNINGSSKYLTAR

- 8b NY JÄRNVÄGSMARK MED SERVITUTSRÄTT (Js1) FÖR ELSKYDDSPORTAL. YTA FÖR DESSA ÄR EN 2 METER RADIE FRÅN FUNDAMENTETS YTTERRÄNT OCH UT TILL VÄG OCH FASTIGHETSGRÄNS SAMT YTA FÖR ELSKYDDSPORTALENS ÖVERLIGGARE ÖVER VÄG.
- 8c

SKYDDSÅTGÄRDER OCH FÖRSIKTIGHETSMÅTT

- ERBJUDANDE OM BULLERSKYDDSÅTGÄRDER
- Sk1 SKYDD FÖR UTEPLATS

**VERKSAMHETER/ÅTGÄRDER SOM UNDANTAS FRÅN FÖRBUD ENLIGT MILJÖBALKEN
UNDANTAGEN GÄLLER HELA PLANEN**

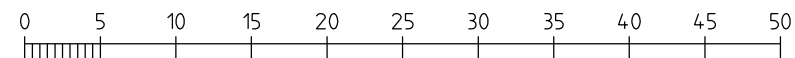
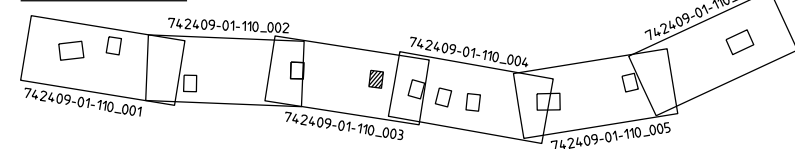
- STRANDSKYDD

FÖRBUDEN MOT ÅTGÄRDER INOM STRANDSKYDDSSOMRÅDE (7:15 MB) GÄLLER INTE BYGGANDE AV JÄRNVÄG. SKYLDIGHETEN ATT GÖRA ANMÄLAN FÖR SAMRÅD ENLIGT 12:6 MB GÄLLER INTE FÖR DE VERKSAMHETER OCH ÅTGÄRDER SOM BEHOVS FÖR ATT BYGGA JÄRNVÄGEN OCH SOM FASTSTÄLLS OCH INGÅR I JÄRNVÄGSMARK ELLER OMRÅDE FÖR TILLFÄLLIG NYTTJANDERÄTT.

ÖVRIGA BETECKNINGAR PÅ PLANKARTAN

- FASTIGHETSGRÄNS
- TRAKTGRÄNS
- 74.9+100
+28.5 JÄRNVÄGSSPÅR, SPÅRMITT MED LÄNGDMÄTNING OCH HÖJDSÄTTNING
- 0-9 NYA KONTAKTLEDNINGSTOLPAR OCH ELSKYDDSPORTALER MED STOLPNUMMER
- 1) 2) 3) 4) KONTAKTLEDNINGSTOLPE MED 1) STRÄVA, 2) STAG, 3) HALV BRYGGÅ OCH 4) TRANSFORMATOR
- AKTUELL DEL AV SERVITUT, LEDNINGSRÄTT ELLER GEMENSAMHETSANLÄGGNING SOM BERÖRS AV INTRÄNG
- BEFINTLIG TRUMMA
- BOSTADSHUS
- ÖVRIGA BYGGNADER

ORIENTERINGSFIGUR



SKALA 1:500

COORDINATSYSTEM

SWEREF99 16 30
HÖJD RH 2000

TYP AV PLAN				JÄRNVÄGSPLAN			
LEVERANTÖR www.afconsult.com		AVDELNING ÅF INFRASTRUCTURE		LEVERANS/ÄNDRINGS-PM		TEKNIKOMRÅDE TEKNIKGEMENSAM	
		UPPDRAKSNUMMER 742409		KONSTRUKTIONSNUMMER		GRANSKNINGSSTATUS / SYFTE	
TRAFIKVERKET		KIMSTAD-SKÄRBLACKA				HANDLINGSTYP GRANSKNINGSHANDLING	
SKAPAD AV ÅF/MAX ELMSTRÖM		ELEKTRIFIERING KIMSTAD-SKÄRBLACKA PLANKORSNING ÖRTOMTAVÄGEN				ANLÄGGNINGSTYP	
GRANSKAD AV ÅF/FREDRIK WALLERFROST						KILOMETER-METER 3+050 - 3+140	
GODKÄND AV ÅF/M. JIGELL		DATUM 2020-03-27		SKALA 1:500		RITNINGNUMMER FÖRVALTNING 742409-01-115	
				FORMAT A3		BLAD 001	
				RITNINGNUMMER FÖRVALTNING		NÄSTA BLAD	
						ÄNDR.	