

Denna ritning är Trafikverkets egendom. Allt obehörigt begagnande av ritningen beivras enligt lag.  
TRAFIKVERKET

**TECKENFÖRKLARING**

**MARK SOM TAS I ANSPRÅK**

- GRÄNS FÖR JÄRNVÄGSMARK
- AVGRÄNSNING MELLAN OLIKA TYPER AV MARKANSPRÅK
- Js** NY JÄRNVÄGSMARK MED SERVITUTSRÄTT
- T** TILLFÄLLIG NYTTJANDERÄTT SOM GÄLLER UNDER BYGGTIDEN, FRÅN BYGGSTART OCH TILL 1 MÅNAD EFTER SLUTBESIKTNING

- T1 - ARBETSOMRÅDE/ÅTKOMST FÖR KONTAKTLEDNINGSSSTOLPAR OCH DESS FUNDAMENT
- T2 - ETABLERINGSYTOR/UPPLAG
- T3 - NYTTJANDE AV ENSKILDA VÄGAR FÖR BYGGTRAFIK. VÄGARNÄR FÅR EJ BLOCKERAS
- Js1 - SERVICUT FÖR ATT ANLÄGGA, BIBEHÅLLA OCH UNDERHÅLLA ELSKYDDSPORTALER ELLER VARNINGSSKYLTAR
- Js2 - SERVICUT FÖR SERVICEVÄG FÖR UNDERHÅLL AV ELSKYDDSPORTALER ELLER VARNINGSSKYLTAR
- NY JÄRNVÄGSMARK MED SERVICUTSRÄTT (Js1) FÖR ELSKYDDSPORTAL. YTA FÖR DESSA ÄR EN 2 METER RADIE FRÅN FUNDAMENTETS YTTERRÄNT OCH UT TILL VÄG OCH FASTIGHETSGRÄNS SAMT YTA FÖR ELSKYDDSPORTALENS ÖVERLIGGARE ÖVER VÄG.

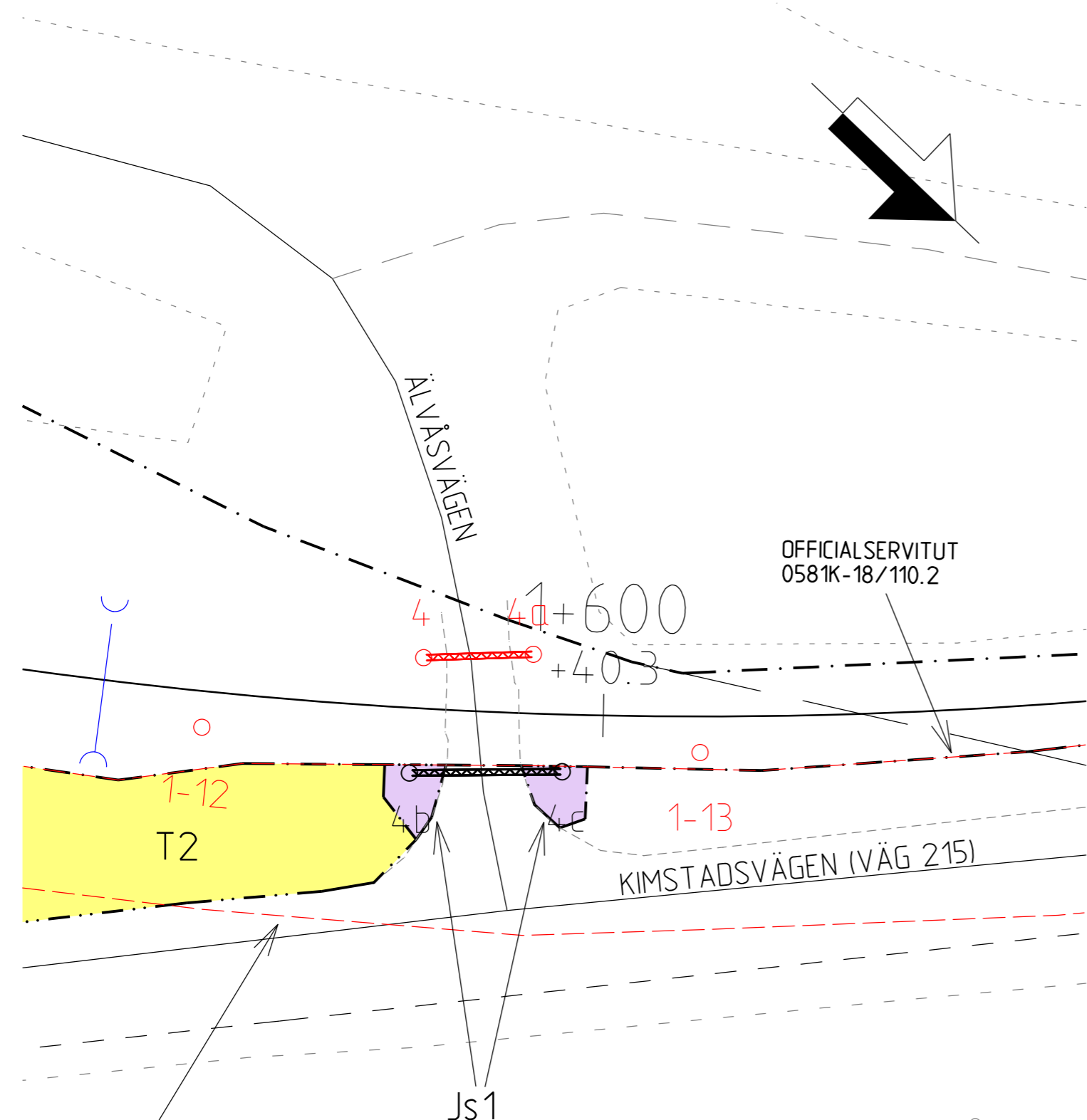
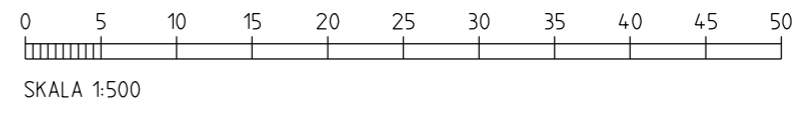
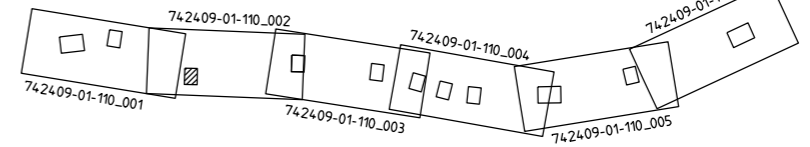
- SKYDDÅTGÄRDER OCH FÖRSIKTIGHETSMÅTT**
- ERBJUDANDE OM BULLERSKYDDÅTGÄRDER
  - SKYDD FÖR UTEPLATS
  - VERKSAMHETER/ÅTGÄRDER SOM UNDANTAS FRÅN FÖRBUD ENLIGT MILJÖBALKEN  
UNDANTAGEN GÄLLER HELA PLANEN
  - STRANDSKYDD

FÖRBUDEN MOT ÅTGÄRDER INOM STRANDSKYDDSSOMRÅDE (7:15 MB) GÄLLER INTE BYGGANDE AV JÄRNVÄG. SKYLDIGHETEN ATT GÖRA ANMÄLAN FÖR SAMRÅD ENLIGT 12:6 MB GÄLLER INTE FÖR DE VERKSAMHETER OCH ÅTGÄRDER SOM BEHOVS FÖR ATT BYGGA JÄRNVÄGEN OCH SOM FASTSTÄLLS OCH INGÅR I JÄRNVÄGSMARK ELLER OMRÅDE FÖR TILLFÄLLIG NYTTJANDERÄTT.

**ÖVRIGA BETECKNINGAR PÅ PLANKARTAN**

- FASTIGHETSGRÄNS
- TRAKTGRÄNS
- JÄRNVÄGSSPÅR, SPÅRMITT MED LÄNGDMÄTNING OCH HÖJDSÄTTNING
- NYA KONTAKTLEDNINGSSSTOLPAR OCH ELSKYDDSPORTALER MED STOLPNUMMER
- KONTAKTLEDNINGSSSTOLPE MED 1) STRÄVA, 2) STAG, 3) HALV BRYGGÅ OCH 4) TRANSFORMATOR
- AKTUELL DEL AV SERVICUT, LEDNINGSRÄTT ELLER GEMENSAMHETSANLÄGGNING SOM BERÖRS AV INTRÄNG
- BEFINTLIG TRUMMA
- BOSTADSHUS
- ÖVRIGA BYGGNADER

**ORIENTERINGSFIGUR**



OFFICIALSERVICUT  
0581K-18/110.2

**KOORDINATSYSTEM**  
SWEREF99 16 30  
HÖJD RH 2000

ÖVRIG MARK

TYP AV PLAN				<b>JÄRNVÄGSPLAN</b>			
LEVERANTÖR <b>www.afconsult.com</b>		AVDELNING ÅF INFRASTRUCTURE		LEVERANS/ÄNDRINGS-PM		TEKNIKOMRÅDE TEKNIKGEMENSAM	
		UPPDRAGSNUMMER 742409		KONSTRUKTIONSNUMMER		GRANSKNINGSSTATUS / SYFTE	
<b>TRAFIKVERKET</b>		KIMSTAD-SKÄRBLACKA				HANDLINGSTYP GRANSKNINGSHANDLING	
SKAPAD AV ÅF/MAX ELMSTRÖM		ELEKTRIFIERING KIMSTAD-SKÄRBLACKA				ANLÄGGNINGSTYP	
GRANSKAD AV ÅF/FREDRIK WALLERFROST		PLANKORSNING NYGÅRDSVÄGEN				KILOMETER-METER 1+550 - 1+640	
GODKÄND AV ÅF/M. JIGELL		DATUM 2020-03-27		SKALA 1:500		RITNINGNUMMER PROJEKT 742409-01-113	
		FORMAT A3		RITNINGNUMMER FÖRVALTNING		BLAD 001	
						NÄSTA BLAD ÄNDR.	