

TECKENFÖRKLARING

MARK SOM TAS I ANSPRÅK

GRÄNS FÖR JÄRNVÄGSMARK  
AVGRÄNSNING MELLAN OLIKA TYPER AV MARKANSPRÅK

Js

NY JÄRNVÄGSMARK MED SERVICUTSRÄTT

T

TILLFÄLLIG NYTTJÄNDERÄTT SOM GÄLLER UNDER BYGGTIDEN, FRÅN BYGGSTART OCH TILL 1 MÅNAD EFTER SLUTBESIKTNING

T1 - ARBETSOMRÅDE/ÅTKOMST FÖR KONTAKTLEDNINGSTOLPAR OCH DESS FUNDAMENT

T2 - ETABLERINGSYTOR/UPPLAG

T3 - NYTTJÄNDE AV ENSKILDA VÄGAR FÖR BYGGTRAFIK. VÄGARNÄR FÅR EJ BLOCKERAS

Js1 - SERVICUT FÖR ATT ANLÄGGA, BIBEHÅLLA OCH UNDERHÅLLA ELSKYDDSPORTALER ELLER VARNINGSSKYLTAR

Js2 - SERVICUT FÖR SERVICEVÄG FÖR UNDERHÅLL AV ELSKYDDSPORTALER ELLER VARNINGSSKYLTAR

NY JÄRNVÄGSMARK MED SERVICUTSRÄTT (Js1) FÖR ELSKYDDSPORTAL. YTA FÖR DESSA ÄR EN 2 METER RADIE FRÅN FUNDAMENTETS YTTREKANT OCH UT TILL VÄG OCH FASTIGHETSGRÄNS SAMT YTA FÖR ELSKYDDSPORTALENS ÖVERLIGGARE ÖVER VÄG.

SKYDDÅTGÄRDER OCH FÖRSIKTIGHETSMÅTT

ERBJUDANDE OM BULLERSKYDDÅTGÄRDER

Sk1 SKYDD FÖR UTEPLATS

VERKSAMHETER/ÅTGÄRDER SOM UNDANTAS FRÅN FÖRBUD ENLIGT MILJÖBALKEN

UNDANTAGEN GÄLLER HELA PLANEN

STRANDSKYDD

FÖRBUDEN MOT ÅTGÄRDER INOM STRANDSKYDDSONOMRÅDE (7:15 MB) GÄLLER INTE BYGGANDE AV JÄRNVÄG.

SKYLDIGHETEN ATT GÖRA ANMÄLAN FÖR SAMRÅD ENLIGT 12:6 MB GÄLLER INTE FÖR DE VERKSAMHETER OCH ÅTGÄRDER SOM BEHOVS FÖR ATT BYGGA JÄRNVÄGEN OCH SOM FASTSTÄLLS OCH INGÅR I JÄRNVÄGSMARK ELLER OMRÅDE FÖR TILLFÄLLIG NYTTJÄNDERÄTT.

ÖVRIGA BETECKNINGAR PÅ PLANKARTAN

FASTIGHETSGRÄNS  
TRAKTGRÄNS

JÄRNVÄGSSPÅR, SPÅRMITT MED LÄNGDMÄTNING OCH HÖJDSÄTTNING

NYA KONTAKTLEDNINGSTOLPAR OCH ELSKYDDSPORTALER MED STOLPNUMMER

KONTAKTLEDNINGSTOLPE MED 1) STRÄVA, 2) STAG, 3) HALV BRYGGA OCH 4) TRANSFORMATOR

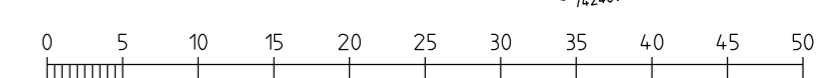
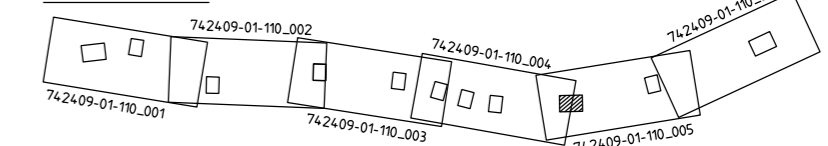
AKTUELL DEL AV SERVICUT, LEDNINGSRÄTT ELLER GEMENSAMHETSANLÄGGNING SOM BERÖRS AV INTRÄNG

BEFINTLIG TRUMMA

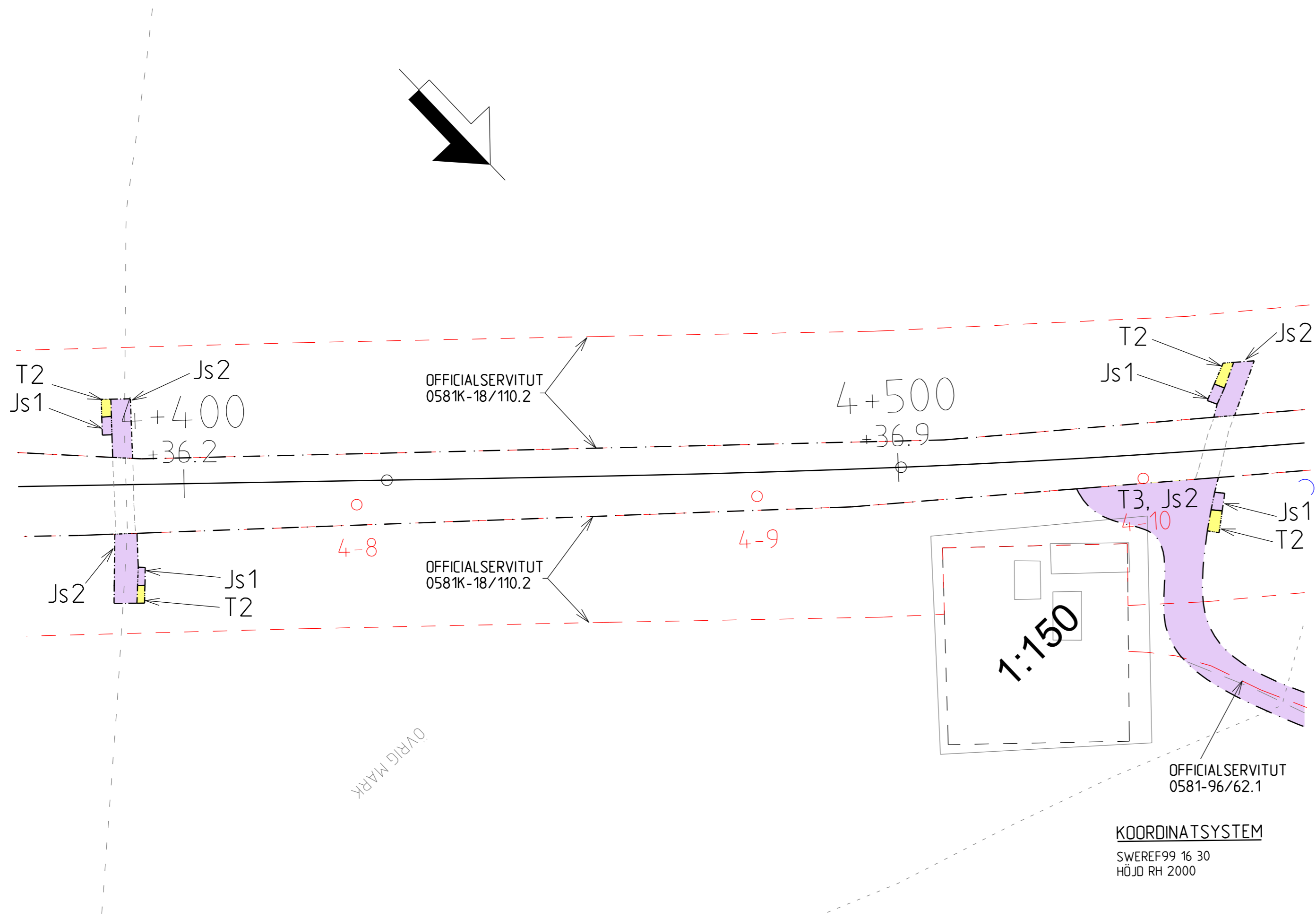
BOSTADSHUS

ÖVRIGA BYGGNADER

ORIENTERINGSFIGUR



SKALA 1:500



Denna ritning är Trafikverkets egendom. Allt obehörigt begagnande av ritningen beivras enligt lag. TRAFIKVERKET

TYP AV PLAN				JÄRNVÄGSPLAN		
LEVERANTÖR <b>www.afconsult.com</b>	AVDELNING ÅF INFRASTRUCTURE	LEVERANS/ÄNDRINGS-PM	TEKNIKOMRÅDE TEKNIKGEMENSAM			
	UPPDRAGSNUMMER 742409	KONSTRUKTIONSNUMMER	GRANSKNINGSSTATUS / SYFTE			
<b>TRAFIKVERKET</b>	<b>KIMSTAD-SKÄRBLACKA</b>		HANDLINGSTYP GRANSKNINGSHANDLING			
SKAPAD AV ÅF/MAX ELMSTRÖM	ELEKTRIFIERING KIMSTAD-SKÄRBLACKA		ANLÄGGNINGSTYP			
GRANSKAD AV ÅF/FREDRIK WALLERFROST	PLANKORSNING NEDRE HAGVÄGEN OCH HAGVÄGEN		KILOMETER-METER 4+380 - 4+560	BANDEL 563		
GODKÄND AV ÅF/M. JIGELL	DATUM 2020-03-27	SKALA 1:500	FORMAT A3F	RITNINGNUMMER FÖRVALTNING 742409-01-119	BLAD 001	NÄSTA BLAD ÄNDR.

ÖVRIG MARK