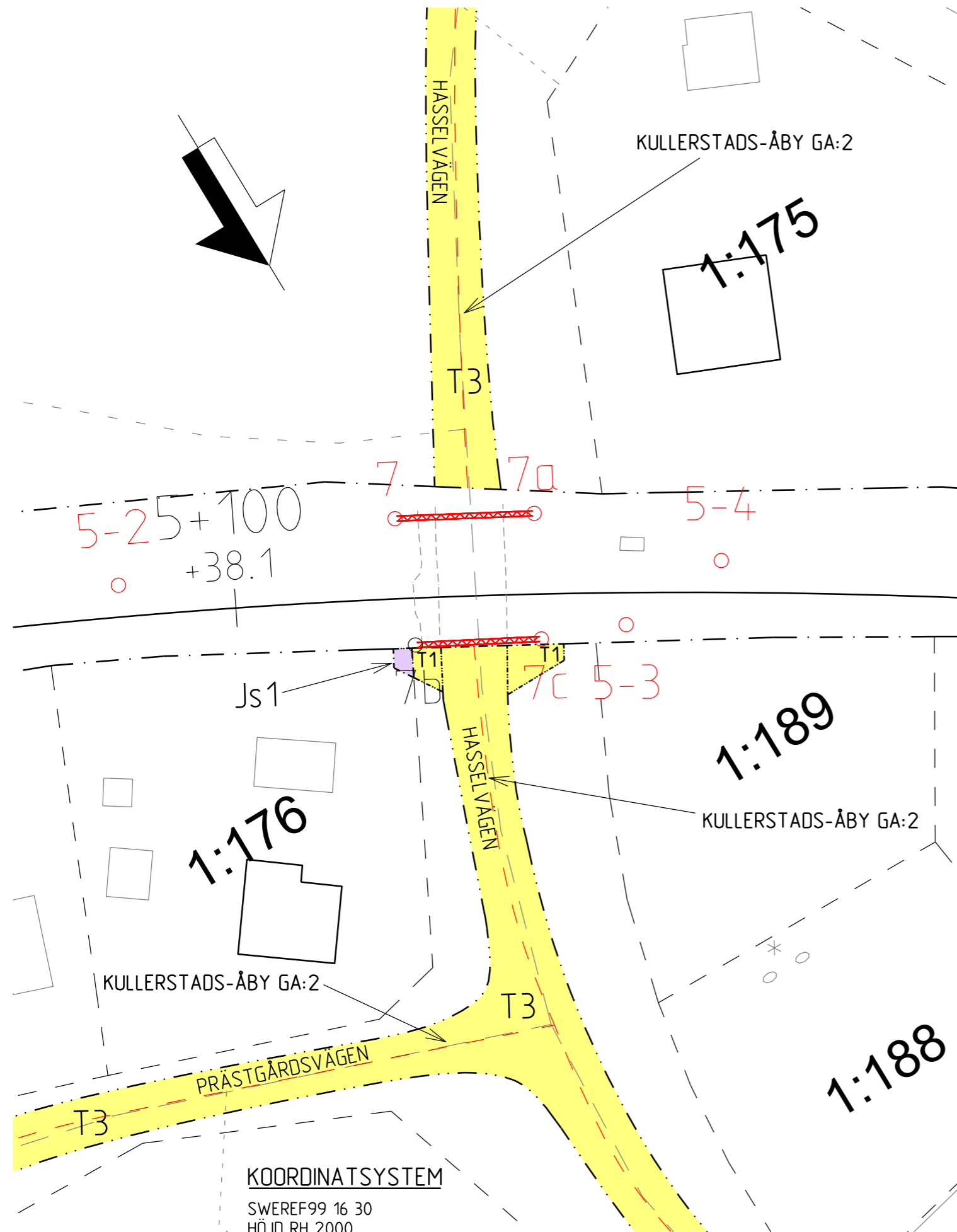


Denna ritning är Trafikverkets egendom. Allt obehörigt begagnande av ritningen beivras enligt lag.
TRAFIKVERKET



TECKENFÖRKLARING

MARK SOM TAS I ANSPRÅK

- GRÄNS FÖR JÄRNVÄGSMARK
- AVGRÄNSNING MELLAN OLIKA TYPER AV MARKANSPRÅK
- Js** NY JÄRNVÄGSMARK MED SERVITUTSRÄTT
- T** TILLFÄLLIG NYTT JANDERÄTT SOM GÄLLER UNDER BYGGTIDEN, FRÅN BYGGSTART OCH TILL 1 MÅNAD EFTER SLUTBESIKTNING

- T1 - ARBETSOMRÅDE/ÅTKOMST FÖR KONTAKTLEDNINGSSTOLPAR OCH DESS FUNDAMENT
- T2 - ETABLERINGSYTOR/UPPLAG
- T3 - NYTT JANDE AV ENSKILDA VÄGAR FÖR BYGGTRAFIK. VÄGARNA FÅR EJ BLOCKERAS
- Js1 - SERVITUT FÖR ATT ANLÄGGA, BIBEHÅLLA OCH UNDERHÅLLA ELSKYDDSPORTALER ELLER VARNINGSSKYLTAR
- Js2 - SERVITUT FÖR SERVICEVÄG FÖR UNDERHÅLL AV ELSKYDDSPORTALER ELLER VARNINGSSKYLTAR
- NY JÄRNVÄGSMARK MED SERVITUTSRÄTT (Js1) FÖR ELSKYDDSPORTAL. YTA FÖR DESSA ÄR EN 2 METER RADIE FRÅN FUNDAMENTETS YTTERRANT OCH UT TILL VÄG OCH FASTIGHETSGRÄNS SAMT YTA FÖR ELSKYDDSPORTALENS ÖVERLIGGARE ÖVER VÄG.

SKYDDÅTGÄRDER OCH FÖRSIKTIGHETSMÅTT

- ERBJUDANDE OM BULLERSKYDDÅTGÄRDER
- SKYDD FÖR UTEPLATS

**VERKSAMHETER/ÅTGÄRDER SOM UNDANTAS FRÅN FÖRBUD ENLIGT MILJÖBALKEN
UNDANTAGEN GÄLLER HELA PLANEN**

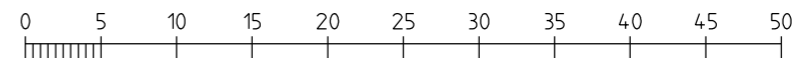
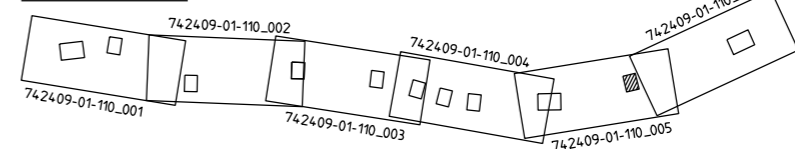
- STRANDSKYDD

FÖRBUDEN MOT ÅTGÄRDER INOM STRANDSKYDDSSOMRÅDE (7:15 MB) GÄLLER INTE BYGGANDE AV JÄRNVÄG. SKYLDIGHETEN ATT GÖRA ANMÄLAN FÖR SAMRÅD ENLIGT 12:6 MB GÄLLER INTE FÖR DE VERKSAMHETER OCH ÅTGÄRDER SOM BEHOVS FÖR ATT BYGGA JÄRNVÄGEN OCH SOM FASTSTÄLLS OCH INGÅR I JÄRNVÄGSMARK ELLER OMRÅDE FÖR TILLFÄLLIG NYTT JANDERÄTT.

ÖVRIGA BETECKNINGAR PÅ PLANKARTAN

- FASTIGHETSGRÄNS
- TRAKTGRÄNS
- JÄRNVÄGSSPÅR, SPÅRMITT MED LÄNGDMÄTNING OCH HÖJDSÄTTNING
- NYA KONTAKTLEDNINGSSTOLPAR OCH ELSKYDDSPORTALER MED STOLPNUMMER
- KONTAKTLEDNINGSSTOLPE MED 1) STRÄVA, 2) STAG, 3) HALV BRYGGÅ OCH 4) TRANSFORMATOR
- AKTUELL DEL AV SERVITUT, LEDNINGSRÄTT ELLER GEMENSAMHETSANLÄGGNING SOM BERÖRS AV INTRÄNG
- BEFINTLIG TRUMMA
- BOSTADSHUS
- ÖVRIGA BYGGNADER

ORIENTERINGSFIGUR



SKALA 1:500

TYP AV PLAN				JÄRNVÄGSPLAN			
LEVERANTÖR www.afconsult.com		AVDELNING ÅF/INFRASTRUCTURE		LEVERANS/ÄNDRINGS-PM		TEKNIKOMRÅDE TEKNIKGEMENSAM	
		UPPDAGSNUMMER 742409		KONSTRUKTIONSNUMMER		GRANSKNINGSSTATUS / SYFTE	
SKAPAD AV ÅF/MAX ELMSTRÖM		KIMSTAD-SKÄRBLACKA				HANDLINGSTYP GRANSKNINGSHANDLING	
GRANSKAD AV ÅF/FREDRIK WALLERFROST		ELEKTRIFIERING KIMSTAD-SKÄRBLACKA PLANKORSNING HASSELVÄGEN				ANLÄGGNINGSTYP	
GODKÄND AV ÅF/M. JIGELL		PLANKARTA		KILOMETER-METER 5+080 - 5+170		BANDEL 563	
DATUM 2020-03-27		SKALA 1:500		FORMAT A3		RITNINGNUMMER PROJEKT 742409-01-120	
		RITNINGNUMMER FÖRVALTNING		BLAD 001		NÄSTA BLAD ÄNDR.	