

TECKENFÖRKLARING

- MARKANSPRÅK**
- FASTSTÄLLT VÄGOMRÅDE I VÄGPLAN
 - NYTT VÄGRÄTTSOMRÅDE
 - FASTSTÄLLT VÄGOMRÅDE MED VÄGRÄTT SOM UTGÅR
 - FASTSTÄLLT VÄGOMRÅDE MED VÄGRÄTT SOM BLIR VÄGOMRÅDE MED INSKRÄNKT VÄGRÄTT
 - FASTSTÄLLT VÄGOMRÅDE MED INSKRÄNKT VÄGRÄTT SOM UTGÅR
 - NYTT VÄGOMRÅDE MED INSKRÄNKT VÄGRÄTT

VERKSAMHETER/ÅTGÄRDER SOM UNDANTAS FRÅN FÖRBUD ENLIGT MILJÖBALKEN (GÄLLER INOM VÄGPLANENS OMRÅDE)

- MARKERAT VÄGOMRÅDE INOM STRANDSKYDD I FASTSTÄLLD PLAN
- VÄGOMRÅDE INOM STRANDSKYDD
- VÄGOMRÅDE SOM INTE VAR MARKERAT SOM INOM STRANDSKYDD I FASTSTÄLLD VÄGPLAN
- VÄGOMRÅDE INOM STRANDSKYDD SOM UTGÅR

FÖRBUD MOT ÅRGÅRD INOM STRANDSKYDDSOMRÅDE (7:15 MB) GÄLLER INTE BYGGANDE AV ALLMÄN VÄG/JÄRNVÄG

SKYLDIGHETEN ATT GÖRA ANMÄLAN FÖR SAMRÅD ENLIGT 12:6 MB GÄLLER INTE FÖR DE VERKSAMHETER OCH ÅTGÄRDER SOM BEHÖVS FÖR ATT BYGGA VÄGEN/JÄRNVÄGEN OCH SOM FASTSTÄLLS OCH INGÅR I VÄGOMRÅDET FÖR ALLMÄN VÄG/JÄRNVÄGSMARK ELLER OMRÅDE FÖR TILFÄLLIG NYTTJÄNDERÄTT

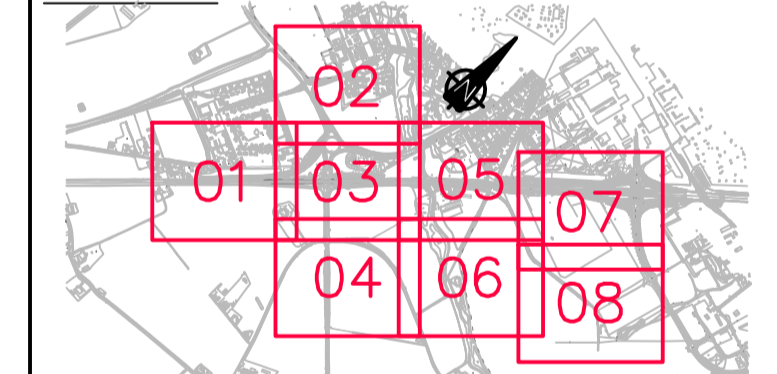
ÖVRIGA BETECKNINGAR PÅ PLANKARTAN

- 0/000
- LÄNGDMÄTNING
- +00,0
- FASTIGHETSGRÄNS
- TRAKTGRÄNS/KVARTERSTRAKTGRÄNS
- KOMMUNGRÄNS

STORA UPPÅKRA TRAKTNAMN/KVARTERSNAMN

- 1-12 FASTIGHETS BETECKNING
- BYGGNADER

BLADINDELNING



TYP AV PLAN **VÄGPLAN**

GRANSKNINGSSTATUS / SYFTE

HANDLINGSTYP **TILLÄGG TILL PLAN**

DATUM 2022-10-14 LEVERANS / ÄNDRINGS-PM

OBJEKT **E22 NY TPL LUND S**

DELOMRÅDE / BANDEL **E22 NY TPL LUND S**

ANLÄGGNINGSDDEL E22

OBJEKTNUMMER / KM 148273 KONSTRUKTIONNUMMER

BESTÄLLARE **TRAFIKVERKET** LEVERANTÖR **TYRÉNS**

SKAPAD AV P. BERGSTRÖM UPPDRAGSNUMMER 262698

GODKÄND AV P. MALMSTRÖM ÄVDELNING VÄG

RITNINGSTYP **PLAN**

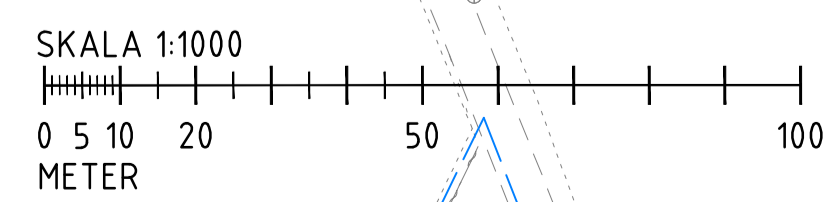
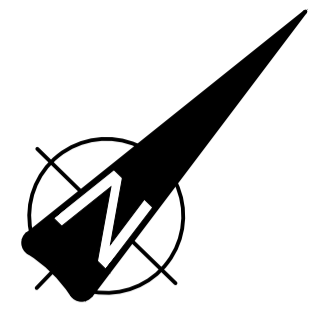
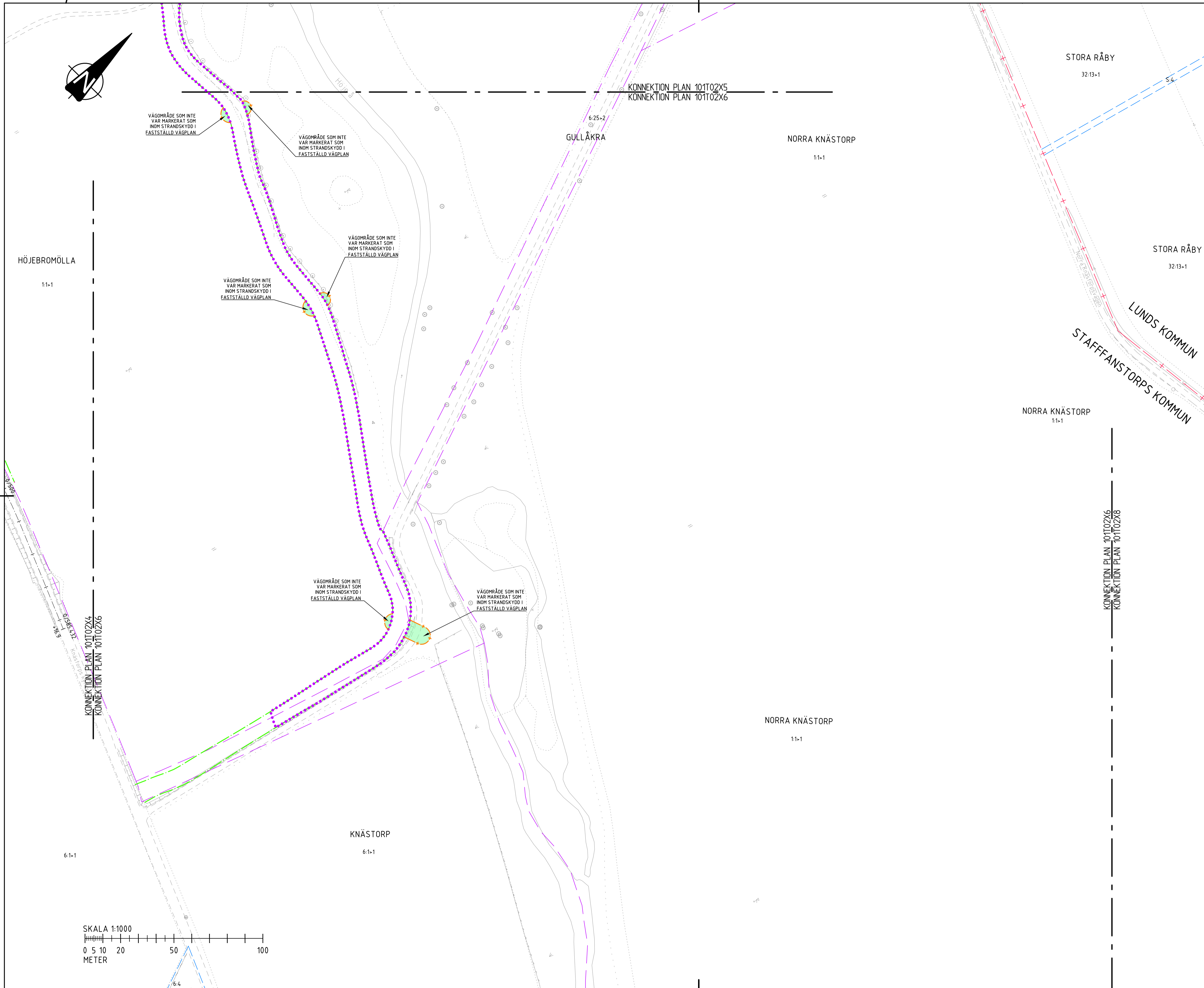
TEKNIKOMRÅDE / INNEHÅLL **VÄGUTFORMNING**

BESKRIVNING **VÄG E22 SEKTION 45/879-46/453**

PLANKARTA

SKALA 1:1000 FORMAT A1 FÖRVALTNINGSNUMMER

RITNINGSNUMMER BILAGA 2 BLAD NÄSTA BLAD BET



HÖJEBROMÖLLA
1:1-1

KONNEKTION PLAN 101T02X5
KONNEKTION PLAN 101T02X6

GULLÅKRA
6:25-2

NORRA KNÄSTORP
1:1-1

STORA RÅBY
32:13-1

STORA RÅBY
32:13-1

NORRA KNÄSTORP
1:1-1

NORRA KNÄSTORP
1:1-1

KNÄSTORP
6:1-1

6:1-1

6:1-1

KONNEKTION PLAN 101T02X6
KONNEKTION PLAN 101T02X8

KONNEKTION PLAN 101T02X4
KONNEKTION PLAN 101T02X6

VÄGOMRÅDE SOM INTE VAR MARKERAT SOM INOM STRANDSKYDD I FASTSTÄLLD VÄGPLAN

VÄGOMRÅDE SOM INTE VAR MARKERAT SOM INOM STRANDSKYDD I FASTSTÄLLD VÄGPLAN

VÄGOMRÅDE SOM INTE VAR MARKERAT SOM INOM STRANDSKYDD I FASTSTÄLLD VÄGPLAN

VÄGOMRÅDE SOM INTE VAR MARKERAT SOM INOM STRANDSKYDD I FASTSTÄLLD VÄGPLAN

VÄGOMRÅDE SOM INTE VAR MARKERAT SOM INOM STRANDSKYDD I FASTSTÄLLD VÄGPLAN

VÄGOMRÅDE SOM INTE VAR MARKERAT SOM INOM STRANDSKYDD I FASTSTÄLLD VÄGPLAN

6:4