

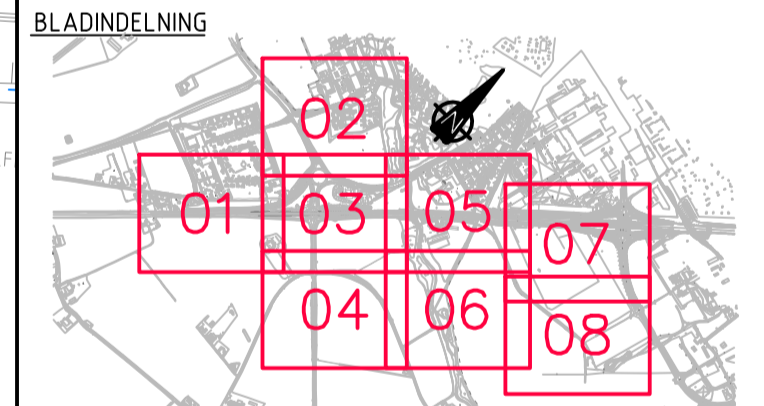
KOORDINATSYSTEM  
SYSTEM I PLAN: SWEREF 99 13 30 SYSTEM I HÖJD: RH 2000

**TECKENFÖRKLARING**

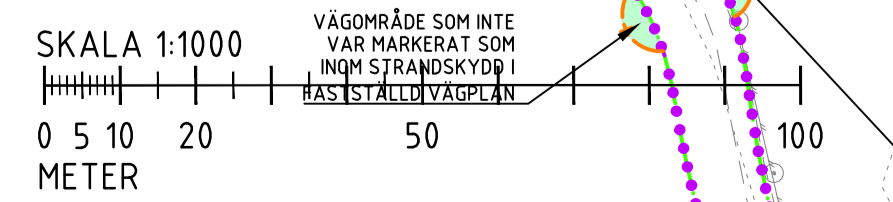
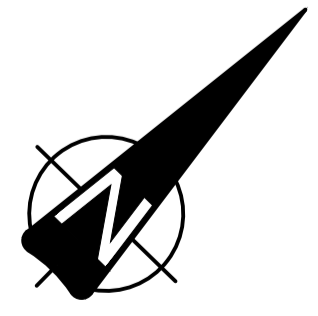
- MÄRKANSPRÅK**
- FASTSTÄLLT VÄGOMRÅDE I VÄGPLAN
  - NYTT VÄGRÄTTOMRÅDE
  - FASTSTÄLLT VÄGOMRÅDE MED VÄGRÄTT SOM UTGÅR
  - FASTSTÄLLT VÄGOMRÅDE MED VÄGRÄTT SOM BLIR VÄGOMRÅDE MED INSKRÄNKT VÄGRÄTT
  - FASTSTÄLLT VÄGOMRÅDE MED INSKRÄNKT VÄGRÄTT SOM UTGÅR
  - NYTT VÄGOMRÅDE MED INSKRÄNKT VÄGRÄTT

- VERKSAMHETER/ÅTGÄRDER SOM UNDANTAS FRÅN FÖRBUD ENLIGT MILJÖBALKEN (GALLER INOM VÄGPLANENS OMRÅDE)**
- MÄRKERAT VÄGOMRÅDE INOM STRANDSKYDD I FASTSTÄLLD VÄGPLAN
  - VÄGOMRÅDE INOM STRANDSKYDD
  - VÄGOMRÅDE SOM INTE VAR MÄRKERAT SOM INOM STRANDSKYDD I FASTSTÄLLD VÄGPLAN
  - VÄGOMRÅDE INOM STRANDSKYDD SOM UTGÅR
- FÖRBUD MOT ÅRGÅRD INOM STRANDSKYDDOMRÅDE (7:15 MB) GÄLLER INTE BYGGANDE AV ALLMÄN VÄG/JÄRNVÄG
- SKYLDIGHETEN ATT GÖRA ANMÄLAN FÖR SAMRÅD ENLIGT 12:6 MB GÄLLER INTE FÖR DE VERKSAMHETER OCH ÅTGÄRDER SOM BEHÖVS FÖR ATT BYGGA VÄGEN/JÄRNVÄGEN OCH SOM FASTSTÄLLS OCH INGÅR I VÄGOMRÅDET FÖR ALLMÄN VÄG/JÄRNVÄGSMARK ELLER OMRÅDE FÖR TILLFÄLLIG NYTTJÄNDERATT

- ÖVRIGA BETECKNINGAR PÅ PLANKARTAN**
- 0/000 LÄNGDMÄTNING
  - +00,0
  - FASTIGHETSGRÄNS
  - TRAKTGRÄNS/KVARTERSTRAKTGRÄNS
  - KOMMUNGRÄNS
  - STORA UPPÅKRA TRAKTNAMN/KVARTERSNAMN
  - 1-12 FASTIGHETSBEDECKNING
  - BYGGNADER



TYP AV PLAN		<b>VÄGPLAN</b>	
GRANSKNINGSSTATUS / SYFTE			
HANDLINGSTYP			
<b>TILLÄGG TILL PLAN</b>			
DATUM		LEVERANS / ÄNDRINGS-PM	
2022-10-14			
OBJEKT			
<b>E22 NY TPL LUND S</b>			
DELOMRÅDE / BANDEL			
<b>E22 NY TPL LUND S</b>			
ANLÄGGNINGSDIAGRAM			
OBJEKTNUMMER / KM		KONSTRUKTIONNUMMER	
148273			
BESTÄLLARE		LEVERANTÖR	
TRAFIKVERKET		TYRÉNS	
SKAPAD AV		UPPRÄGGSNUMMER	
P. BERGSTRÖM		262698	
GODKÄND AV		ÄNDRING	
P. MALMSTRÖM		VÄG	
RITNINGSTYP			
PLAN			
TEKNIKOMRÅDE / INNEHÅLL			
VÄGUTFORMNING			
BESKRIVNING			
VÄG E22 SEKTION 45/879-46/453			
PLANKARTA			
SKALA		FÖRVALTNINGSNUMMER	
1:1000		A1	
RITNINGSNUMMER		BLAD	
BILAGA 1		NÄSTA BLAD	
		BET	



- VÄGOMRÅDE SOM INTE VAR MÄRKERAT SOM INOM STRANDSKYDD I FASTSTÄLLD VÄGPLAN
- VÄGOMRÅDE SOM INTE VAR MÄRKERAT SOM INOM STRANDSKYDD I FASTSTÄLLD VÄGPLAN