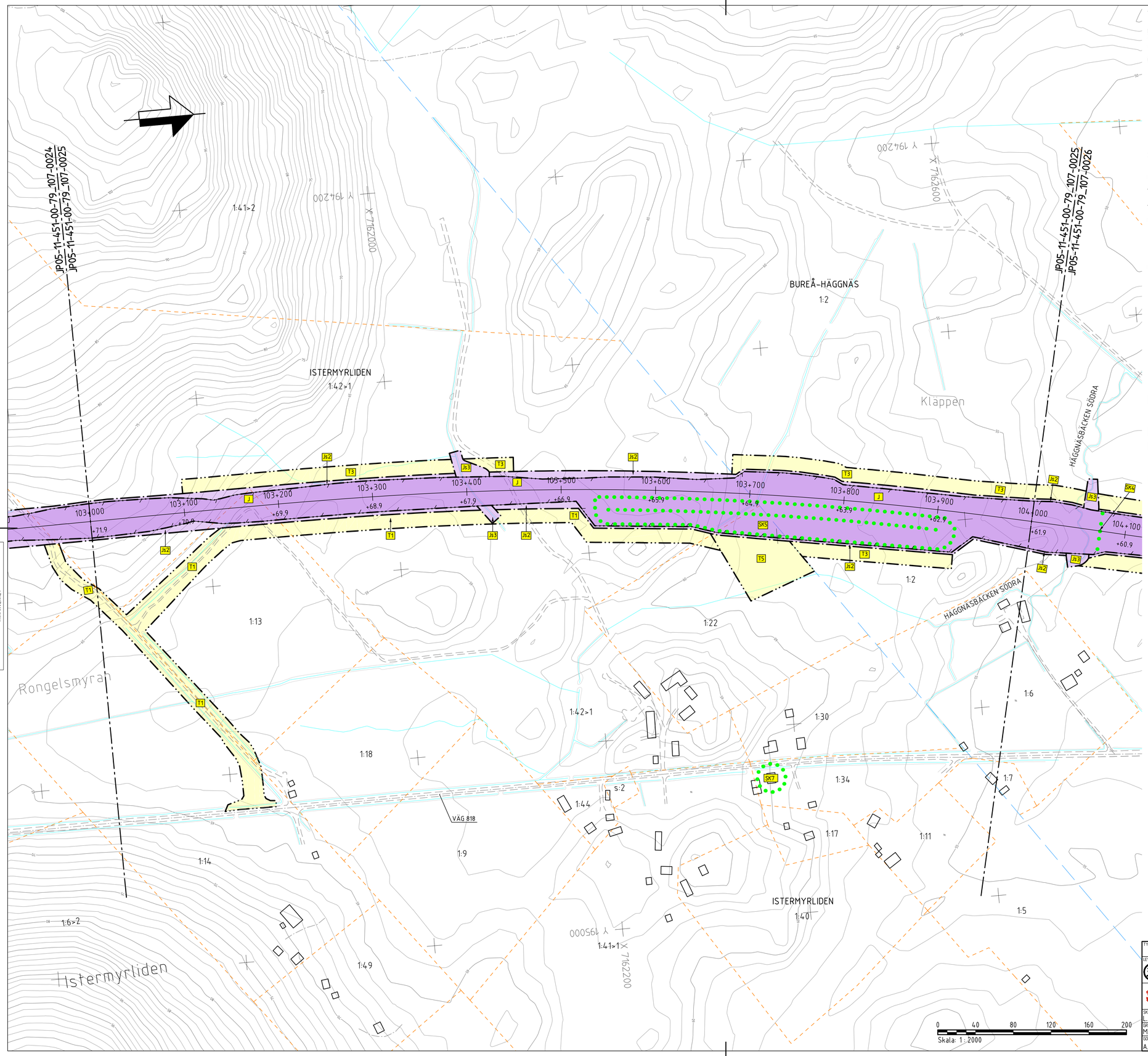

TECKENFÖRKLARING

KOORDINATSYSTEM

SYSTEM I PLAN: SWEREF 99 20 15
SYSTEM I HÖJD: RH 2000

NY ANLÄGGNING

0+000 / +0,0 — NY JÄRNVÄG, SPÅRMITT, MED LÄNGDMÄTNINGSSTRECK OCH HÖJDSÄTTNING (RÖK=RÄLSÖVERKANT)

NY VÄXEL

+0,0 / 0/000 — NY VÄG/JUSTERAD VÄG, VÄGBANEKANTER MED LÄNGDMÄTNINGSSTRECK OCH HÖJDSÄTTNING

NYTT STÄNGSEL

NYTT VÄGRÄCKE

NY JÄRNVÄGSBRO/VÄGBRO

MARKANSPRÅK

GRÄNS FÖR JÄRNVÄGSMARK/ GRÄNS FÖR VÄGOMRÅDE

AVGRÄNSNING MELLAN OLIKA TYPER AV MARKANSPRÅK

NY JÄRNVÄGSMARK

- J — MED ÄGANDERÄTT
- J,Vi — MED ÄGANDERÄTT OCH NYTT VÄGOMRÅDE MED INSKRÄNKT VÄGRÄTT

NY JÄRNVÄGSMARK MED SERVITUTSRÄTT

- Js1 — FÖR SERVICEVÄG
- Js2 — FÖR TRÄDSÄKRING/UNDERHÅLL STÄNGSEL
- Js3 — FÖR UNDERHÅLL/RENSNING OCH VATTENAVLEDNING
- Js4 — FÖR FÖRDRÖJNINGSDAMM
- Js5 — FÖR JÄRNVÄGSBRO/TRÄDSÄKRING
- Js6 — FÖR SIR-MAST
- Js7,Vi — FÖR JÄRNVÄGSBRO OCH VÄGOMRÅDE MED INSKRÄNKT VÄGRÄTT

NYTT VÄGOMRÅDE

- V — MED VÄGRÄTT

NYTT VÄGOMRÅDE MED INSKRÄNKT VÄGRÄTT

- Vi — FÖR UNDERHÅLL/RENSNING OCH VATTENAVLEDNING
- Vi2 — FÖR LANDSKAPSANPASSNING AV SLÄNTER

TILLFÄLLIG NYTTJANDERÄTT I 60 MÅNADER FRÅN DET ATT TILLTRÄDE TILL MARKEN HAR BEVILJATS

- T1 — FÖR BYGGTRAFIK
- T2 — FÖR ETABLERING
- T3 — FÖR ANLÄGGNINGSARBETEN OCH BYGGTRAFIK
- T4 — FÖR UPPLÄGGNING AV JORD- OCH BERGMASSOR
- T5 — FÖR UPPLÄGGNING AV TORV

VERKSAMHETER/ÅTGÄRDER SOM UNDANTAS FRÅN FÖRBUD ENLIGT MILJÖBALKEN

FÖRBUDEN SOM AVSER VERKSAMHET ELLER ÅTGÄRD INOM GENERELLT BIOTOPSKYDDSOMRÅDE (7:11 12 ST. MB) GÄLLER INTE BYGGANDE AV JÄRNVÄG.

FÖRBUDEN MOT ÅTGÄRDER INOM STRANDSKYDDSOMRÅDE (7:15 MB) GÄLLER INTE VID BYGGANDE AV ALLMÄN VÄG OCH JÄRNVÄG.

OMRÅDE SOM BERÖRS AV STRANDSKYDD

SKYLDIGHETEN ATT GÖRA ANMÄLAN FÖR SAMRÅD ENLIGT 12:6 MB GÄLLER INTE FÖR DE VERKSAMHETER OCH ÅTGÄRDER SOM BEHÖVS FÖR ATT BYGGA JÄRNVÄGEN/VÄGEN OCH SOM FASTSTÄLLS OCH INGÅR I JÄRNVÄGSMARK/VÄGOMRÅDE FÖR ALLMÄN VÄG ELLER OMRÅDE FÖR TILLFÄLLIG NYTTJANDERÄTT.

ÅTGÄRDER SOM UNDANTAS FRÅN KRAV PÅ BYGGLOV

- MARKERING ELLER AVGRÄNSNING AV OMRÅDE DÄR VISSA ÅTGÄRDER UNDANTAS FRÅN BYGGLOV
- B1 — BYGGLOV KRÄVS INTE FÖR TRANSFORMATORSTATIONER
- B2 — BYGGLOV KRÄVS INTE FÖR STÖDMUR

SKYDDSÅTGÄRDER OCH FÖRSIKTIGHETSMÅTT

- MARKERING ELLER AVGRÄNSNING AV SKYDDSÅTGÄRDER OCH FÖRSIKTIGHETSMÅTT
- SK1 - SKYDDSÅTGÄRD FÖR GRUNDVATTENFÖREKOMST BURTRÄSKÅSEN
- SK2 - PASSAGE FÖR MÄNNISKOR OCH MEDELSTORA DJUR
- SK3 - PASSAGE FÖR MÄNNISKOR OCH STORA DJUR
- SK4 - PASSAGE FÖR SMÅDJUR
- SK5 - BULLERSKYDDSVALL, ÖK +3,85 M ÖVER RÖK (RÖK= RÄLSÖVERKANT)
- SK6 - BULLERSKYDDSVALL, ÖK +2,00 M ÖVER RÖK (RÖK=RÄLSÖVERKANT)
- SK7 - ERBJUDANDE OM BULLERSKYDDSÅTGÄRDER I FORM AV FASADÅTGÄRDER SAMT LOKALT SKYDD VID UTEPLATS
- SK8 - ERBJUDANDE OM BULLERSKYDDSÅTGÄRDER I FORM AV LOKALT SKYDD VID UTEPLATS

SÄRSKILDA BESLUT SOM TAS I SAMBAND MED JÄRNVÄGSPLAN

INDRAGNING AV VÄG FRÅN ALLMÄNT UNDERHÅLL

BEFINTLIGT

BYGGNAD

E — ELLEDNING MARK
T — TELELEDNING MARK
HSP — HÖGSPÄNNINGSLEDNING MARK
HSP — HÖGSPÄNNINGSLEDNING LUFT
VÄGBANEKANT
20 — NIVÅKURVA MED ANGIVEN HÖJD

ÖVRIGA BETECKNINGAR

TRAKTGRÄNS
FASTIGHETSGRÄNS
1:79 — FASTIGHETSBETECKNING

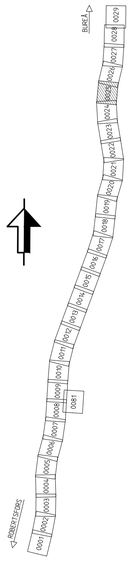

Denna ritning är Trafikverkets egendom. Allt obehörigt begagnande av ritningen beivras enligt lag.
TRAFIKVERKET

TYP AV PLAN: JÄRNVÄGSPLAN			
LEVERANTÖR: www.afconsult.com	AVDELNING	LEVERANS/ÄNDRINGS-PM	TEKNIKOMRÅDE
	UPPDRAGSNUMMER: 731561	KONSTRUKTIONSNUMMER	GRANSKNINGSSTATUS / SYFTE
TRAFIKVERKET	NORRBOTNIABANAN YTTERBYN - SKELLEFTEÅ C JP05, YTTERBYN - GRANDBODARNA PLANKARTA		HANDLINGSTYP: GRANSKNINGSHANDLING ANLÄGGNINGSTYP: MARK
SKAPAD AV: L. JOHANSSON			KILOMETER+METER: 103 +000 - 104 +000 / BANDEL: 144
GRANSKAD AV: M. NYBERG			RITNINGSNUMMER PROJEKT: JP05-11-451-00
GODKÄND AV: A. LARSSON	DATUM: 2019-09-20	SKALA: 1:2000 / FORMAT: A1	RITNINGSNUMMER FÖRVALTNING / BLAD: 0025 / NÄSTA BLAD: 0026 / ÄNDR.

ida_itemname — plottime — ida_username

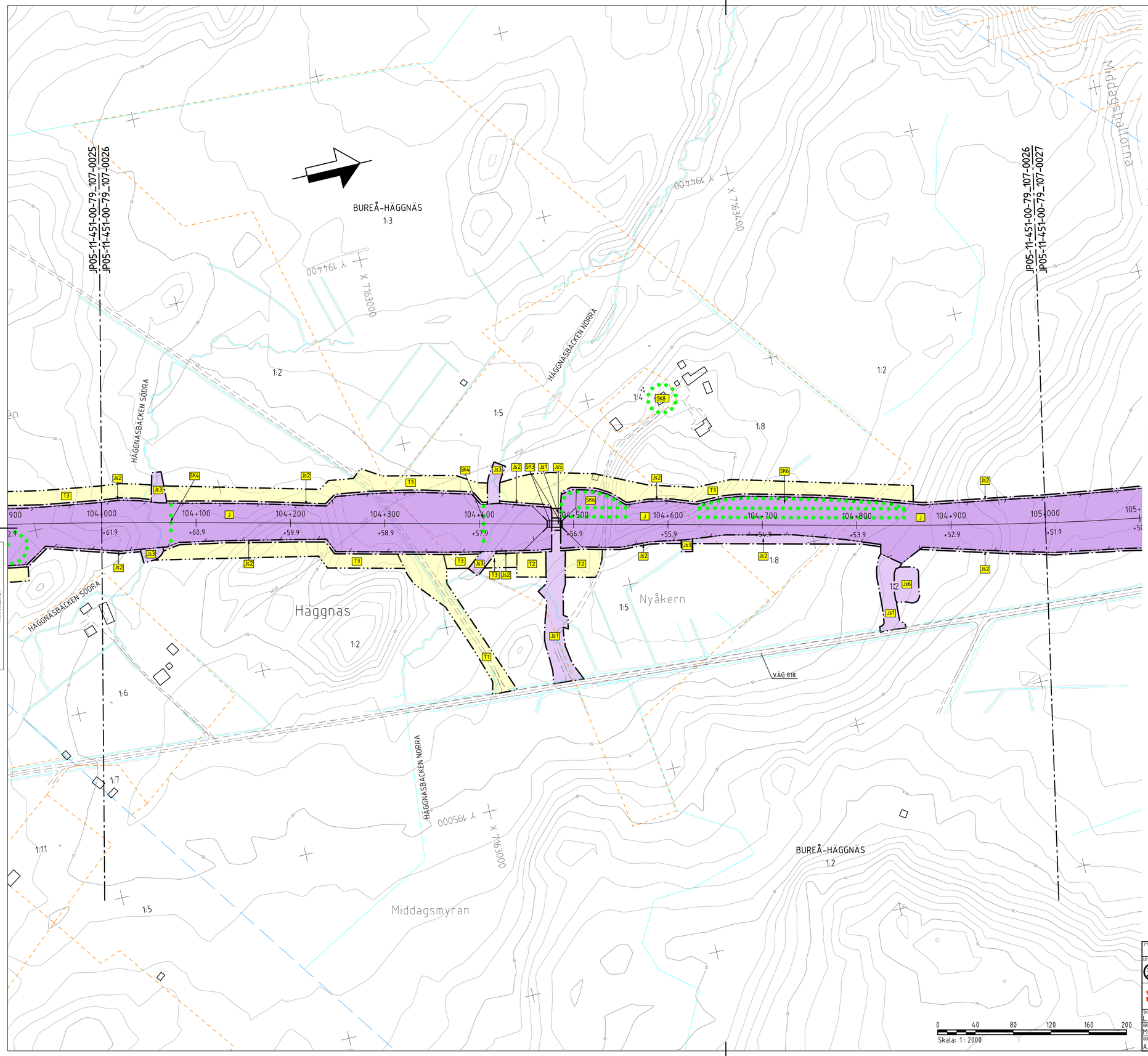

Denna ritning är Trafikverkets egendom. Allt obehörigt begagnande av ritningen beivras enligt lag.
TRAFIKVERKET

TECKENFÖRKLARING

KOORDINATSYSTEM
SYSTEM I PLAN: SWEREF 99 20 15
SYSTEM I HÖJD: RH 2000

NY ANLÄGGNING
0+000 — NY JÄRNVÄG, SPÅRMITT, MED LÄNGDMÄTNINGSSTRECK OCH HÖJDSÄTTNING (RÖK=RÄLSÖVERKANT)
+0,0 — NY VÄXEL
+0,0 / 0/000 — NY VÄG/JUSTERAD VÄG, VÄGBANEKANTER MED LÄNGDMÄTNINGSSTRECK OCH HÖJDSÄTTNING
NYTT STÄNGSEL
NYTT VÄGRÄCKE
NY JÄRNVÄGSBRO/VÄGBRO

MARKANSPRÅK
GRÄNS FÖR JÄRNVÄGSMARK/GRÄNS FÖR VÄGOMRÅDE
AVGRÄNSNING MELLAN OLIKA TYPER AV MARKANSPRÅK

NY JÄRNVÄGSMARK
- J — MED ÄGANDERÄTT
- J,Vi — MED ÄGANDERÄTT OCH NYTT VÄGOMRÅDE MED INSKRÄNKT VÄGRÄTT

NY JÄRNVÄGSMARK MED SERVITUTSRÄTT
- Js1 — FÖR SERVICEVÄG
- Js2 — FÖR TRÄDSÄKRING/UNDERHÅLL STÄNGSEL
- Js3 — FÖR UNDERHÅLL/RENSNING OCH VATTENAVLEDNING
- Js4 — FÖR FÖRDRÖJNINGSDAMM
- Js5 — FÖR JÄRNVÄGSBRO/TRÄDSÄKRING
- Js6 — FÖR SIR-MAST
- Js7,Vi — FÖR JÄRNVÄGSBRO OCH VÄGOMRÅDE MED INSKRÄNKT VÄGRÄTT

NYTT VÄGOMRÅDE
- V — MED VÄGRÄTT

NYTT VÄGOMRÅDE MED INSKRÄNKT VÄGRÄTT
- Vi — FÖR UNDERHÅLL/RENSNING OCH VATTENAVLEDNING
- Vi2 — FÖR LANDSKAPSANPASSNING AV SLÄNTER

TILLFÄLLIG NYTTJANDERÄTT I 60 MÅNADER FRÅN DET ATT TILLTRÄDE TILL MARKEN HAR BEVILJATS
- T1 — FÖR BYGGTRAFIK
- T2 — FÖR ETABLERING
- T3 — FÖR ANLÄGGNINGSARBETEN OCH BYGGTRAFIK
- T4 — FÖR UPPLÄGGNING AV JORD- OCH BERGMASSOR
- T5 — FÖR UPPLÄGGNING AV TORV

VERKSAMHETER/ÅTGÄRDER SOM UNDANTAS FRÅN FÖRBUD ENLIGT MILJÖBALKEN

FÖRBUDEN SOM AVSER VERKSAMHET ELLER ÅTGÄRD INOM GENERELLT BIOTOPSKYDDSOMRÅDE (7:11 12 ST. MBI GÄLLER INTE BYGGANDE AV JÄRNVÄG.

FÖRBUDEN MOT ÅTGÄRDER INOM STRANDSKYDDSOMRÅDE (7:15 MBI GÄLLER INTE VID BYGGANDE AV ALLMÄN VÄG OCH JÄRNVÄG.

OMRÅDE SOM BERÖRS AV STRANDSKYDD

SKYLDIGHETEN ATT GÖRA ANMÄLAN FÖR SAMRÅD ENLIGT 12:6 MB GÄLLER INTE FÖR DE VERKSAMHETER OCH ÅTGÄRDER SOM BEHÖVS FÖR ATT BYGGA JÄRNVÄGEN/VÄGEN OCH SOM FASTSTÄLLS OCH INGÅR I JÄRNVÄGSMARK/VÄGOMRÅDE FÖR ALLMÄN VÄG ELLER OMRÅDE FÖR TILLFÄLLIG NYTTJANDERÄTT.

ÅTGÄRDER SOM UNDANTAS FRÅN KRAV PÅ BYGGLOV
- MARKERING ELLER AVGRÄNSNING AV OMRÅDE DÄR VISSA ÅTGÄRDER UNDANTAS FRÅN BYGGLOV
- B1 — BYGGLOV KRÄVS INTE FÖR TRANSFORMATORSTATIONER
- B2 — BYGGLOV KRÄVS INTE FÖR STÖDMUR

SKYDDSÅTGÄRDER OCH FÖRSIKTIGHETSMÅTT
- MARKERING ELLER AVGRÄNSNING AV SKYDDSÅTGÄRDER OCH FÖRSIKTIGHETSMÅTT
- SK1 - SKYDDSÅTGÄRD FÖR GRUNDVATTENFÖREKOMST BURTRÄSKÅSEN
- SK2 - PASSAGE FÖR MÄNNISKOR OCH MEDELSTORA DJUR
- SK3 - PASSAGE FÖR MÄNNISKOR OCH STORA DJUR
- SK4 - PASSAGE FÖR SMÅDJUR
- SK5 - BULLERSKYDDSVALL, ÖK +3,85 M ÖVER RÖK (RÖK= RÄLSÖVERKANT)
- SK6 - BULLERSKYDDSVALL, ÖK +2,00 M ÖVER RÖK (RÖK=RÄLSÖVERKANT)
- SK7 - ERBJUDANDE OM BULLERSKYDDSÅTGÄRDER I FORM AV FASADÅTGÄRDER SAMT LOKALT SKYDD VID UTEPLATS
- SK8 - ERBJUDANDE OM BULLERSKYDDSÅTGÄRDER I FORM AV LOKALT SKYDD VID UTEPLATS

SÄRSKILDA BESLUT SOM TAS I SAMBAND MED JÄRNVÄGSPLAN
- INDRAGNING AV VÄG FRÅN ALLMÄNT UNDERHÅLL

BEFINTLIGT
- BYGGNAD
- E — ELLEDNING MARK
- T — TELELEDNING MARK
- HSP — HÖGSPÄNNINGSLEDNING MARK
- HSP — HÖGSPÄNNINGSLEDNING LUFT
- VÄGBANEKANT
- 20 — NIVÅKURVA MED ANGIVEN HÖJD

ÖVRIGA BETECKNINGAR
- TRAKTGRÄNS
- FASTIGHETSGRÄNS
- 1:79 — FASTIGHETSBETECKNING

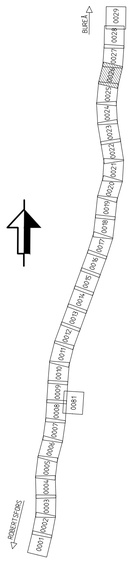

TYP AV PLAN: JÄRNVÄGSPLAN			
LEVERANTÖR: www.afconsult.com	AVDELNING	LEVERANS/ÄNDRINGS-PM	TEKNIKOMRÅDE
	UPPDRAGSNUMMER: 731561	KONSTRUKTIONSNUMMER	GRANSKNINGSSTATUS / SYFTE
TRAFIKVERKET	NORRBOTNIABANAN YTTERBYN - SKELLEFTEÅ C JP05, YTTERBYN - GRANDBODARNA PLANKARTA		HANDLINGSTYP: GRANSKNINGSHANDLING ANLÄGGNINGSTYP: MARK
SKAPAD AV: L. JOHANSSON			KILOMETER+METER: 104 +000 – 105 +000 / BANDEL: 144
GRANSKAD AV: M. NYBERG			RITNINGSNUMMER PROJEKT: JP05-11-451-00
GODKÄND AV: A. LARSSON / DATUM: 2019-09-20	SKALA: 1:2000 / FORMAT: A1	RITNINGSNUMMER FÖRVALTNING	BLAD: 0026 / NÄSTA BLAD: 0027 / ÄNDR.

ida_itemname plottime ida_username

XREF:

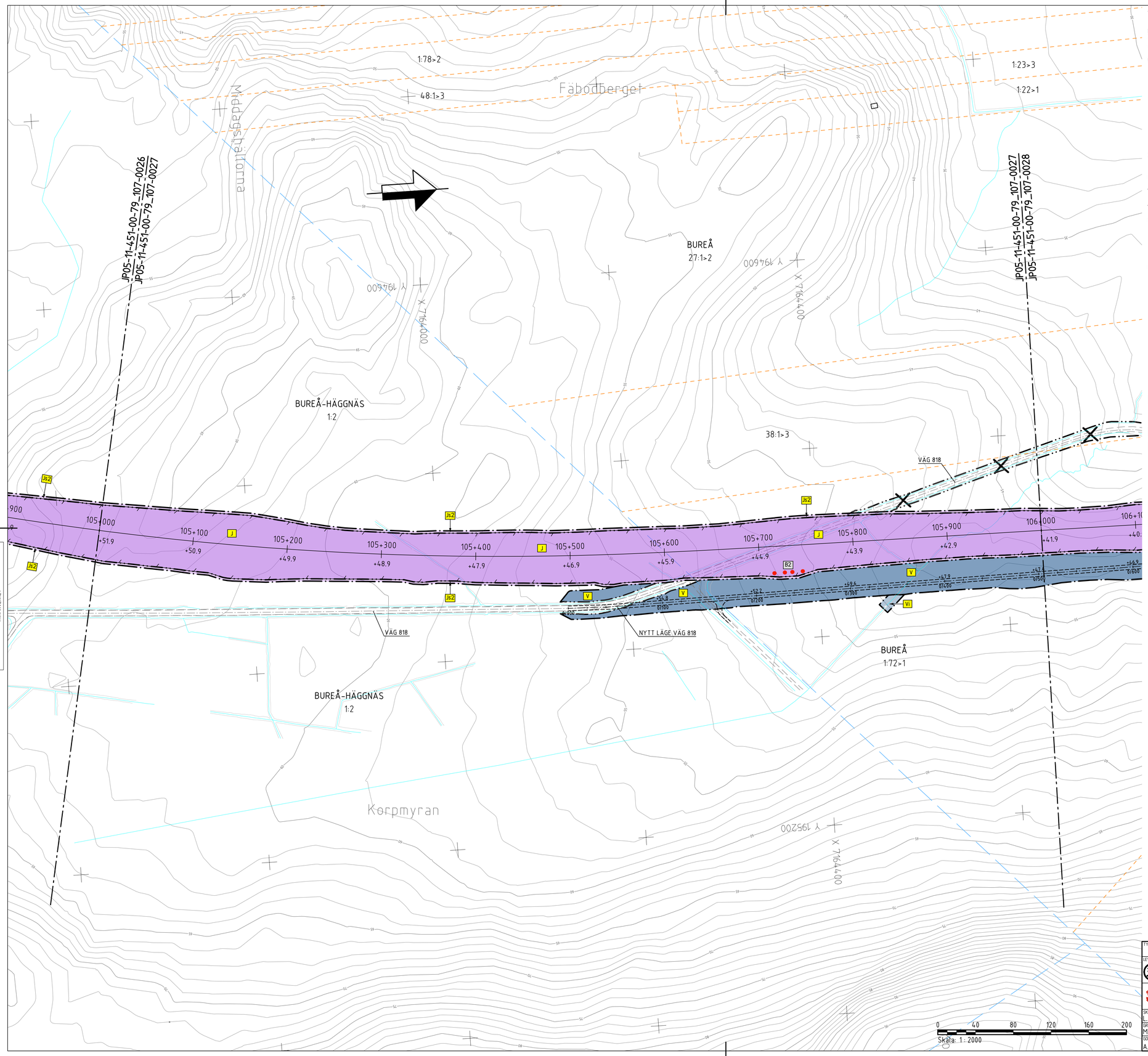

Denna ritning är Trafikverkets egendom. Allt obehörigt begagnande av ritningen beivras enligt lag.
TRAFIKVERKET

TECKENFÖRKLARING

KOORDINATSYSTEM

SYSTEM I PLAN: SWEREF 99 20 15
SYSTEM I HÖJD: RH 2000

NY ANLÄGGNING

- 0+000 / +0,0 — NY JÄRNVÄG, SPÅRMITT, MED LÄNGDMÄTNINGSSTRECK OCH HÖJDSÄTTNING (RÖK=RÄLSÖVERKANT)
- NY VÄXEL
- +0,0 / 0/000 — NY VÄG/JUSTERAD VÄG, VÄGBANEKANTER MED LÄNGDMÄTNINGSSTRECK OCH HÖJDSÄTTNING
- NYTT STÄNGSEL
- NYTT VÄGRÄCKE
- NY JÄRNVÄGSBRO/VÄGBRO

MARKANSPRÅK

- GRÄNS FÖR JÄRNVÄGSMARK/ GRÄNS FÖR VÄGOMRÅDE
- AVGRÄNSNING MELLAN OLIKA TYPER AV MARKANSPRÅK

NY JÄRNVÄGSMARK

- J — MED ÄGANDERÄTT
- J,Vi — MED ÄGANDERÄTT OCH NYTT VÄGOMRÅDE MED INSKRÄNKT VÄGRÄTT

NY JÄRNVÄGSMARK MED SERVITUTSRÄTT

- Js1 — FÖR SERVICEVÄG
- Js2 — FÖR TRÄDSÄKRING/UNDERHÅLL STÄNGSEL
- Js3 — FÖR UNDERHÅLL/RENSNING OCH VATTENAVLEDNING
- Js4 — FÖR FÖRORENINGSDAMM
- Js5 — FÖR JÄRNVÄGSBRO/TRÄDSÄKRING
- Js6 — FÖR SIR-MAST
- Js7,Vi — FÖR JÄRNVÄGSBRO OCH VÄGOMRÅDE MED INSKRÄNKT VÄGRÄTT

NYTT VÄGOMRÅDE

- V — MED VÄGRÄTT

NYTT VÄGOMRÅDE MED INSKRÄNKT VÄGRÄTT

- Vi — FÖR UNDERHÅLL/RENSNING OCH VATTENAVLEDNING
- Vi2 — FÖR LANDSKAPSANPASSNING AV SLÄNTER

TILLFÄLLIG NYTTJANDERÄTT I 60 MÅNADER FRÅN DET ATT TILLTRÄDE TILL MARKEN HAR BEVILJATS

- T1 — FÖR BYGGTRAFIK
- T2 — FÖR ETABLERING
- T3 — FÖR ANLÄGGNINGSARBETEN OCH BYGGTRAFIK
- T4 — FÖR UPPLÄGGNING AV JORD- OCH BERGMASSOR
- T5 — FÖR UPPLÄGGNING AV TORV

VERKSAMHETER/ÅTGÄRDER SOM UNDANTAS FRÅN FÖRBUD ENLIGT MILJÖBALKEN

FÖRBUDEN SOM AVSER VERKSAMHET ELLER ÅTGÄRD INOM GENERELLT BIOTOPSKYDDSOMRÅDE (7:11 12 ST. MB) GÄLLER INTE BYGGANDE AV JÄRNVÄG.

FÖRBUDEN MOT ÅTGÄRDER INOM STRANDSKYDDSOMRÅDE (7:15 MB) GÄLLER INTE VID BYGGANDE AV ALLMÄN VÄG OCH JÄRNVÄG.

- OMRÅDE SOM BERÖRS AV STRANDSKYDD

SKYLDIGHETEN ATT GÖRA ANMÄLAN FÖR SAMRÅD ENLIGT 12:6 MB GÄLLER INTE FÖR DE VERKSAMHETER OCH ÅTGÄRDER SOM BEHÖVS FÖR ATT BYGGA JÄRNVÄGEN/VÄGEN OCH SOM FASTSTÄLLS OCH INGÅR I JÄRNVÄGSMARK/VÄGOMRÅDE FÖR ALLMÄN VÄG ELLER OMRÅDE FÖR TILLFÄLLIG NYTTJANDERÄTT.

ÅTGÄRDER SOM UNDANTAS FRÅN KRAV PÅ BYGGLOV

- MARKERING ELLER AVGRÄNSNING AV OMRÅDE DÄR VISSA ÅTGÄRDER UNDANTAS FRÅN BYGGLOV
- B1 — BYGGLOV KRÄVS INTE FÖR TRANSFORMATORSTATIONER
- B2 — BYGGLOV KRÄVS INTE FÖR STÖDMUR

SKYDDSÅTGÄRDER OCH FÖRSIKTIGHETSMÅTT

- MARKERING ELLER AVGRÄNSNING AV SKYDDSÅTGÄRDER OCH FÖRSIKTIGHETSMÅTT
- SK1 - SKYDDSÅTGÄRD FÖR GRUNDVATTENFÖREKOMST BURTRÄSKÅSEN
- SK2 - PASSAGE FÖR MÄNNISKOR OCH MEDELSTORA DJUR
- SK3 - PASSAGE FÖR MÄNNISKOR OCH STORA DJUR
- SK4 - PASSAGE FÖR SMÅDJUR
- SK5 - BULLERSKYDDSVALL, ÖK +3,85 M ÖVER RÖK (RÖK= RÄLSÖVERKANT)
- SK6 - BULLERSKYDDSVALL, ÖK +2,00 M ÖVER RÖK (RÖK=RÄLSÖVERKANT)
- SK7 - ERBJUDANDE OM BULLERSKYDDSÅTGÄRDER I FORM AV FASADÅTGÄRDER SAMT LOKALT SKYDD VID UTEPLATS
- SK8 - ERBJUDANDE OM BULLERSKYDDSÅTGÄRDER I FORM AV LOKALT SKYDD VID UTEPLATS

SÄRSKILDA BESLUT SOM TAS I SAMBAND MED JÄRNVÄGSPLAN

- INDRAGNING AV VÄG FRÅN ALLMÄNT UNDERHÅLL

BEFINTLIGT

- BYGGNAD
- E — ELLEDNING MARK
- T — TELELEDNING MARK
- HSP — HÖGSPÄNNINGSLEDNING MARK
- HSP — HÖGSPÄNNINGSLEDNING LUFT
- VÄGBANEKANT
- 20 — NIVÅKURVA MED ANGIVEN HÖJD

ÖVRIGA BETECKNINGAR

- TRAKTGRÄNS
- FASTIGHETSGRÄNS
- 1:79 — FASTIGHETSBETECKNING

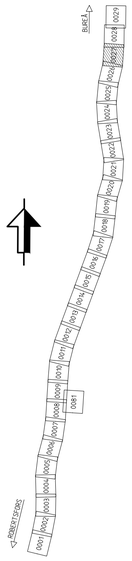

TYP AV PLAN: JÄRNVÄGSPLAN			
LEVERANTÖR: www.afconsult.com	AVDELNING	LEVERANS/ÄNDRINGS-PM	TEKNIKOMRÅDE
	UPPDRAGSNUMMER: 731561	KONSTRUKTIONSNUMMER	GRANSKNINGSSTATUS / SYFTE
TRAFIKVERKET	NORRBOTNIABANAN YTTERBYN - SKELLEFTEÅ C JP05, YTTERBYN - GRANDBODARNA PLANKARTA		HANDLINGSTYP: GRANSKNINGSHANDLING ANLÄGGNINGSTYP: MARK
SKAPAD AV: L. JOHANSSON			KILOMETER+METER: 105 +000 - 106 +000 / BANDEL: 144
GRANSKAD AV: M. NYBERG			RITNINGSNUMMER PROJEKT: JP05-11-451-00
GODKÄND AV: A. LARSSON / DATUM: 2019-09-20	SKALA: 1:2000 / FORMAT: A1	RITNINGSNUMMER FÖRVALTNING	BLAD: 0027 / NÄSTA BLAD: 0028 / ÄNDR.

ida_itemname plottime ida_username

A3 A3