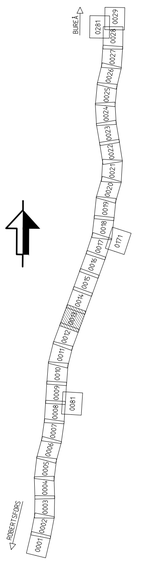
KOORDINATSYSTEM
SYSTEM I PLAN: SWEREF 99 20 15
SYSTEM I HÖJD: RH 2000

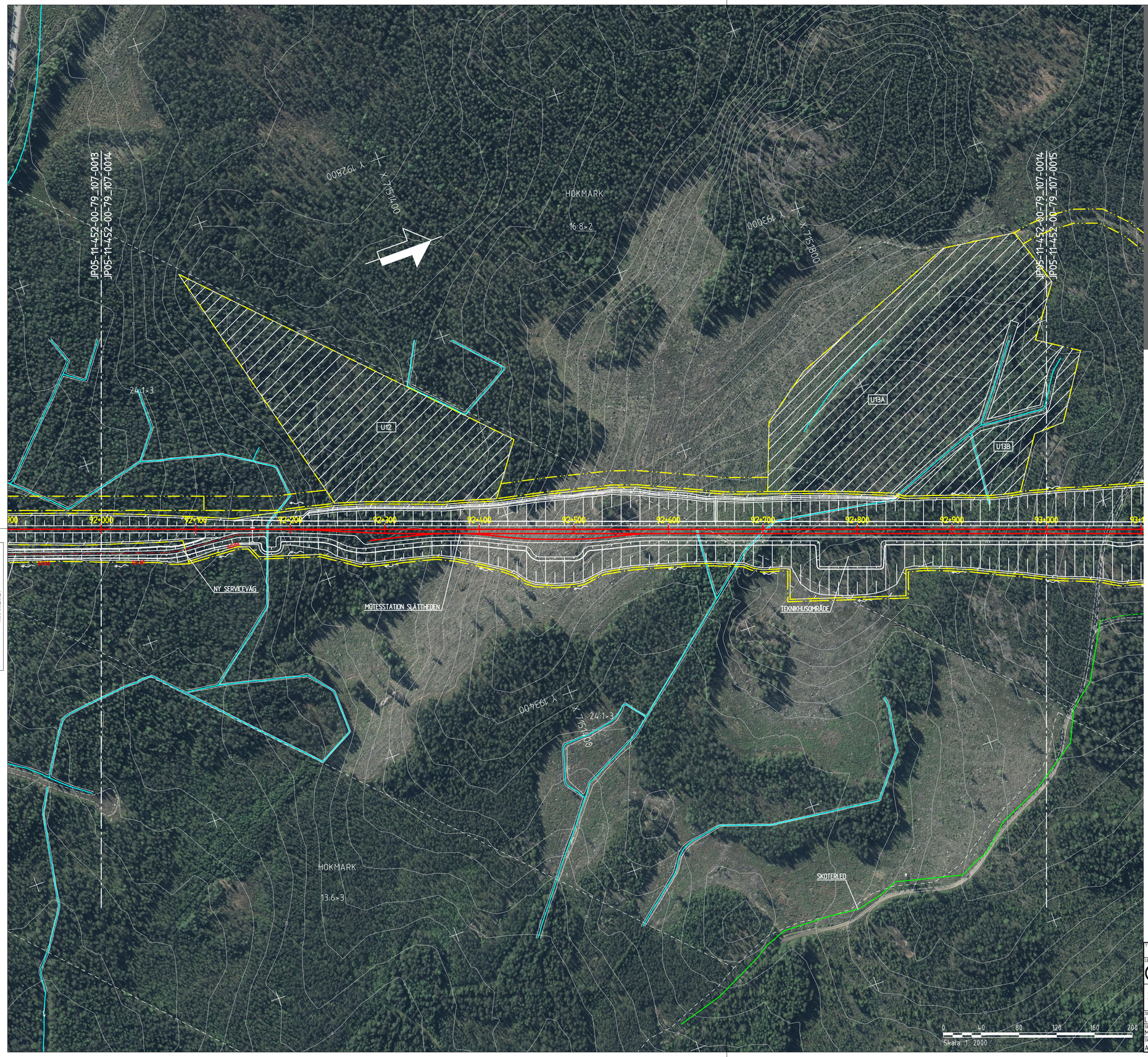
NY ANLÄGGNING
- 0-000 NORRBOTNIABANAN JÄRNVÄG, SPÅRMITT MED LÄNGDMÄTNING
- VÄXEL
- 0-000 VÄG MED LÄNGDMÄTNING
- SLÄNTMARKERING JÄRNVÄG/VÄG MED FLÖDESPILAR
- BULLERSKYDDSVALL
- TRUMMA
- U1 YTA FÖR UPPLÄGGNINGSPLATS MED NUMRERING
- E1 YTA FÖR ETABLERINGSOMRÅDE MED NUMRERING
- FÖRDRÖJNINGSDAMM
- VILTSTÄNGSEL
- VÄGRÄCKE
- OMLEDNING AV SKOTERLED

MARKANSPRÅK
- GRÄNS FÖR JÄRNVÄGSMARK/ GRÄNS FÖR VÄGOMRÅDE
- AVGRÄNSNING MELLAN OLIKA TYPER AV MARKANSPRÅK

BEFINTLIGT
- TRAKTGRÄNS
- FASTIGHETSGRÄNS
- BEFINTLIG BÄCK/DIKE
- BEFINTLIG SKOTERLED
- 1:79 FASTIGHETSBETECKNING

ÖVRIGT
- SKYDDSÅTGÄRD UNDER BYGGTIDEN
- VÄGANSLUTNING TILL BEFINTLIG ALLMÄN VÄG SOM STÄNGS GENOM SÄRSKILT BESLUT
- VÄGDEL SOM RIVS





Denna ritning är Trafikverkets egendom. Allt obehörigt begagnande av ritningen beivras enligt lag.
TRAFIKVERKET

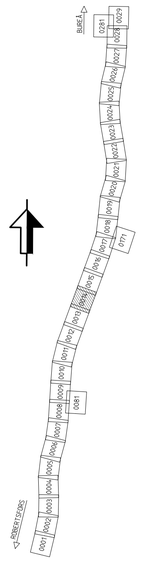
KOORDINATSYSTEM
SYSTEM I PLAN: SWEREF 99 20 15
SYSTEM I HÖJD: RH 2000

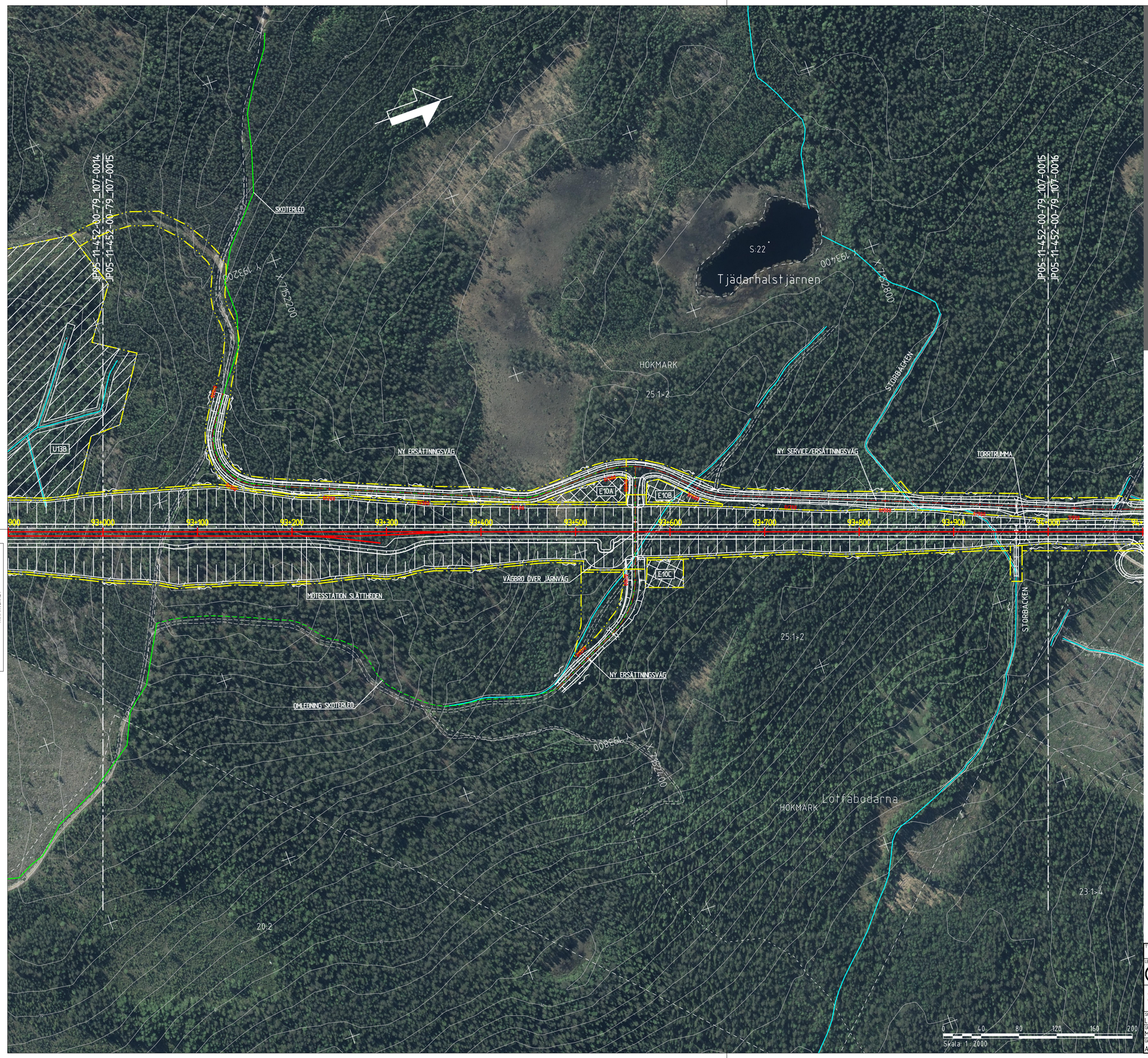
NY ANLÄGGNING
- 0+000 NORRBOTNIABANAN JÄRNVÄG, SPÅRMITT MED LÄNGDMÄTNING
- VÄXEL
- VÄG MED LÄNGDMÄTNING
- SLÄNTMARKERING JÄRNVÄG/VÄG MED FLÖDESPILAR
- BULLERSKYDDSVALL
- TRUMMA
- U1 YTA FÖR UPPLÄGGNINGSPLATS MED NUMRERING
- E1 YTA FÖR ETABLERINGSOMRÅDE MED NUMRERING
- FÖRDRÖJNINGSDAMM
- VILTSTÄNGSEL
- VÄGRÄCKE
- OMLEDNING AV SKOTERLED

MARKANSPRÅK
- GRÄNS FÖR JÄRNVÄGSMARK/ GRÄNS FÖR VÄGOMRÅDE
- AVGRÄNSNING MELLAN OLIKA TYPER AV MARKANSPRÅK

BEFINTLIGT
- TRAKTGRÄNS
- FASTIGHETSGRÄNS
- BEFINTLIG BÄCK/DIKE
- BEFINTLIG SKOTERLED
- 1:79 FASTIGHETSBETECKNING

ÖVRIGT
- SKYDDSÅTGÄRD UNDER BYGGTIDEN
- VÄGANSLUTNING TILL BEFINTLIG ALLMÄN VÄG SOM STÄNGS GENOM SÄRSKILT BESLUT
- VÄGDEL SOM RIVS





Denna ritning är Trafikverkets egendom. Allt obehörigt begagnande av ritningen beivras enligt lag.
TRAFIKVERKET

KOORDINATSYSTEM
SYSTEM I PLAN: SWEREF 99 20 15
SYSTEM I HÖJD: RH 2000

NY ANLÄGGNING
- 0+000 NORRBOTNIABANAN JÄRNVÄG, SPÅRMITT MED LÄNGDMÄTNING
- VÄXEL
- 0+000 VÄG MED LÄNGDMÄTNING
- SLÄNTMARKERING JÄRNVÄG/VÄG MED FLÖDESPILAR
- BULLERSKYDDSVALL
- TRUMMA
- U1 YTA FÖR UPPLÄGGNINGSPLATS MED NUMRERING
- E1 YTA FÖR ETABLERINGSOMRÅDE MED NUMRERING
- FÖRDRÖJNINGSDAMM
- VILTSTÄNGSEL
- VÄGRÄCKE
- OMLEDNING AV SKOTERLED

MARKANSPRÅK
- GRÄNS FÖR JÄRNVÄGSMARK/ GRÄNS FÖR VÄGOMRÅDE
- AVGRÄNSNING MELLAN OLIKA TYPER AV MARKANSPRÅK

BEFINTLIGT
- TRAKTGRÄNS
- FASTIGHETSGRÄNS
- BEFINTLIG BÄCK/DIKE
- BEFINTLIG SKOTERLED
- 1:79 FASTIGHETSBETECKNING

ÖVRIGT
- SKYDDSÅTGÄRD UNDER BYGGTIDEN
- VÄGANSLUTNING TILL BEFINTLIG ALLMÄN VÄG SOM STÄNGS GENOM SÄRSKILT BESLUT
- VÄGDEL SOM RIVS

