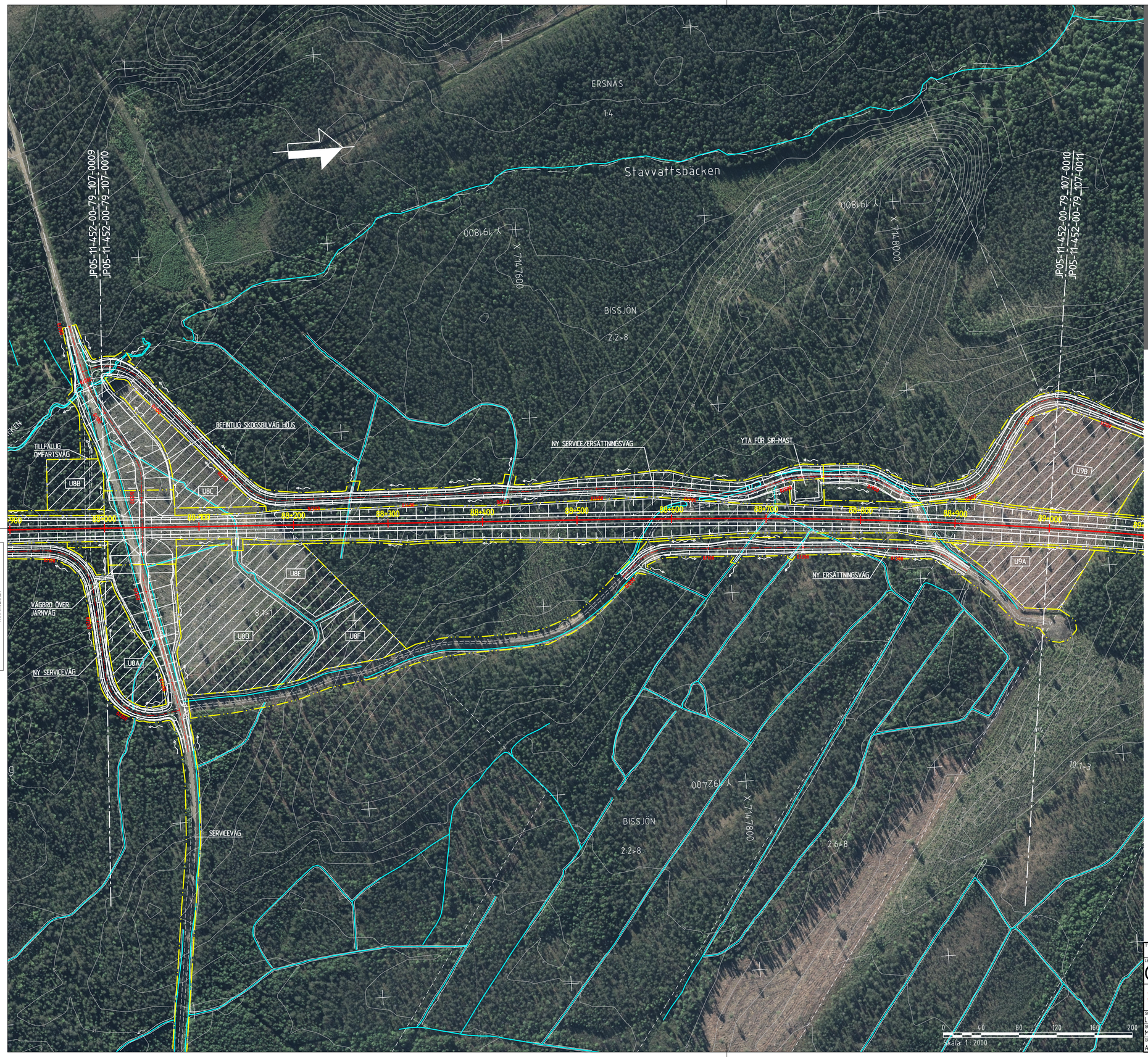
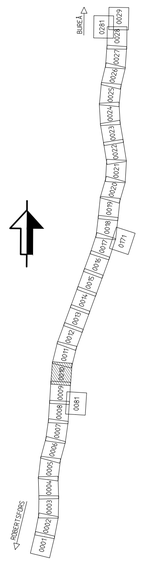




Denna ritning är Trafikverkets egendom. Allt obehörigt begagnande av ritningen beivras enligt lag.
TRAFIKVERKET

KOORDINATSYSTEM
SYSTEM I PLAN: SWEREF 99 20 15
SYSTEM I HÖJD: RH 2000

NY ANLÄGGNING
- 0+000 NORRBOTNIABANAN JÄRNVÄG, SPÅRMITT MED LÄNGDMÄTNING
- VÄXEL
- 0+000 VÄG MED LÄNGDMÄTNING
- SLÄNTMARKERING JÄRNVÄG/VÄG MED FLÖDESPILAR
- BULLERSKYDDSVALL
- TRUMMA
- U1 YTA FÖR UPPLÄGGNINGSPLATS MED NUMRERING
- E1 YTA FÖR ETABLERINGSOMRÅDE MED NUMRERING
- FÖRDRÖJNINGSDAMM
- VILTSTÄNGSEL
- VÄGRÄCKE
- OMLEDNING AV SKOTERLED

MARKANSPRÅK
- GRÄNS FÖR JÄRNVÄGSMARK/ GRÄNS FÖR VÄGOMRÅDE
- AVGRÄNSNING MELLAN OLIKA TYPER AV MARKANSPRÅK

BEFINTLIGT
- TRAKTGRÄNS
- FASTIGHETSGRÄNS
- BEFINTLIG BÄCK/DIKE
- BEFINTLIG SKOTERLED
- 1:79 FASTIGHETSBETECKNING

ÖVRIGT
- SKYDDSÅTGÄRD UNDER BYGGTIDEN
- VÄGANSLUTNING TILL BEFINTLIG ALLMÄN VÄG SOM STÄNGS GENOM SÄRSKILT BESLUT
- VÄGDEL SOM RIVS

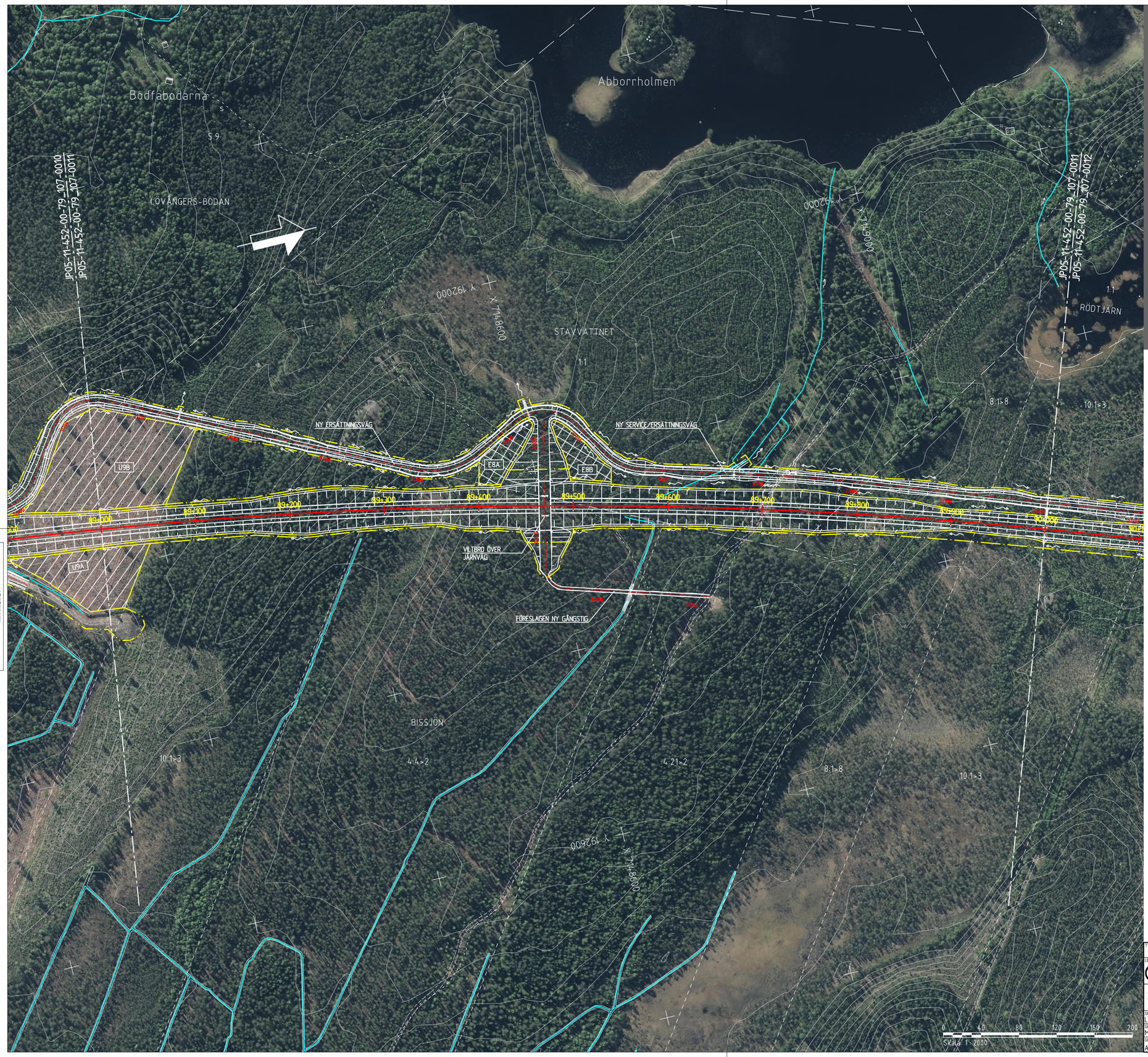
TYP AV PLAN: JÄRNVÄGSPLAN

LEVERANTÖR: www.afconsult.com / TRAFIKVERKET	AVDELNING	LEVERANS/ÄNDRINGS-PM	TEKNIKOMRÅDE
	UPPDRAGSNUMMER: 731561	KONSTRUKTIONSNUMMER	GRANSKNINGSSTATUS / SYFTE
	NORRBOTNIABANAN YTTERBYN - SKELLEFTEÅ C JP05, YTTERBYN - GRANDBODARNA		HANDLINGSTYP ANLÄGGNINGSTYP: MARK
SKAPAD AV: L. JOHANSSON			KILOMETER+METER: 88 +000 – 89 +000
GRANSKAD AV: M. NYBERG	ILLUSTRATIONSKARTA		BANDEL: 144
GODKÄND AV: A. LARSSON	DATUM: 2019-09-20	RITNINGSNUMMER FÖRVALTNING	RITNINGSNUMMER PROJEKT: JP05-11-452-00
	SKALA: 1:2000	FORMAT: A1	BLAD: 0010 / NÄSTA BLAD: 0011 / ÄNDR.

ida_itemname | plottime | ida_username

A3 | V | A | A3 | V | A

Denna ritning är Trafikverkets egendom. Allt obehörigt
utnyttjande av ritningen beivras enligt lag.
TRAFIKVERKET



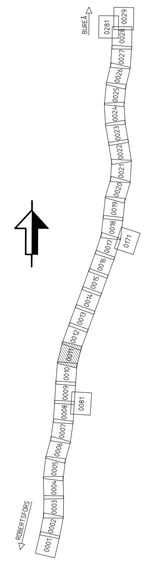
KOORDINATSYSTEM
SYSTEM I PLAN: SWEREF 99 20 15
SYSTEM I HÖJD: RH 2000

NY ANLÄGGNING
- 0-000 NORRBOTNIABANAN JÄRNVÄG, SPÅRMITT MED LÄNGDMÄTNING
- VÄXEL
- 0-000 VÄG MED LÄNGDMÄTNING
- SLÄNTMARKERING JÄRNVÄG/VÄG MED FLÖDESPILAR
- BULLERSKYDDSVALL
- TRUMMA
- U1 YTA FÖR UPPLÄGGNINGSPLATS MED NUMRERING
- E1 YTA FÖR ETABLERINGSOMRÅDE MED NUMRERING
- FÖRDRÖJNINGSDAMM
- VILTSTÄNGSEL
- VÄGRÄCKE
- OMLEDNING AV SKOTERLED

MARKANSPRÅK
- GRÄNS FÖR JÄRNVÄGSMARK/ GRÄNS FÖR VÄGOMRÅDE
- AVGRÄNSNING MELLAN OLIKA TYPER AV MARKANSPRÅK

BEFINTLIGT
- TRAKTGRÄNS
- FASTIGHETSGRÄNS
- BEFINTLIG BÄCK/DIKE
- BEFINTLIG SKOTERLED
- 1:79 FASTIGHETSBETECKNING

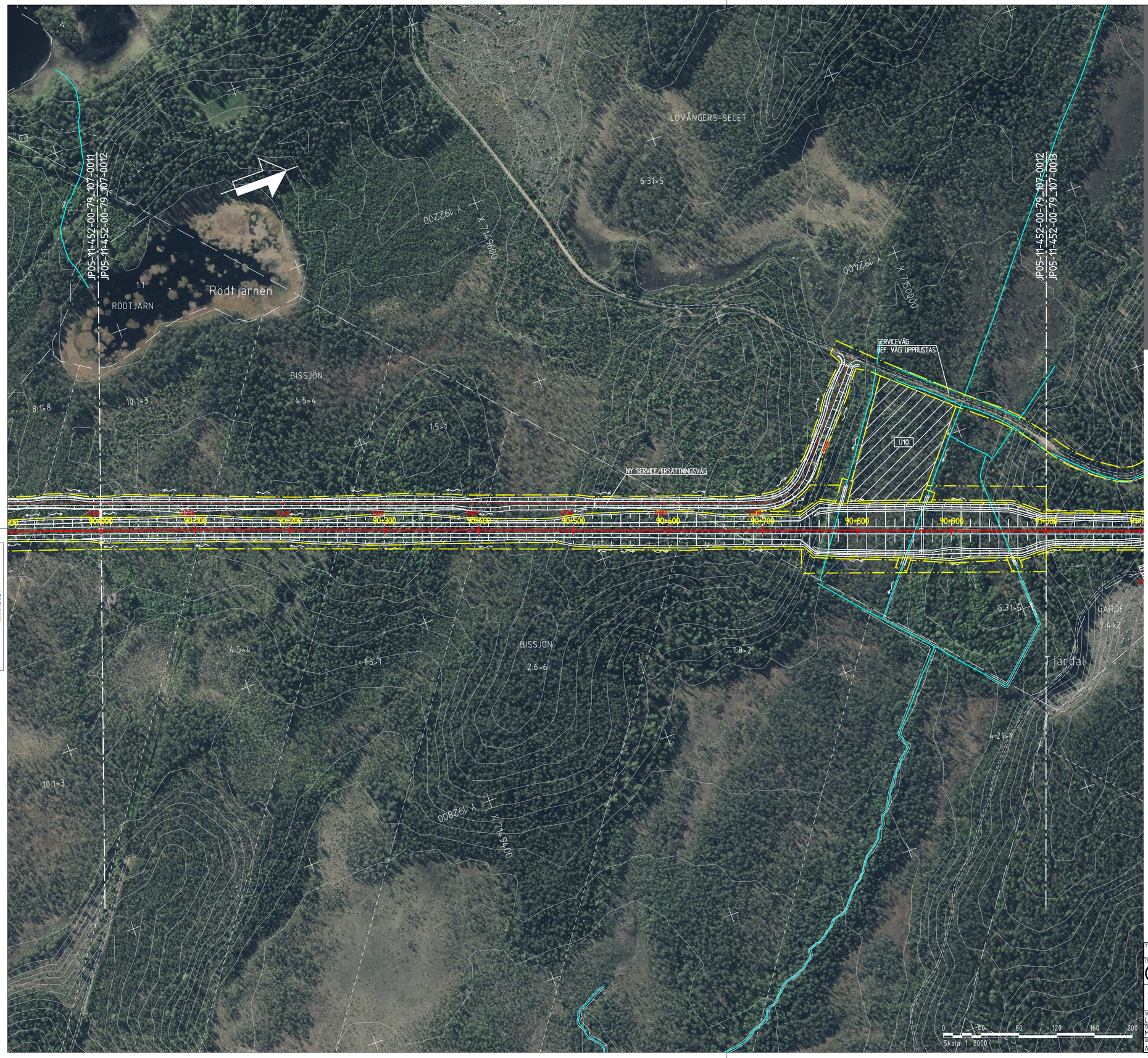
ÖVRIGT
- SKYDDSÅTGÄRD UNDER BYGGTIDEN
- VÄGANSLUTNING TILL BEFINTLIG ALLMÄN VÄG SOM STÄNGS GENOM SÄRSKILT BESLUT
- VÄGDEL SOM RIVS



TYP AV PLAN	JÄRNVÄGSPLAN			
LEVERANTÖR: www.afconsult.com	AVDELNING	LEVERANS/ÄNDRINGS-PM	TEKNIKOMRÅDE	
	UPPDRAGSNUMMER: 731561	KONSTRUKTIONSNUMMER	GRANSKNINGSSTATUS / SYFTE	
TRAFIKVERKET	NORRBOTNIABANAN		HANDLINGSTYP	
	YTTERBYN - SKELLEFTEÅ C		ANLÄGGNINGSTYP: MARK	
SKAPAD AV: L. JOHANSSON	JP05, YTTERBYN - GRANDBODARNA		KILOMETER+METER: 89 +000 - 90 +000	BANDEL: 144
GRANSKAD AV: M. NYBERG	ILLUSTRATIONSKARTA		RITNINGSNUMMER PROJEKT: JP05-11-452-00	
GODKÄND AV: A. LARSSON	DATUM: 2019-09-20	SKALA: 1:2000 / FORMAT: A1	BLAD: 0011	NÄSTA BLAD: 0012

ida_firstname plottime ida_username

A3 V A V A3 A



Denna ritning är Trafikverkets egendom. Allt obehörigt begagnande av ritningen beivras enligt lag.
TRAFIKVERKET

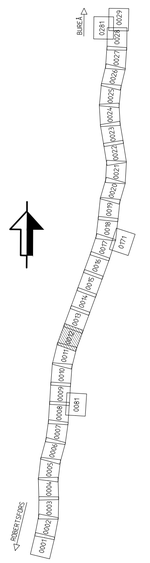
KOORDINATSYSTEM
SYSTEM I PLAN: SWEREF 99 20 15
SYSTEM I HÖJD: RH 2000

NY ANLÄGGNING
- 0-000 NORRBOTNIABANAN JÄRNVÄG, SPÅRMITT MED LÄNGDMÄTNING
- VÄXEL
- 0-000 VÄG MED LÄNGDMÄTNING
- SLÄNTMARKERING JÄRNVÄG/VÄG MED FLÖDESPILAR
- BULLERSKYDDSVALL
- TRUMMA
- U1 YTA FÖR UPPLÄGGNINGSPLATS MED NUMRERING
- E1 YTA FÖR ETABLERINGSOMRÅDE MED NUMRERING
- FÖRDRÖJNINGSDAMM
- VILTSTÄNGSEL
- VÄGRÄCKE
- OMLEDNING AV SKOTERLED

MARKANSPRÅK
- GRÄNS FÖR JÄRNVÄGSMARK/ GRÄNS FÖR VÄGOMRÅDE
- AVGRÄNSNING MELLAN OLIKA TYPER AV MARKANSPRÅK

BEFINTLIGT
- TRAKTGRÄNS
- FASTIGHETSGRÄNS
- BEFINTLIG BÄCK/DIKE
- BEFINTLIG SKOTERLED
- 1:79 FASTIGHETSBETECKNING

ÖVRIGT
- SKYDDSÅTGÄRD UNDER BYGGTIDEN
- VÄGANSLUTNING TILL BEFINTLIG ALLMÄN VÄG SOM STÄNGS GENOM SÄRSKILT BESLUT
- VÄGDEL SOM RIVS



TYP AV PLAN: JÄRNVÄGSPLAN

LEVERANTÖR: www.afconsult.com	AVDELNING	LEVERANS/ÄNDRINGS-PM	TEKNIKOMRÅDE
	UPPDRAGSNUMMER: 731561	KONSTRUKTIONSNUMMER	GRANSKNINGSSTATUS / SYFTE
TRAFIKVERKET	NORRBOTNIABANAN YTTERBYN - SKELLEFTEÅ C JP05, YTTERBYN - GRANDBODARNA		HANDLINGSTYP ANLÄGGNINGSTYP: MARK
SKAPAD AV: L. JOHANSSON			KILOMETER+METER: 90 +000 - 91 +000
GRANSKAD AV: M. NYBERG	ILLUSTRATIONSKARTA		BANDEL: 144 RITNINGSNUMMER PROJEKT: JP05-11-452-00
GODKÄND AV: A. LARSSON	DATUM: 2019-09-20	SKALA: 1:2000 / FORMAT: A1 / RITNINGSNUMMER FÖRVALTNING	BLAD: 0012 / NÄSTA BLAD: 0013 / ÄNDR.

ida_ifrenname | plotttime | ida_username

XREF: