
VEBOMARK
58:1>8
3:20>2
3:2>2
Kvarnkälen
KVARNBÄCKEN
JP05-11-452-00-79_107-0001
JP05-11-452-00-79_107-0002
x 7138600
y 190800
y 191000
x 7139000
5:1>2
67:1
SKELLEFTEÅ KOMMUN
ROBERTSFORS KOMMUN
GUNSMARK
1:1>1
72:1>4
JÄRNVÄGSBRO ÖVER KVARNBÄCKEN/LILLÅN
79+454
79+500
79+600
79+700
79+800
79+900
80+000
0/000
0/100
0/200
0/300
0/400
E1
NY SERVICEVÄG
OMLEDNING AV KVARNBÄCKEN/LILLÅN
KVARNBÄCKEN
3:16
GRÄNS FÖR JÄRNVÄGSPLAN
y 191400
x 7138800
Myrriset
16:1>4
GUNSMARK
1:1>1
Mossamyran
VEBOMARK
67:1
0
40
80
120
160
200
Skala 1:2000

Denna ritning är Trafikverkets egendom. Allt obehörigt begagnande av ritningen beivras enligt lag.
TRAFIKVERKET

KOORDINATSYSTEM

SYSTEM I PLAN: SWEREF 99 20 15
SYSTEM I HÖJD: RH 2000

NY ANLÄGGNING

0+000	NORRBOTNIABANAN JÄRNVÄG, SPÅRMITT MED LÄNGDMÄTNING
	VÄXEL
0/000	VÄG MED LÄNGDMÄTNING
	SLÄNTMARKERING JÄRNVÄG/VÄG MED FLÖDESPILAR
	BULLERSKYDDSVALL
	TRUMMA
U1	YTA FÖR UPPLÄGGNINGSPLATS MED NUMRERING
E1	YTA FÖR ETABLERINGSOMRÅDE MED NUMRERING
+ + +	FÖRDRÖJNINGSDAMM
	VILTSTÄNGSEL
	VÄGRÄCKE
	OMLEDNING AV SKOTERLED

MARKANSPRÅK

	GRÄNS FÖR JÄRNVÄGSMARK/ GRÄNS FÖR VÄGOMRÅDE
	AVGRÄNSNING MELLAN OLIKA TYPER AV MARKANSPRÅK

BEFINTLIGT

	TRAKTGRÄNS
	FASTIGHETSGRÄNS
	BEFINTLIG BÄCK/DIKE
	BEFINTLIG SKOTERLED
1:79	FASTIGHETSBETECKNING

ÖVRIGT

○	SKYDDSÅTGÄRD UNDER BYGGTIDEN
✕	VÄGANSLUTNING TILL BEFINTLIG ALLMÄN VÄG SOM STÄNGS GENOM SÄRSKILT BESLUT
▨	VÄGDEL SOM RIVS

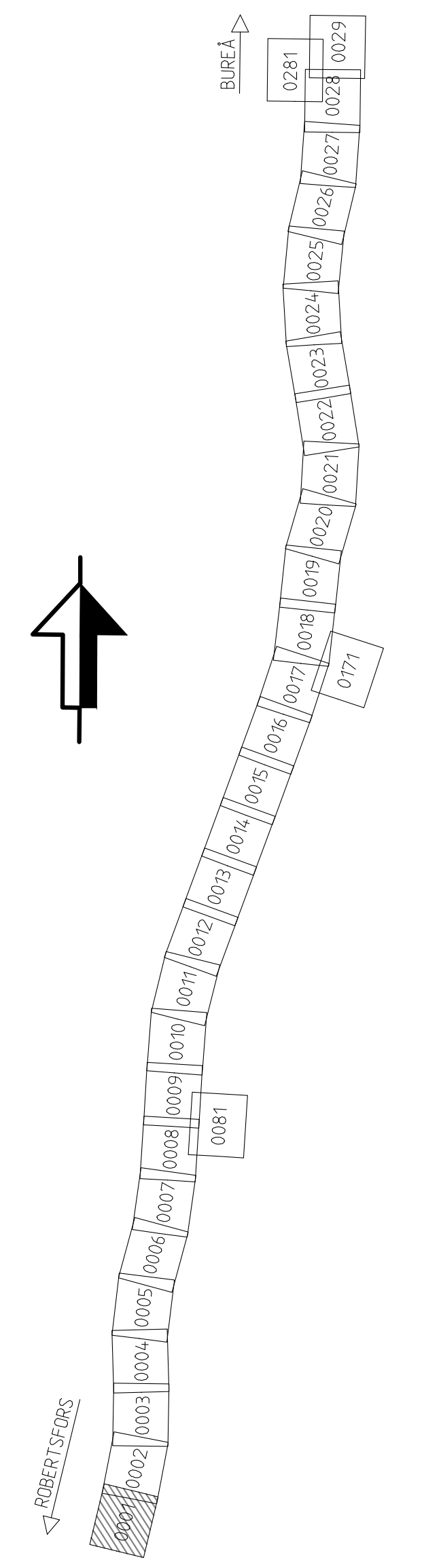
BUREÅ
0281
0029
0028
0027
0001
0002
ROBERTSFORS

TYP AV PLAN JÄRNVÄGSPLAN			
LEVERANTÖR www.afconsult.com	AVDELNING	LEVERANS/ÄNDRINGS-PM	TEKNIKOMRÅDE
	UPPDRAGSNUMMER 731561	KONSTRUKTIONSNUMMER	GRANSKNINGSSTATUS / SYFTE
TRAFIKVERKET	NORRBOTNIABANAN YTTERBYN - SKELLEFTEÅ C JP05, YTTERBYN - GRANDBODARNA		HANDLINGSTYP
			ANLÄGGNINGSTYP MARK
SKAPAD AV L. JOHANSSON			KILOMETER+METER 79 +453 - 80 +000 · BANDEL 144
GRANSKAD AV M. NYBERG	ILLUSTRATIONSKARTA		RITNINGSNUMMER PROJEKT JP05-11-452-00
GODKÄND AV A. LARSSON · DATUM 2019-09-20	SKALA 1:2000 · FORMAT A1	RITNINGSNUMMER FÖRVALTNING	BLAD 0001 · NÄSTA BLAD 0002 · ÄNDR.

ida_itemname plottime ida_username

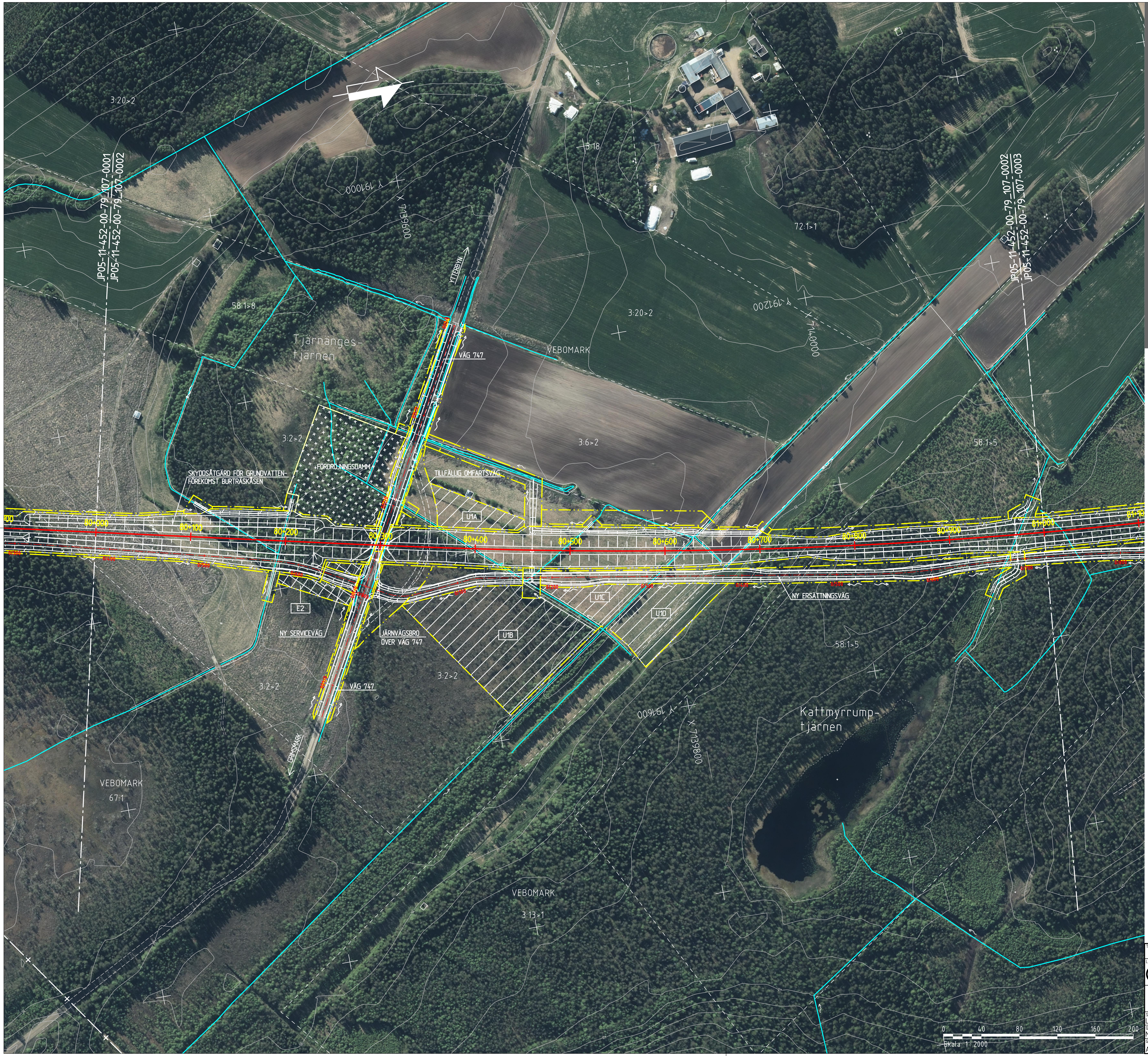
3:20>2
JP05-11-452-00-79_107-0001
JP05-11-452-00-79_107-0002
Y 191000
X 7139600
3:18
72:1>1
YTTERBYN
58:1>8
Tjärnänges-
tjärnen
VÄG 747
VEBOMARK
3:20>2
Y 191200
X 7140000
JP05-11-452-00-79_107-0002
JP05-11-452-00-79_107-0003
3:2>2
3:6>2
58:1>5
FÖRDRÖJNINGSDAMM
SKYDDSÅTGÄRD FÖR GRUNDVATTEN-
FÖREKOMST BURTRÄSKÅSEN
TILLFÄLLIG OMFARTSVÄG
U1A
80+000
80+100
80+200
80+300
80+400
80+500
80+600
80+700
80+800
80+900
81+000
81+100
E2
U1C
U1D
NY ERSÄTTNINGSVÄG
NY SERVICEVÄG
JÄRNVÄGSBRO
ÖVER VÄG 747
U1B
58:1>5
3:2>2
3:2>2
VÄG 747
Y 191600
X 7139800
Kattmyrrump-
tjärnen
GRIMSMARK
VEBOMARK
67:1
VEBOMARK
3:13>1
0 40 80 120 160 200
Skala 1: 2000

Denna ritning är Trafikverkets egendom. Allt obehörigt begagnande av ritningen beivras enligt lag.
TRAFIKVERKET

KOORDINATSYSTEM
SYSTEM I PLAN: SWEREF 99 20 15
SYSTEM I HÖJD: RH 2000

NY ANLÄGGNING

- 0+000 NORRBOTNIABANAN JÄRNVÄG, SPÅRMITT MED LÄNGDMÄTNING
- VÄXEL
- 0/000 VÄG MED LÄNGDMÄTNING
- SLÄNTMARKERING JÄRNVÄG/VÄG MED FLÖDESPILAR
- BULLERSKYDDSVALL
- TRUMMA
- U1 YTA FÖR UPPLÄGGNINGSPLATS MED NUMRERING
- E1 YTA FÖR ETABLERINGSOMRÅDE MED NUMRERING
- FÖRDRÖJNINGSDAMM
- VILTSTÄNGSEL
- VÄGRÄCKE
- OMLEDNING AV SKOTERLED

MARKANSPRÅK

- GRÄNS FÖR JÄRNVÄGSMARK/ GRÄNS FÖR VÄGOMRÅDE
- AVGRÄNSNING MELLAN OLIKA TYPER AV MARKANSPRÅK

BEFINTLIGT

- TRAKTGRÄNS
- FASTIGHETSGRÄNS
- BEFINTLIG BÄCK/DIKE
- BEFINTLIG SKOTERLED
- 1:79 FASTIGHETSBETECKNING

ÖVRIGT

- SKYDDSÅTGÄRD UNDER BYGGTIDEN
- VÄGANSLUTNING TILL BEFINTLIG ALLMÄN VÄG SOM STÄNGS GENOM SÄRSKILT BESLUT
- VÄGDEL SOM RIVS

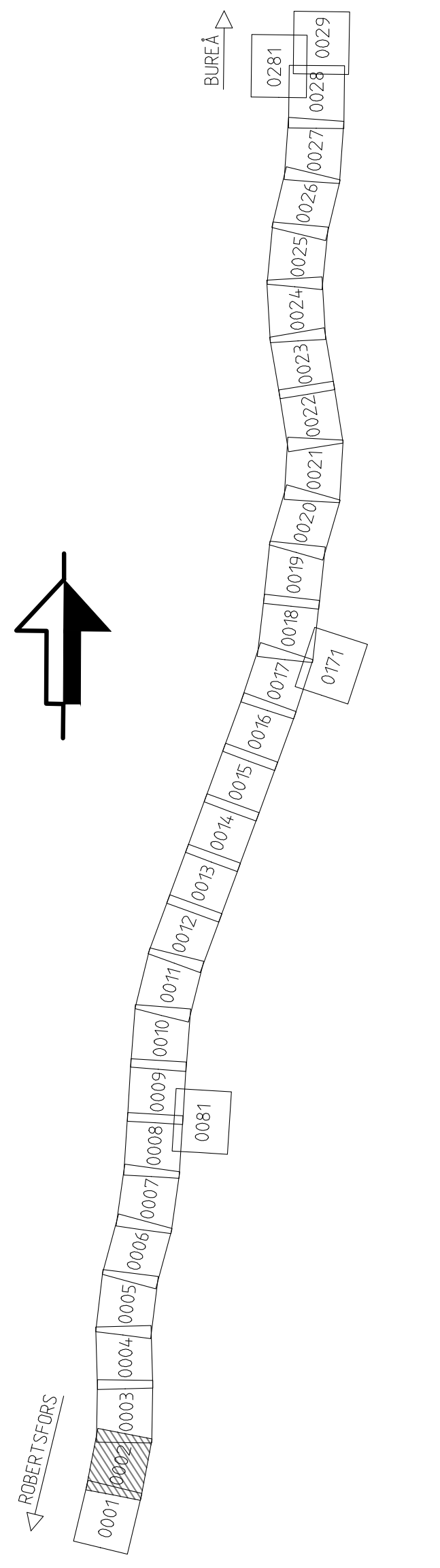
BUREÅ
0281
0029
0028
0027
0026
0025
0024
0023
0022
0021
0020
0019
0018
0171
0017
0016
0015
0014
0013
0012
0011
0010
0009
0081
0008
0007
0006
0005
0004
0003
0002
0001
ROBERTSFORS

TYP AV PLAN JÄRNVÄGSPLAN			
LEVERANTÖR www.afconsult.com	AVDELNING	LEVERANS/ÄNDRINGS-PM	TEKNIKOMRÅDE
	UPPDRAGSNUMMER 731561	KONSTRUKTIONSNUMMER	GRANSKNINGSSTATUS / SYFTE
TRAFIKVERKET	NORRBOTNIABANAN YTTERBYN - SKELLEFTEÅ C JP05, YTTERBYN - GRANDBODARNA ILLUSTRATIONSKARTA		HANDLINGSTYP
			ANLÄGGNINGSTYP MARK
SKAPAD AV L. JOHANSSON			KILOMETER+METER 80 +000 - 81 +000
GRANSKAD AV M. NYBERG			BANDEL 144
			RITNINGSNUMMER PROJEKT JP05-11-452-00
GODKÄND AV A. LARSSON	DATUM 2019-09-20	SKALA 1:2000	FORMAT A1
RITNINGSNUMMER FÖRVALTNING	BLAD 0002	NÄSTA BLAD 0003	ÄNDR.

ida_itemname plottime ida_username

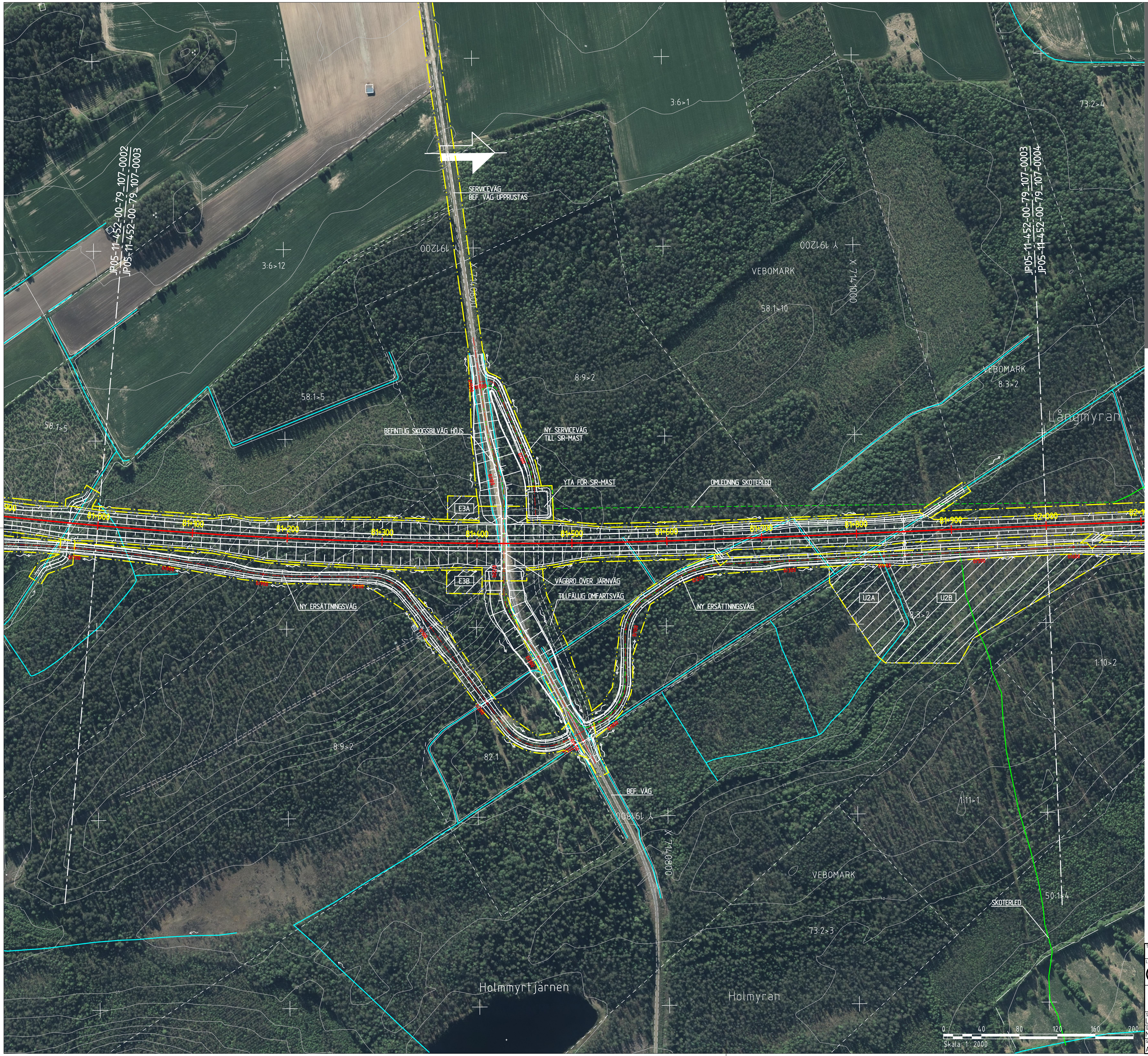
SERVICEVÄG
BEF. VÄG UPPRUSTAS
JP05-11-452-00-79_107-0002
JP05-11-452-00-79_107-0003
JP05-11-452-00-79_107-0003
JP05-11-452-00-79_107-0004
3:6>1
3:6>12
73:2>4
Y 191200
X 7141000
Y 191200
X 7140600
VEBOMARK
58:1>10
58:1>5
58:1>5
8:9>2
VEBOMARK
8:3>2
Långmyran
BEFINTLIG SKOGSBILVÄG HÖJS
NY SERVICEVÄG
TILL SIR-MAST
YTA FÖR SIR-MAST
OMLEDNING SKOTERLED
E3A
E3B
80+900
81+000
81+100
81+200
81+300
81+400
81+500
81+600
81+700
81+800
81+900
82+000
VÄGBRO ÖVER JÄRNVÄG
TILLFÄLLIG OMFARTSVÄG
NY ERSÄTTNINGSVÄG
NY ERSÄTTNINGSVÄG
U2A
U2B
8:3>2
1:10>2
8:9>2
82:1
BEF. VÄG
Y 191800
X 7140800
1:11>1
VEBOMARK
SKOTERLED
50:1>4
73:2>3
Holmmyrtjärnen
Holmyran
0
40
80
120
160
200
Skala 1: 2000

Denna ritning är Trafikverkets egendom. Allt obehörigt begagnande av ritningen beivras enligt lag.
TRAFIKVERKET

KOORDINATSYSTEM
SYSTEM I PLAN: SWEREF 99 20 15
SYSTEM I HÖJD: RH 2000

NY ANLÄGGNING

- 0+000 NORRBOTNIABANAN JÄRNVÄG, SPÅRMITT MED LÄNGDMÄTNING
- VÄXEL
- 0/000 VÄG MED LÄNGDMÄTNING
- SLÄNTMARKERING JÄRNVÄG/VÄG MED FLÖDESPILAR
- BULLERSKYDDSVALL
- TRUMMA
- U1 YTA FÖR UPPLÄGGNINGSPLATS MED NUMRERING
- E1 YTA FÖR ETABLERINGSOMRÅDE MED NUMRERING
- FÖRDRÖJNINGSDAMM
- VILTSTÄNGSEL
- VÄGRÄCKE
- OMLEDNING AV SKOTERLED

MARKANSPRÅK

- GRÄNS FÖR JÄRNVÄGSMARK/ GRÄNS FÖR VÄGOMRÅDE
- AVGRÄNSNING MELLAN OLIKA TYPER AV MARKANSPRÅK

BEFINTLIGT

- TRAKTGRÄNS
- FASTIGHETSGRÄNS
- BEFINTLIG BÄCK/DIKE
- BEFINTLIG SKOTERLED
- 1:79 FASTIGHETSBETECKNING

ÖVRIGT

- SKYDDSÅTGÄRD UNDER BYGGTIDEN
- VÄGANSLUTNING TILL BEFINTLIG ALLMÄN VÄG SOM STÄNGS GENOM SÄRSKILT BESLUT
- VÄGDEL SOM RIVS

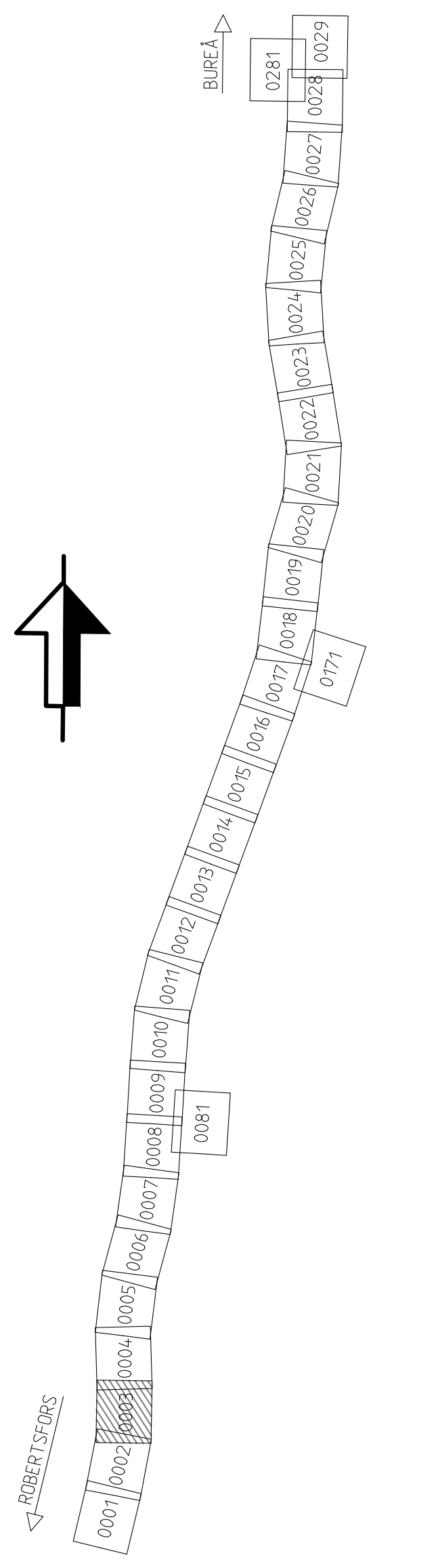
BUREÅ
ROBERTSFORS
0001
0002
0003
0004
0005
0006
0007
0008
0009
0010
0011
0012
0013
0014
0015
0016
0017
0018
0019
0020
0021
0022
0023
0024
0025
0026
0027
0028
0029
0081
0171
0281

TYP AV PLAN JÄRNVÄGSPLAN			
LEVERANTÖR www.afconsult.com	AVDELNING	LEVERANS/ÄNDRINGS-PM	TEKNIKOMRÅDE
	UPPDRAGSNUMMER 731561	KONSTRUKTIONSNUMMER	GRANSKNINGSSTATUS / SYFTE
TRAFIKVERKET	NORRBOTNIABANAN YTTERBYN - SKELLEFTEÅ C JP05, YTTERBYN - GRANDBODARNA		HANDLINGSTYP
			ANLÄGGNINGSTYP MARK
SKAPAD AV L. JOHANSSON			KILOMETER+METER 81 +000 - 82 +000 · BANDEL 144
GRANSKAD AV M. NYBERG	ILLUSTRATIONSKARTA		RITNINGSNUMMER PROJEKT JP05-11-452-00
GODKÄND AV A. LARSSON · DATUM 2019-09-20	SKALA 1:2000 · FORMAT A1	RITNINGSNUMMER FÖRVALTNING	BLAD 0003 · NÄSTA BLAD 0004 · ÄNDR.

ida_itemname plottime ida_username