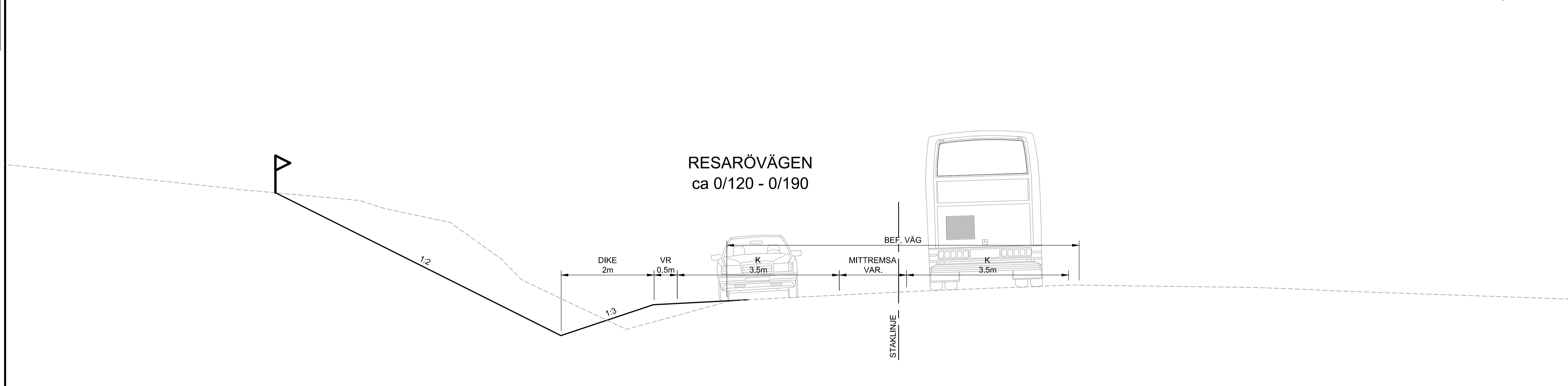
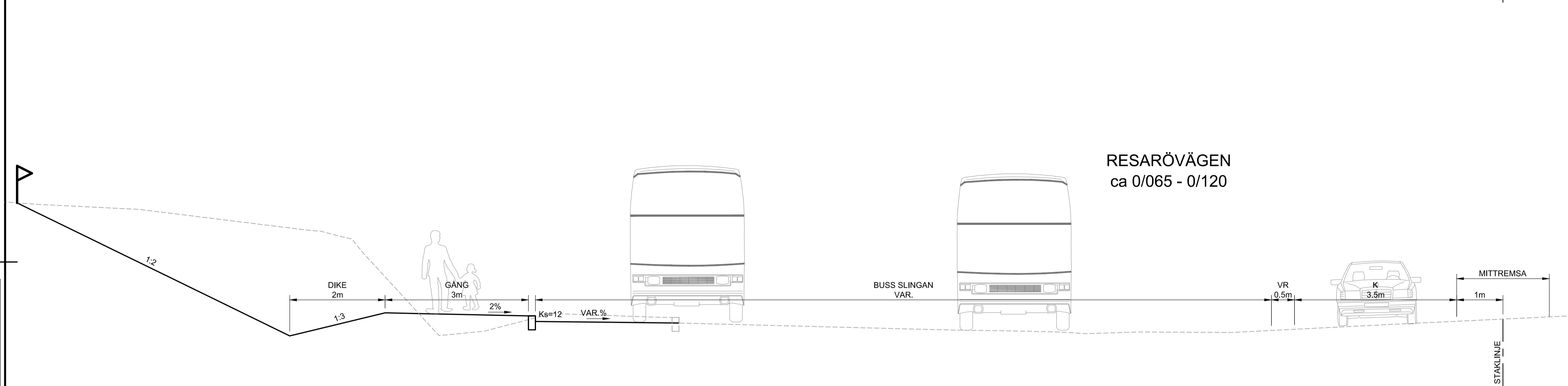
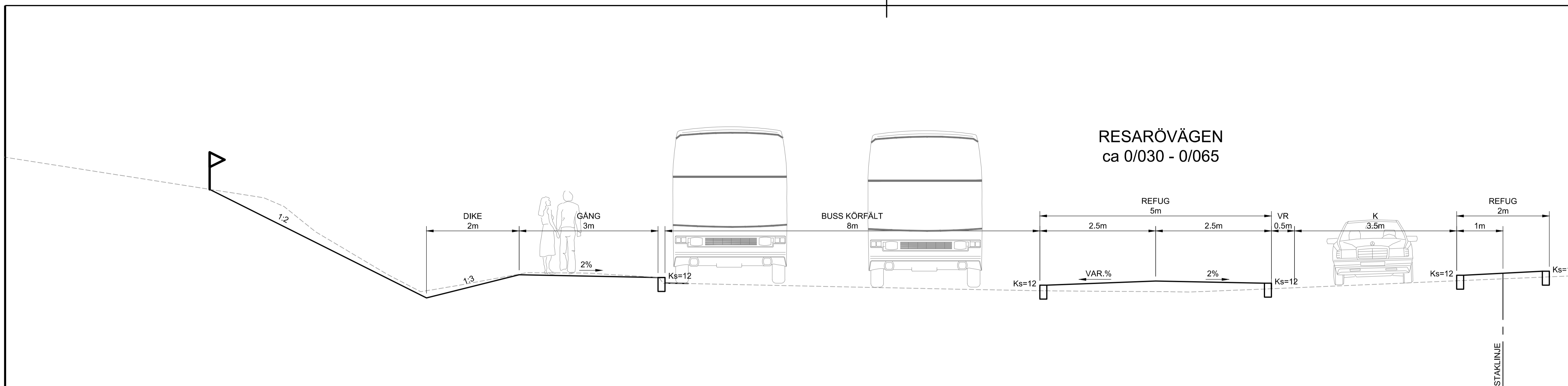
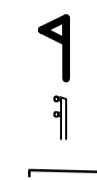


VÄGPLAN

KOORDINATSYSTEM
SYSTEM I HÖJD: RH2000

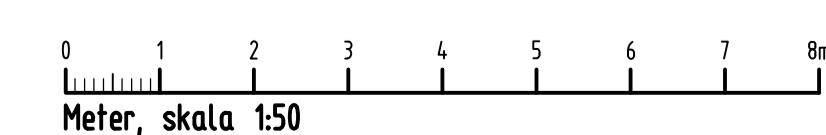
TECKENFÖRKLARING

- BEF. MARK
- NY MARK
- NY VÄGOMRÅDESGRÄNS
- VÄGRÄCKE
- REFUGYTA



Dessa ritningar är Trafikverkets egendom. Allt obehörigt
 begärande av ritningen beivras enligt lag.
 TRAFIKVERKET

TYP AV PLAN				VÄGPLAN			
GRANSKNINGSSTATUS / SYFTE				FÖR GRANSKNING			
HANDLINGSTYP				GRANSKNINGSHANDLING			
DATUM		2016-05-12		LEVERANS / ÄNDRINGS-PM			
OBJEKT				VÄG 274			
				ENGARNIS VÄGSKÅL			
DELOMRÅDE / BANDEL				GEMENSAMT			
ANLÄGGNINGDEL				GEMENSAMT			
OBJEKTNUMMER / KM		148375		KONSTRUKTIONSNUMMER			
BESTÄLLARE		TRAFIKVERKET		LEVERANTÖR			
SKAPAD AV		A.KIRK		UPPDRAGNUMMER		A069712	
GODKÄND AV		P.REILAND		ÄVDELNING			
RITNINGSTYP				SEKTION			
TEKNIKOMRÅDE / INNEHÅLL				VÄGUTFORMNING OCH TRAFIK			
BESKRIVNING				CIRKULATIONSPLATS			
TYPSEKTIONER				BLAD 3 AV 3			
SKALA		1:50		FORMAT		A1	
FÖRVALTNINGSNUMMER		000T0903		BLAD		NÄSTA BLAD	
RITNINGSNUMMER		000T0903		BET			



01 ANSÖKANSPÅTÄVL - PROJEKTERINGSA - CONTORIBEFV01P191P01K01K01
 2017-02-28 16:06:55
 00000001 01 ANSÖKANSPÅTÄVL - PROJEKTERINGSA - CONTORIBEFV01P191P01K01K01
 00000001 01 ANSÖKANSPÅTÄVL - PROJEKTERINGSA - CONTORIBEFV01P191P01K01K01
 00000001 01 ANSÖKANSPÅTÄVL - PROJEKTERINGSA - CONTORIBEFV01P191P01K01K01