

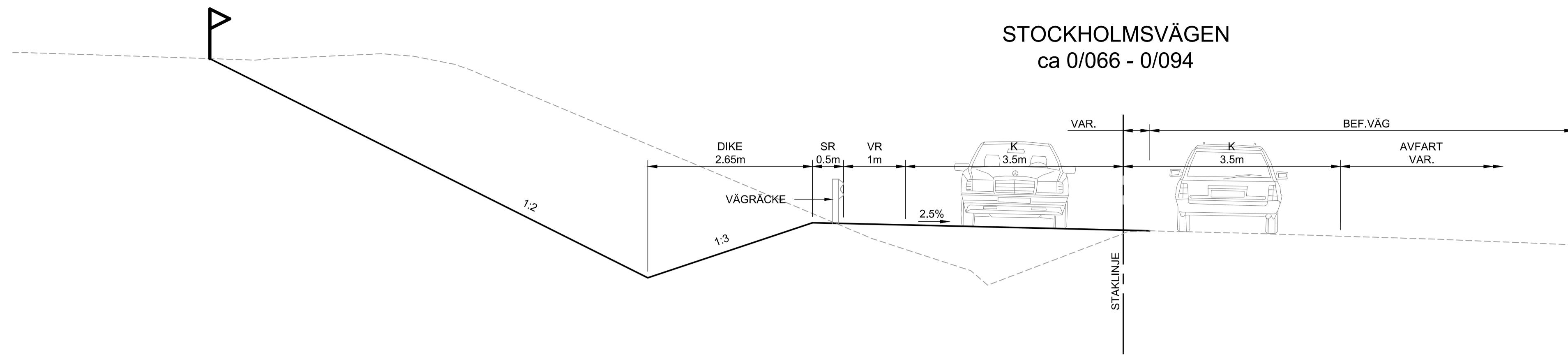
VÄGPLAN

KOORDINATSYSTEM
SYSTEM I HÖJD: RH2000

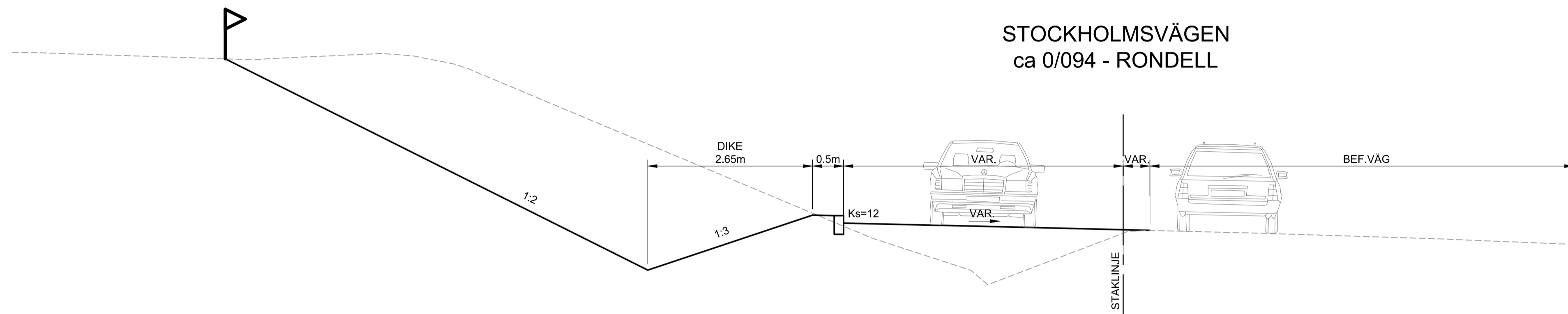
TECKENFÖRKLARING

- BEF. MARK
- NY MARK
- NY VÄGOMRÅDESGRÄNS
- VÄGRÄCKE
- REFUGYTA

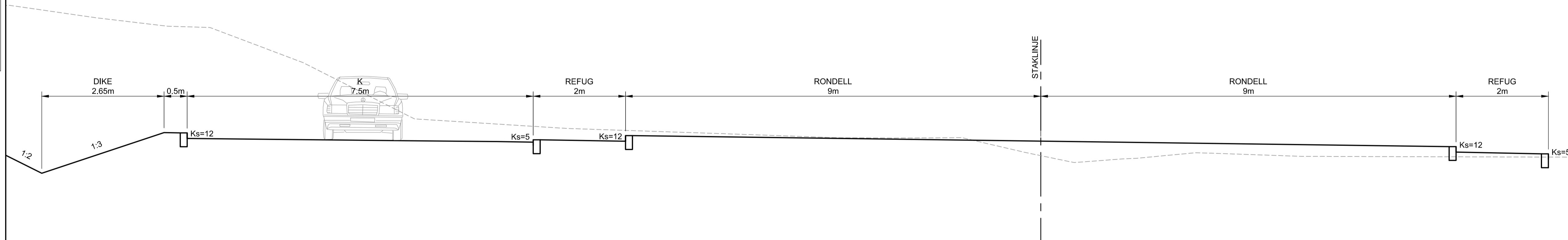
STOCKHOLMSVÄGEN ca 0/066 - 0/094



STOCKHOLMSVÄGEN ca 0/094 - RONDELL

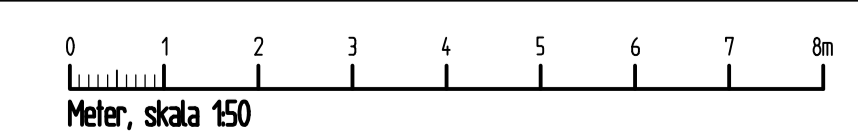


STOCKHOLMSVÄGEN RONDELL ca 0/140



Dessa ritningar är Trafikverkets egendom. Allt obehörigt
 begärande av ritningen beivras enligt lag.
 TRAFIKVERKET

TYP AV PLAN		VÄGPLAN	
GRANSKNINGSSTATUS/SYFTE		FÖR GRANSKNING	
HANDLINGSTYP		GRANSKNINGSHANDLING	
DATUM	2016-05-12	LEVERANS / ÄNDRINGS-PM	
OBJEKT	VÄG 274 ENGARNS VÄGSKÄL		
DELOMRÅDE / BANDEL	GEMENSAMT		
ANLÄGGNINGSGEL	GEMENSAMT		
OBJEKTNUMMER / KM	148375	KONSTRUKTIONSNUMMER	
BESTÄLLARE	TRAFIKVERKET	LEVERANTÖR	
SKAPAD AV	A.KIRK	UPPDRAGSNUMMER	A069712
GODKÄND AV	P.REILAND	AVDELNING	
RITNINGSTYP	SEKTION		
TEKNIKOMRÅDE / INNEHÅLL	VÄGUTFORMNING OCH TRAFIK		
BESKRIVNING	CIRKULATIONSPLATS		
TYPSEKTIONER	BLAD 1 AV 3		
SKALA	1:50	FORMAT	A1
RITNINGSNUMMER	000T0901	BLAD	NÄSTA BLAD BET



01 VÄG 274 VÄGSKÄL - PROJEKTERING - CONTORIBETON 01/19/19
 2017-05-12 13:30:27
 000001 01 VÄG 274 VÄGSKÄL - PROJEKTERING - CAD SYSTEM 01/19/19
 000001 01 VÄG 274 VÄGSKÄL - PROJEKTERING - CAD SYSTEM 01/19/19