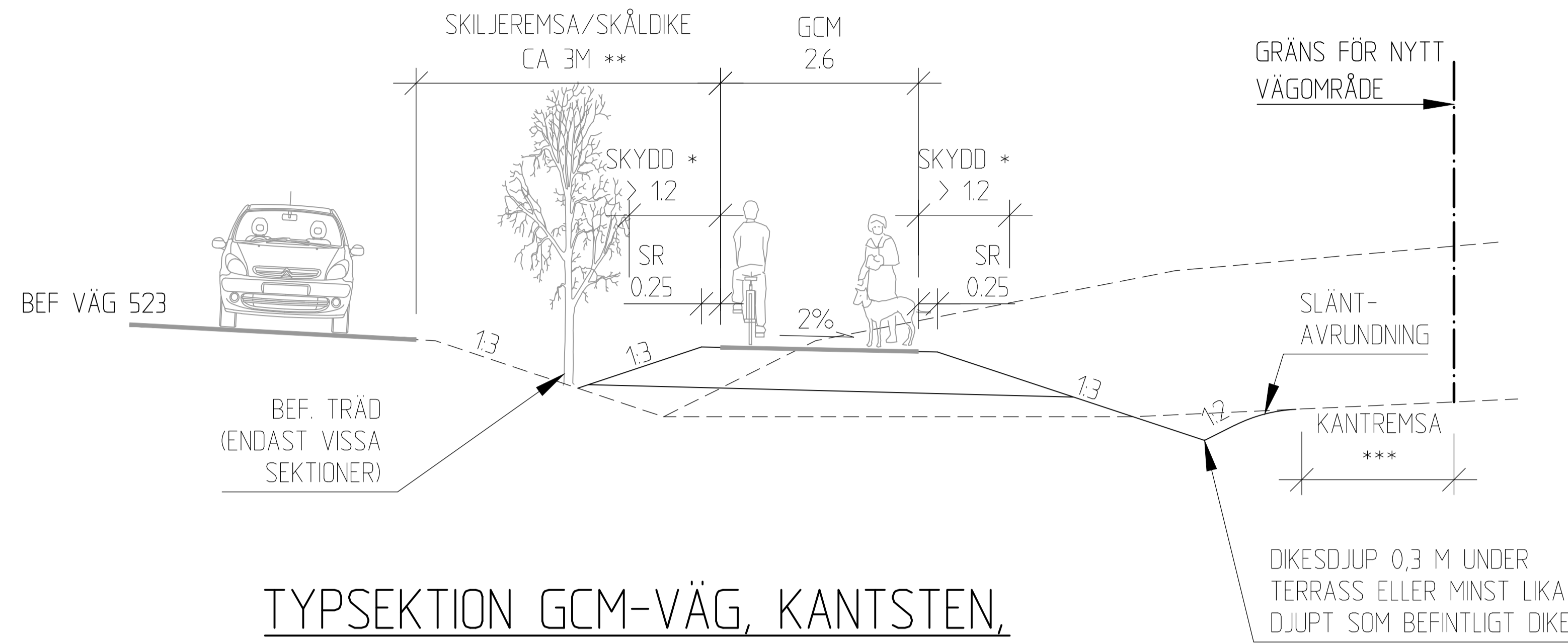


TYPSEKTION GCM-VÄG, SKILJEREMSA/SKÅLDIKE

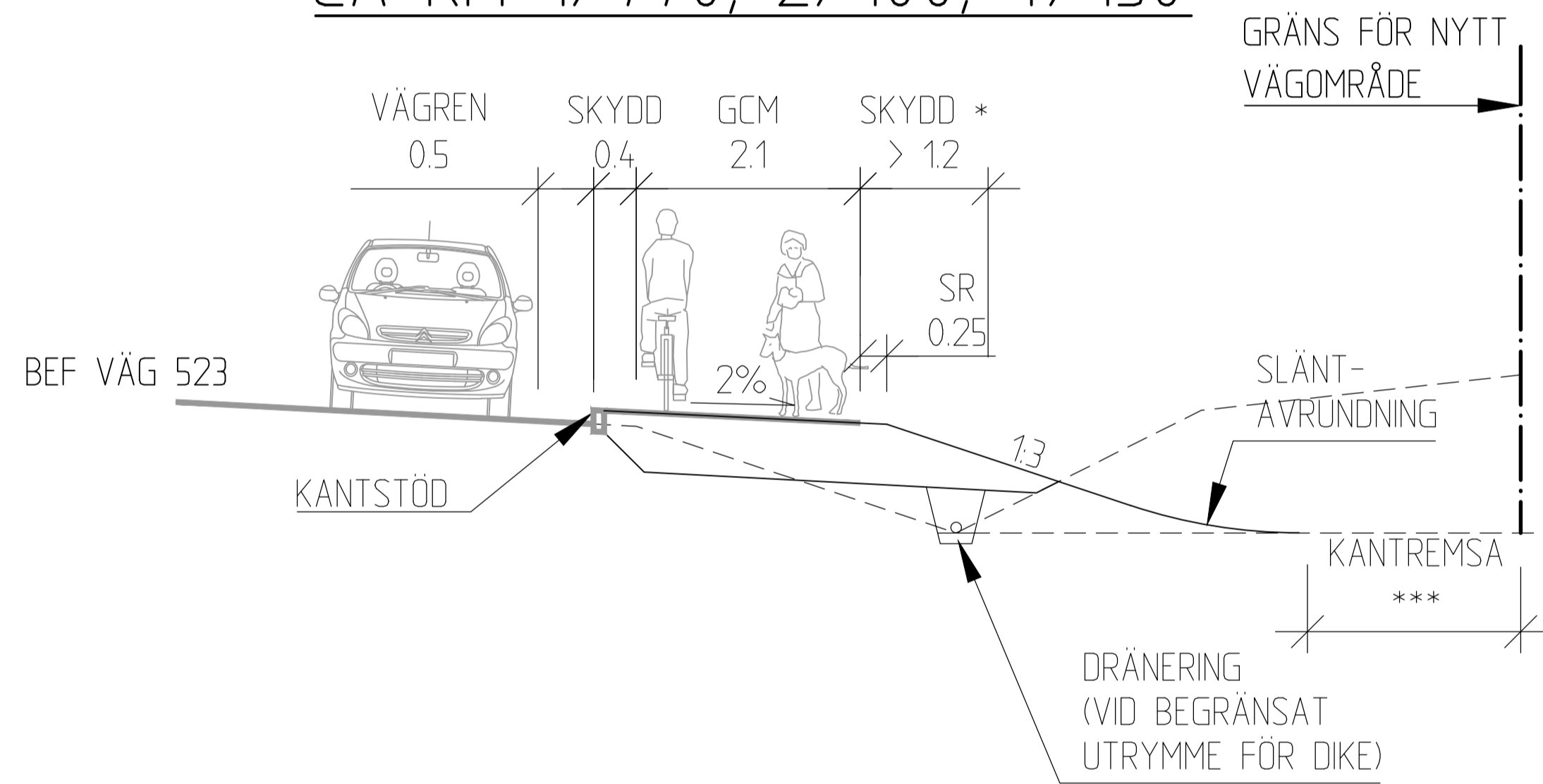


*) SKYDDSREMSA 1,2 m, SKA VARA FRI FRÅN FASTA HINDER MED UNDANTAG AV BELYSNINGSSTOLPAR OCH VÄGMÄRKESSTOLPAR

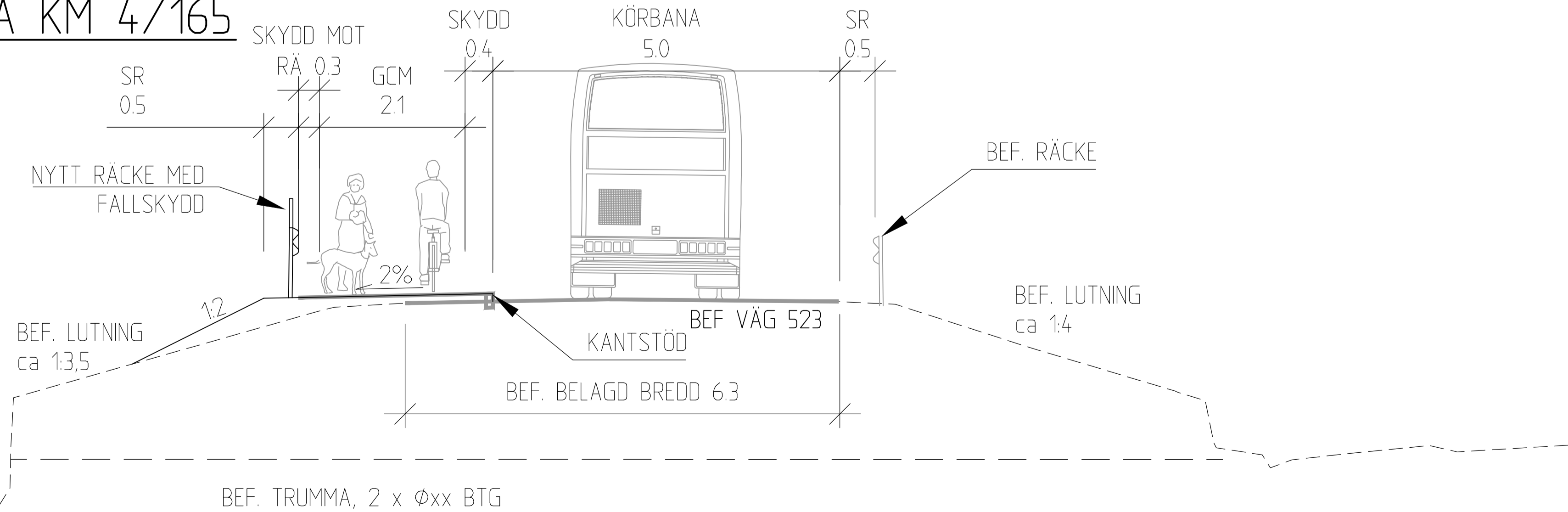
***) FÖR ATT SKYDDA BEFINTLIGA TRÄD ÖKAS SKILJEREMSA TILL CA 4,0 m FÖRBI ALLÉN I SPÅNGDALEN SAMT CA 5,0 m FÖRBI ALLÉN SÖDER OM BUBÄCKEN/STRÖMBÄCKEN

***) KANTREMSA
TOMT: 0 m
ÅKER: 0,5 m
SKOG: 2 m

TYPSEKTION GCM-VÄG, KANTSTEN, CA KM 1/770, 2/100, 4/130



TYPSEKTION GCM-VÄG, KANTSTEN, TRUMMA CA KM 4/165



TYP AV PLAN		VÄGPLAN	
GRANSKNINGSSTATUS / SYFTE			
HANDLINGSTYP			
GRANSKNINGSHANDLING			
DATUM		LEVERANS / ÄNDRINGS-PM	
2022-12-19			
OBJEKT			
VÄG 523			
GCM STÖCKE			
DELOMRÅDE / BANDEL			
1 GCM STÖCKE			
ANLÄGGNINGSDDEL			
00 GEMENSAMT			
OBJEKTNUMMER / KM		KONSTRUKTIONNUMMER	
174738			
BESTÄLLARE		LEVERANTÖR	
SKAPAD AV		UPPRAGSNUMMER	
T ROSENDAHL		30034910	
GODKÄND AV		AVDELNING	
L JOHANSSON JÄNKÄNPÅ		TRANSPORT	
RITNINGSTYP			
TYPSEKTION			
TEKNIKOMRÅDE / INNEHÅLL			
VÄGUTFORMNING OCH TRAFIK			
BESKRIVNING			
NY GCM-VÄG			
SKALA	FORMAT	FÖRVALTNINGSNUMMER	
1:50	A1		
RITNINGNUMMER	BLAD	NÄSTA BLAD	BET
1 00 T 04 01			