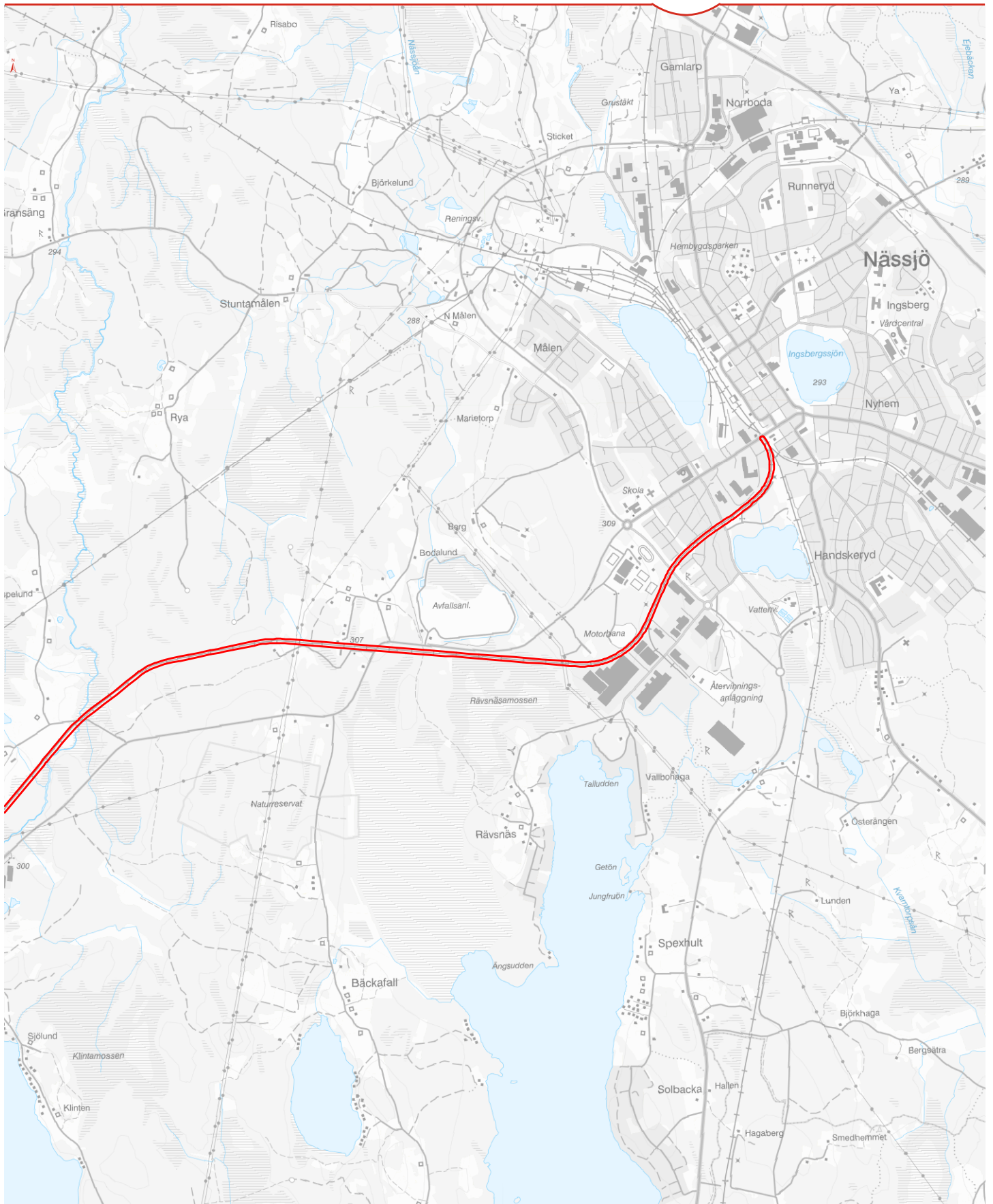


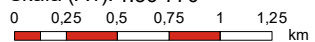
BILAGA 1

Nässjö-Värnamo Elektrifiering




Datum: 2022-02-24

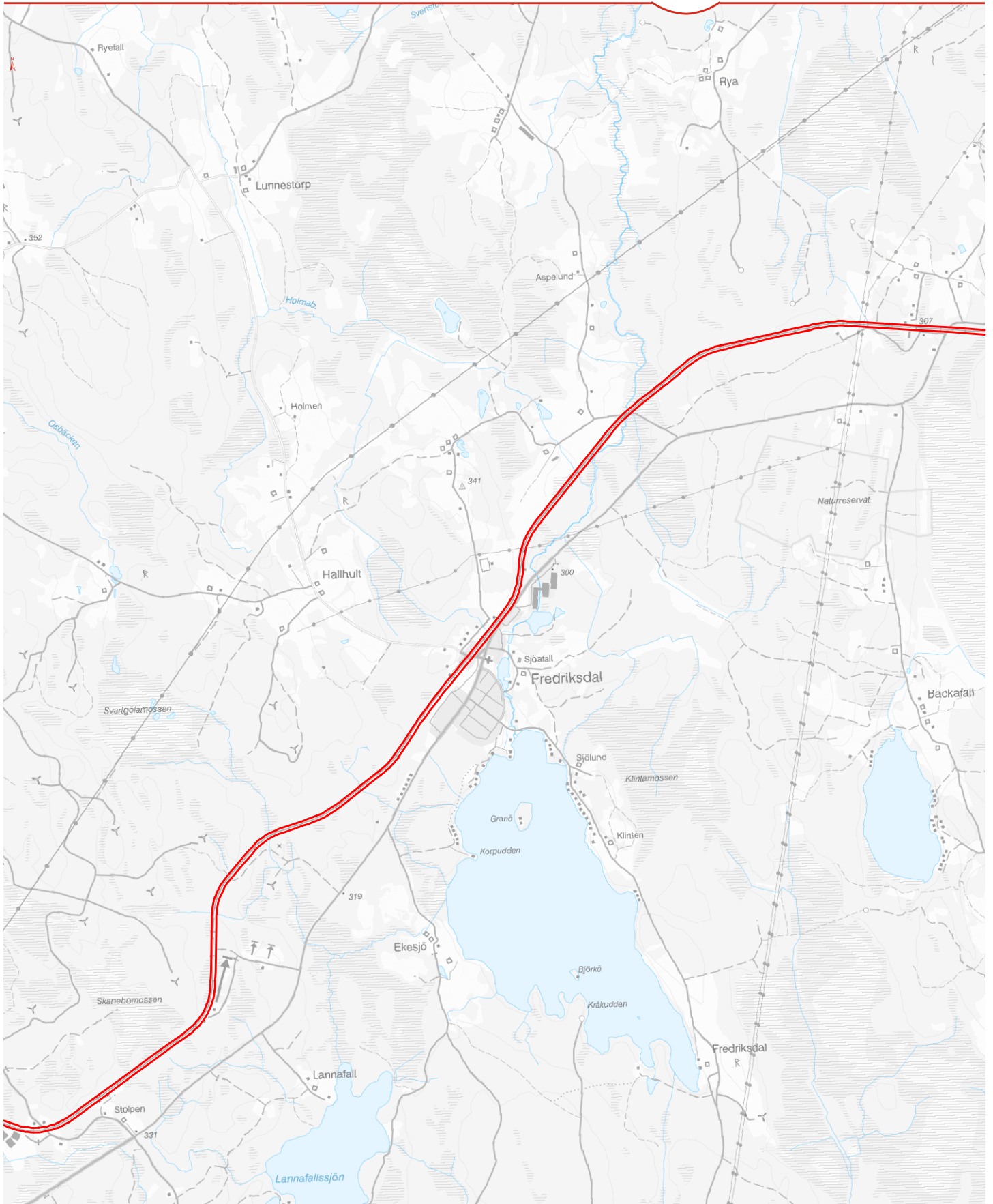
Skala (A4): 1:36 770



© Lantmäteriet, Geodatasamverkan

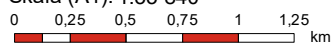
Teckenförklaring

 Utredningsområde 30 m




Datum: 2022-02-24

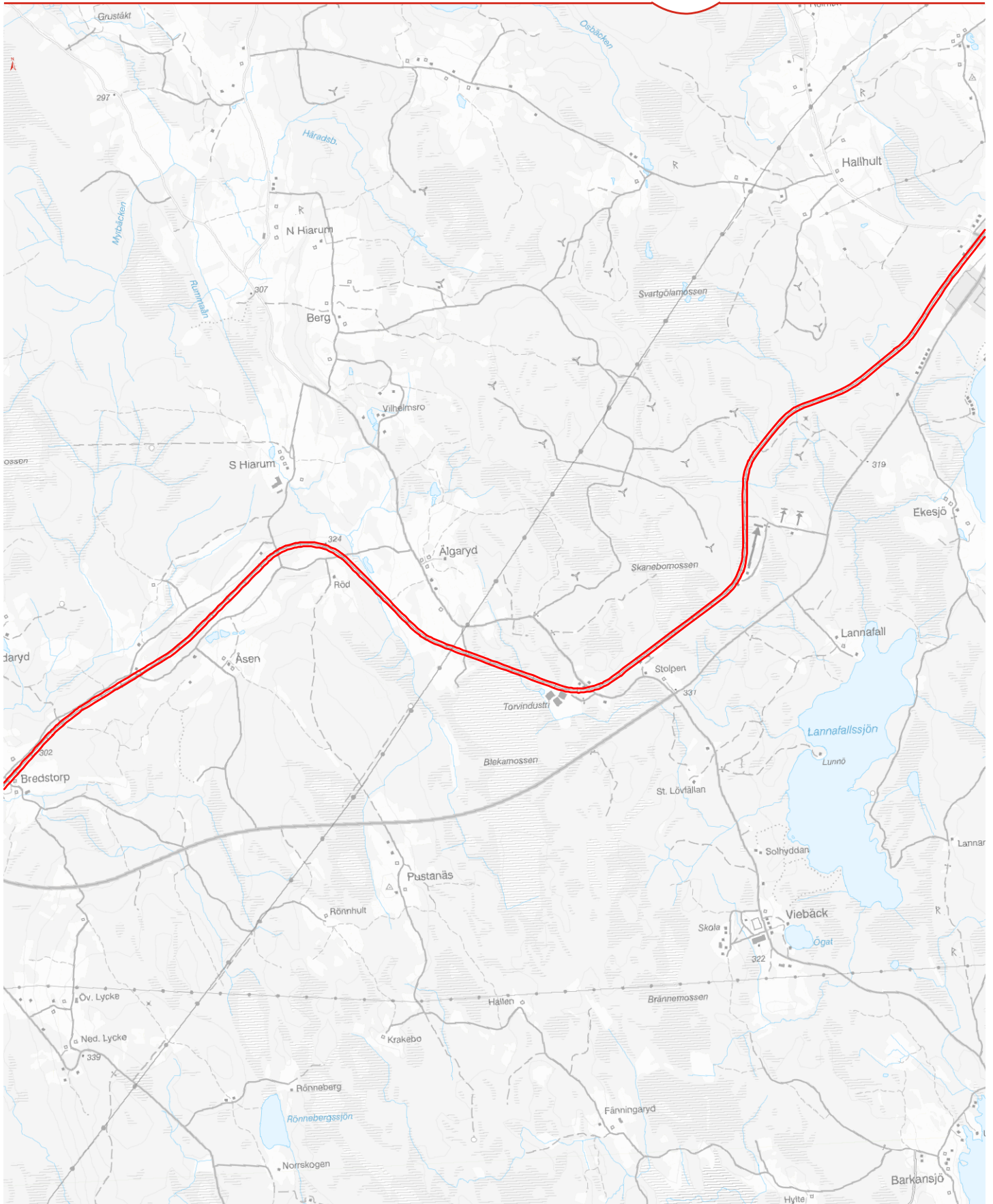
Skala (A4): 1:33 840



© Lantmäteriet, Geodatasamverkan

Teckenförklaring

 Utredningsområde 30 m




Datum: 2022-02-24

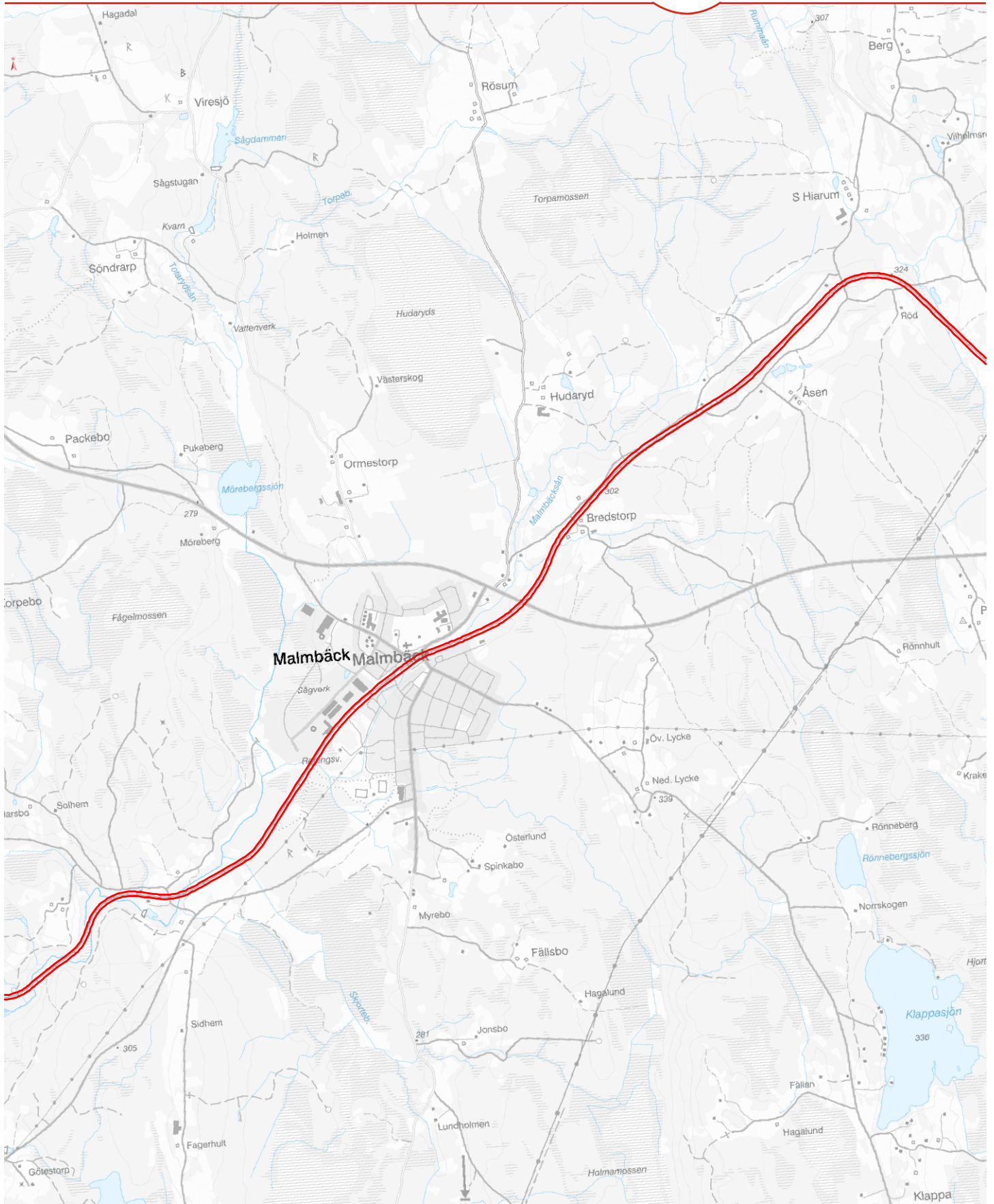
Skala (A4): 1:35 920

0 0,25 0,5 0,75 1 1,25 km

© Lantmäteriet, Geodatasamverkan

Teckenförklaring

 Utredningsområde 30 m




Datum: 2022-02-24

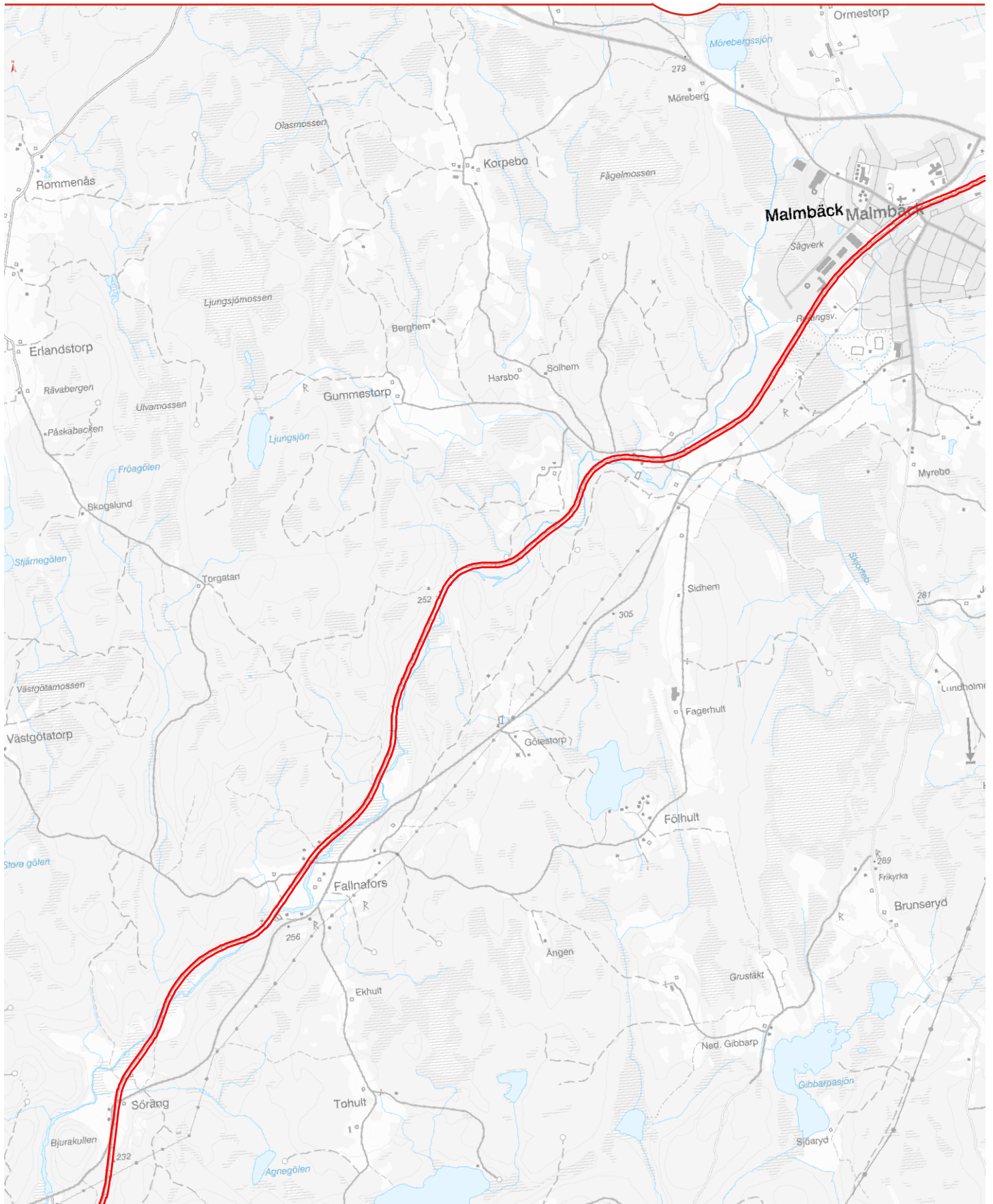
Skala (A4): 1:35 410

0 0,25 0,5 0,75 1 1,25 km

© Lantmäteriet, Geodatasamverkan

Teckenförklaring

 Utredningsområde 30 m




Datum: 2022-02-24

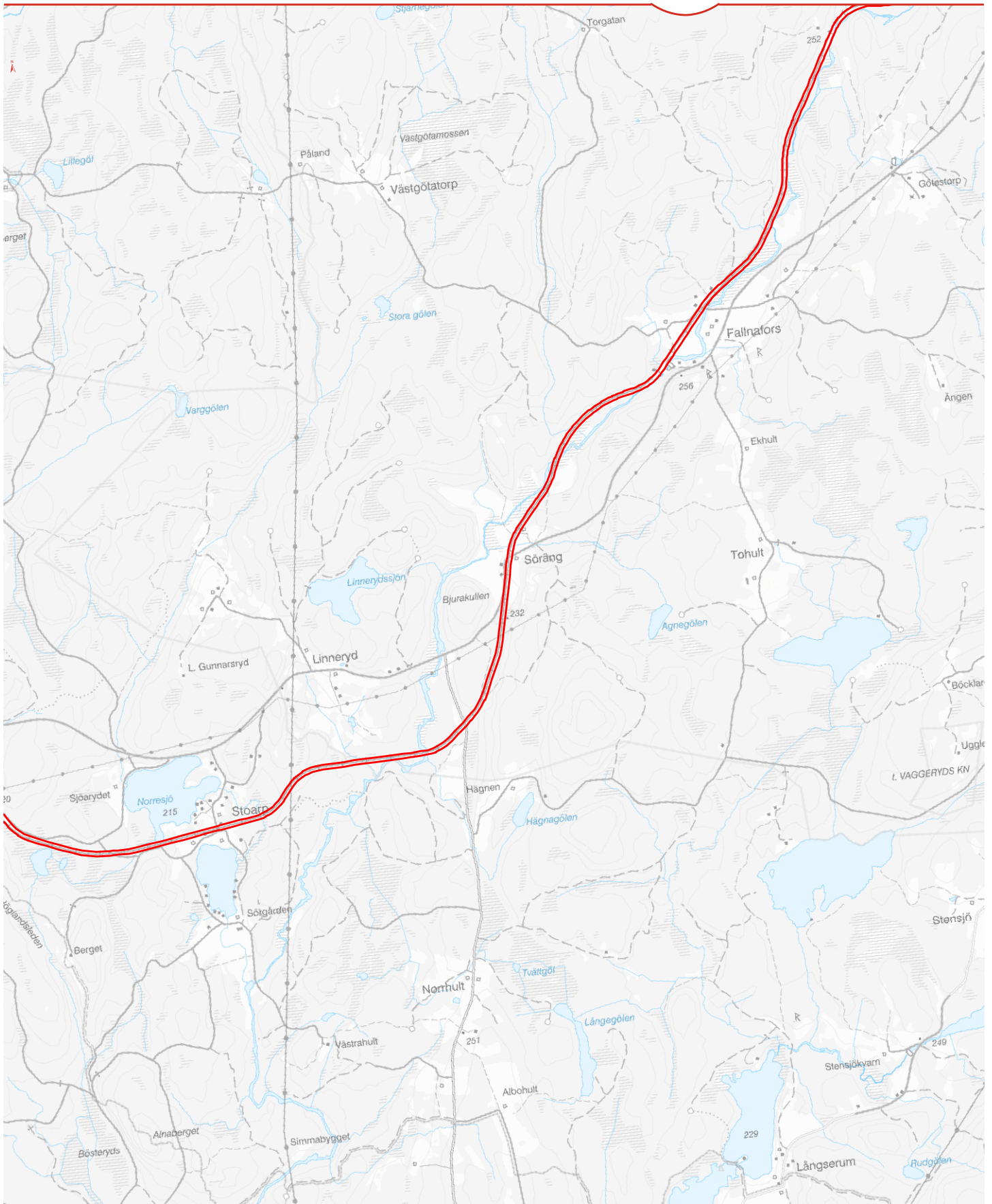
Skala (A4): 1:34 680

0 0,25 0,5 0,75 1 1,25
km

© Lantmäteriet, Geodatasamverkan

Teckenförklaring

 Utredningsområde 30 m




Datum: 2022-02-24

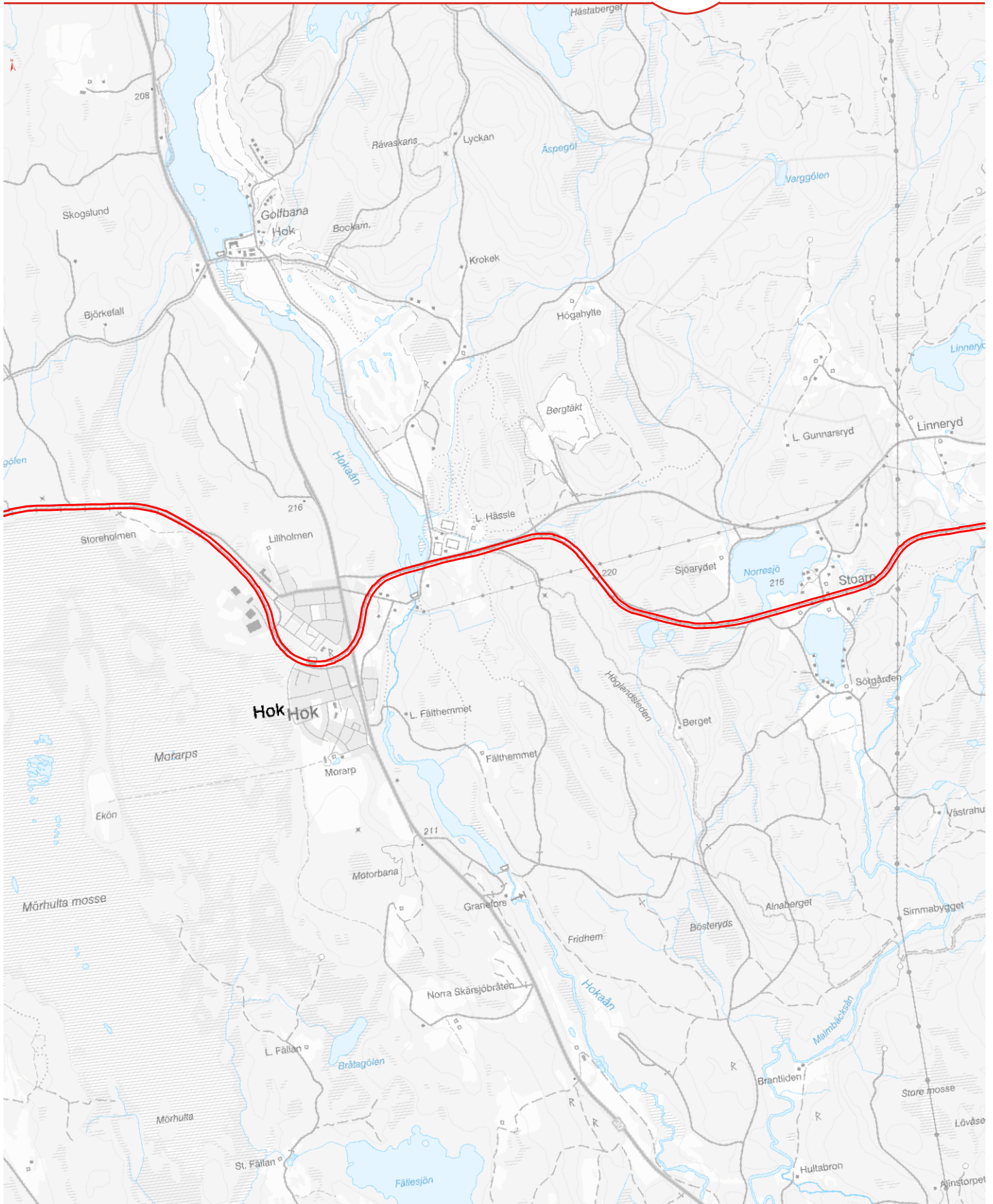
Skala (A4): 1:34 000

0 0,25 0,5 0,75 1 1,25
km

© Lantmäteriet, Geodatasamverkan

Teckenförklaring

 Utredningsområde 30 m




Datum: 2022-02-24

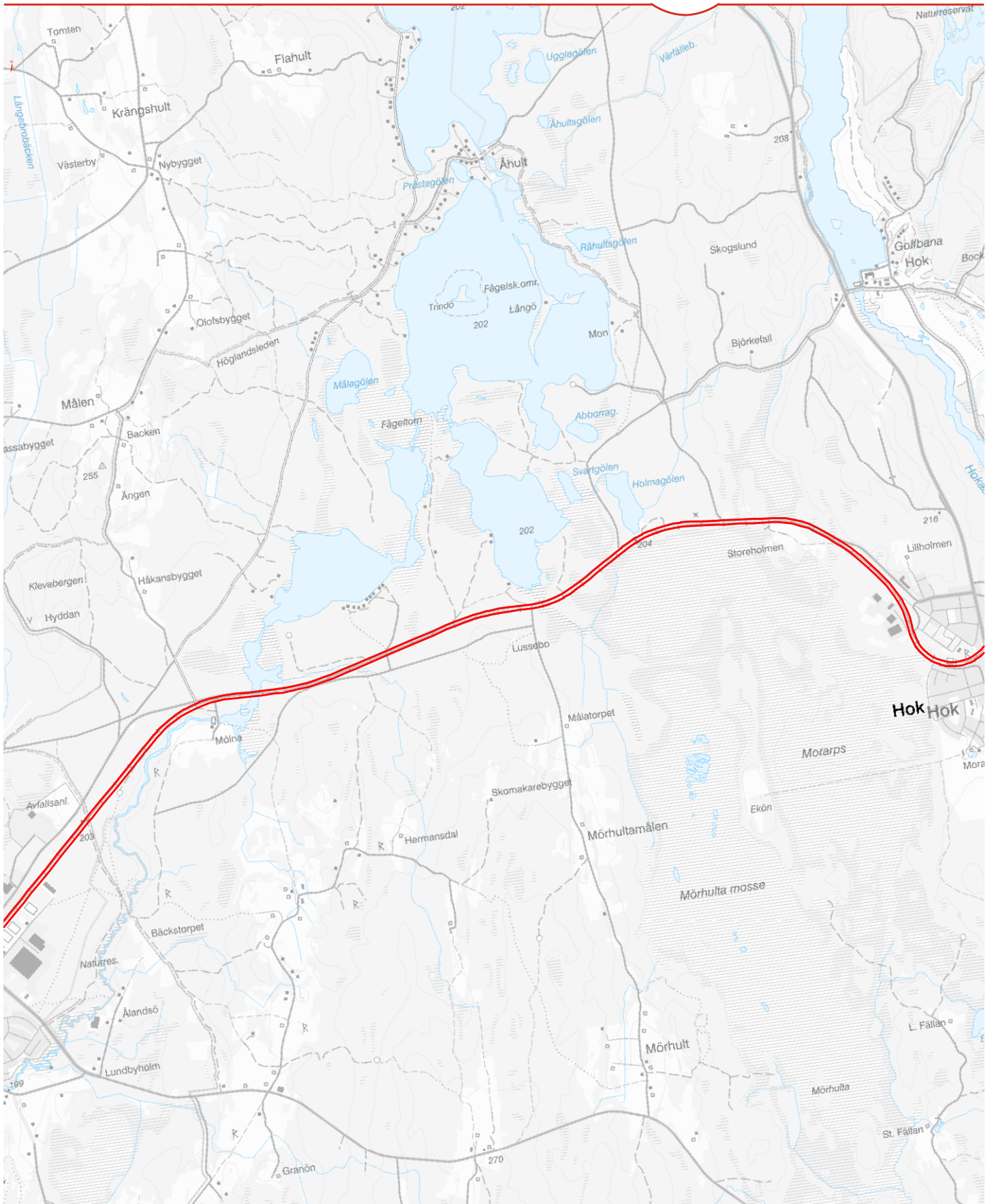
Skala (A4): 1:33 890

0 0,25 0,5 0,75 1 1,25
km

© Lantmäteriet, Geodatasamverkan

Teckenförklaring

 Utredningsområde 30 m




Datum: 2022-02-24

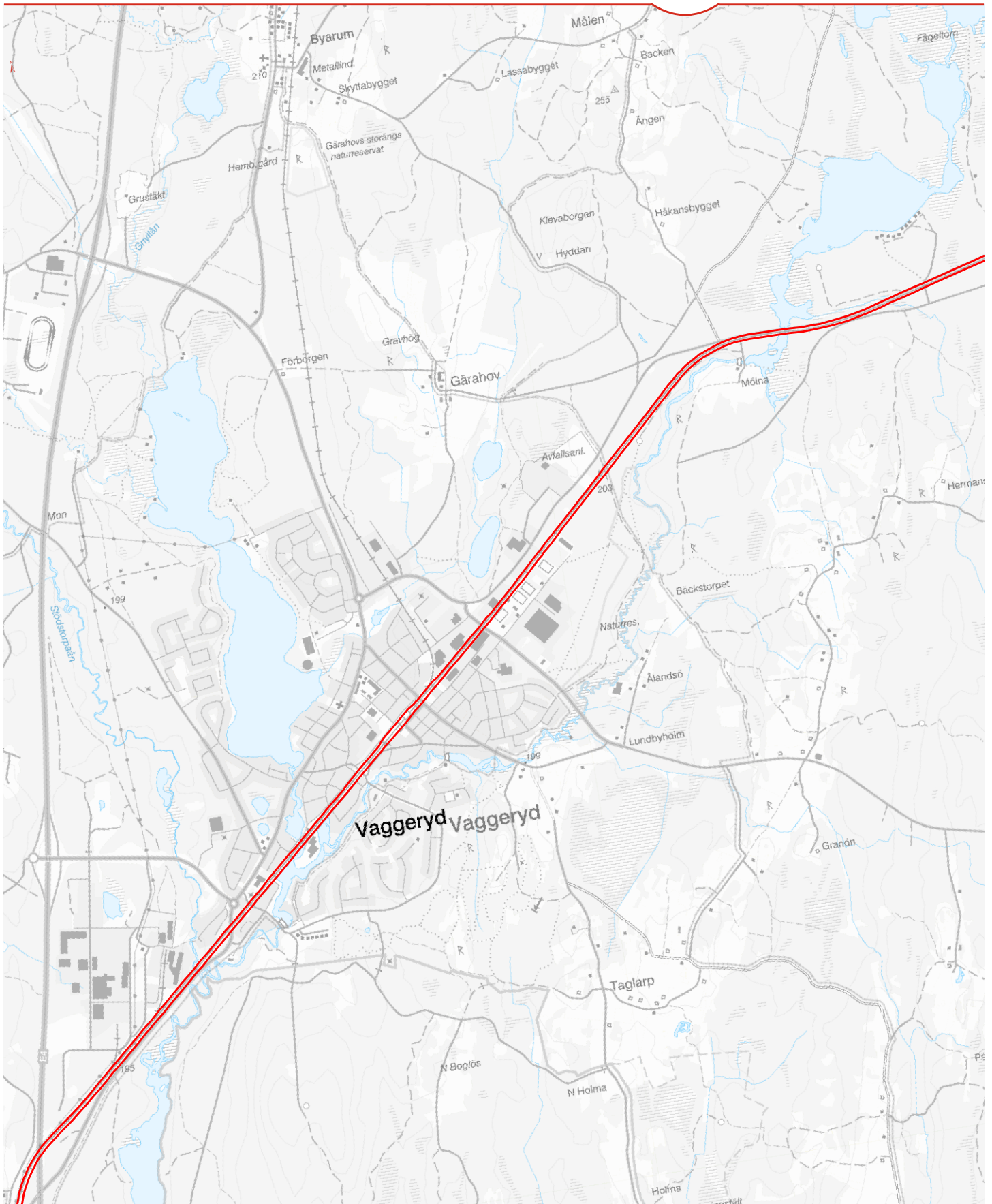
Skala (A4): 1:36 360

0 0,25 0,5 0,75 1 1,25 km

© Lantmäteriet, Geodatasamverkan

Teckenförklaring

 Utredningsområde 30 m




Datum: 2022-02-24

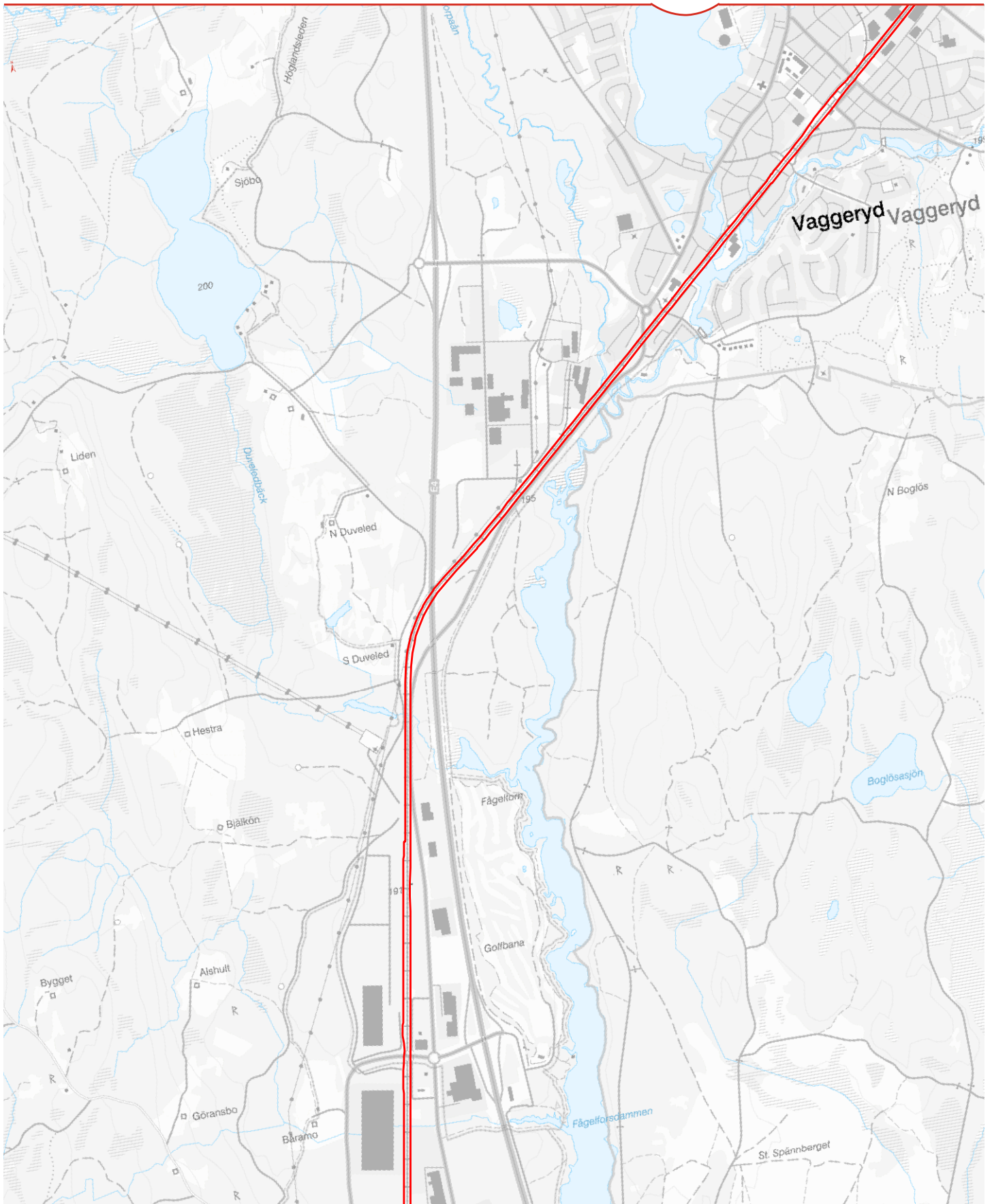
Skala (A4): 1:33 730

0 0,25 0,5 0,75 1 1,25
km

© Lantmäteriet, Geodatasamverkan

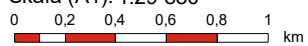
Teckenförklaring

 Utredningsområde 30 m




Datum: 2022-02-24

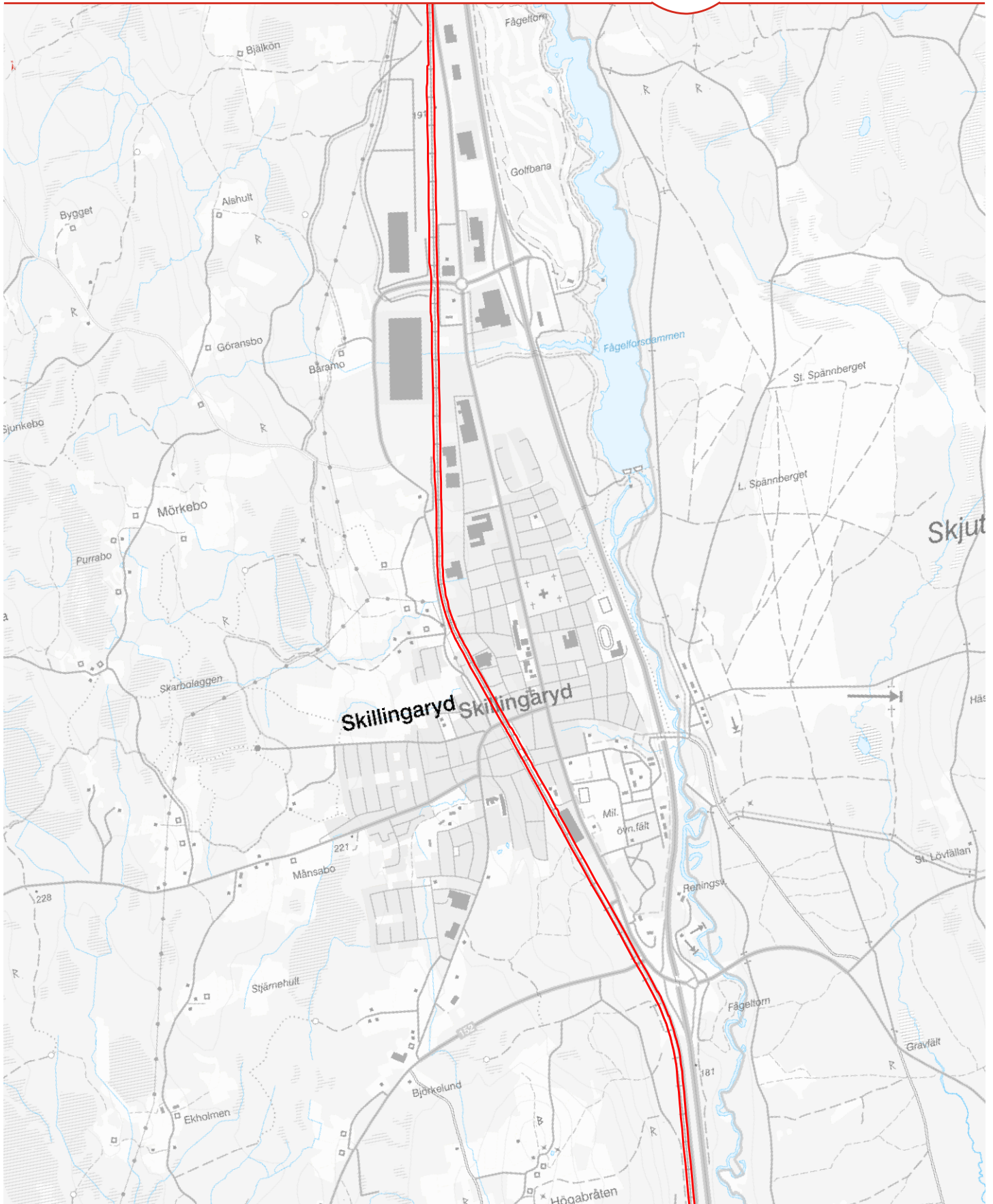
Skala (A4): 1:29 880



© Lantmäteriet, Geodatasamverkan

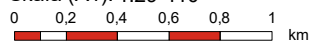
Teckenförklaring

 Utredningsområde 30 m




Datum: 2022-02-24

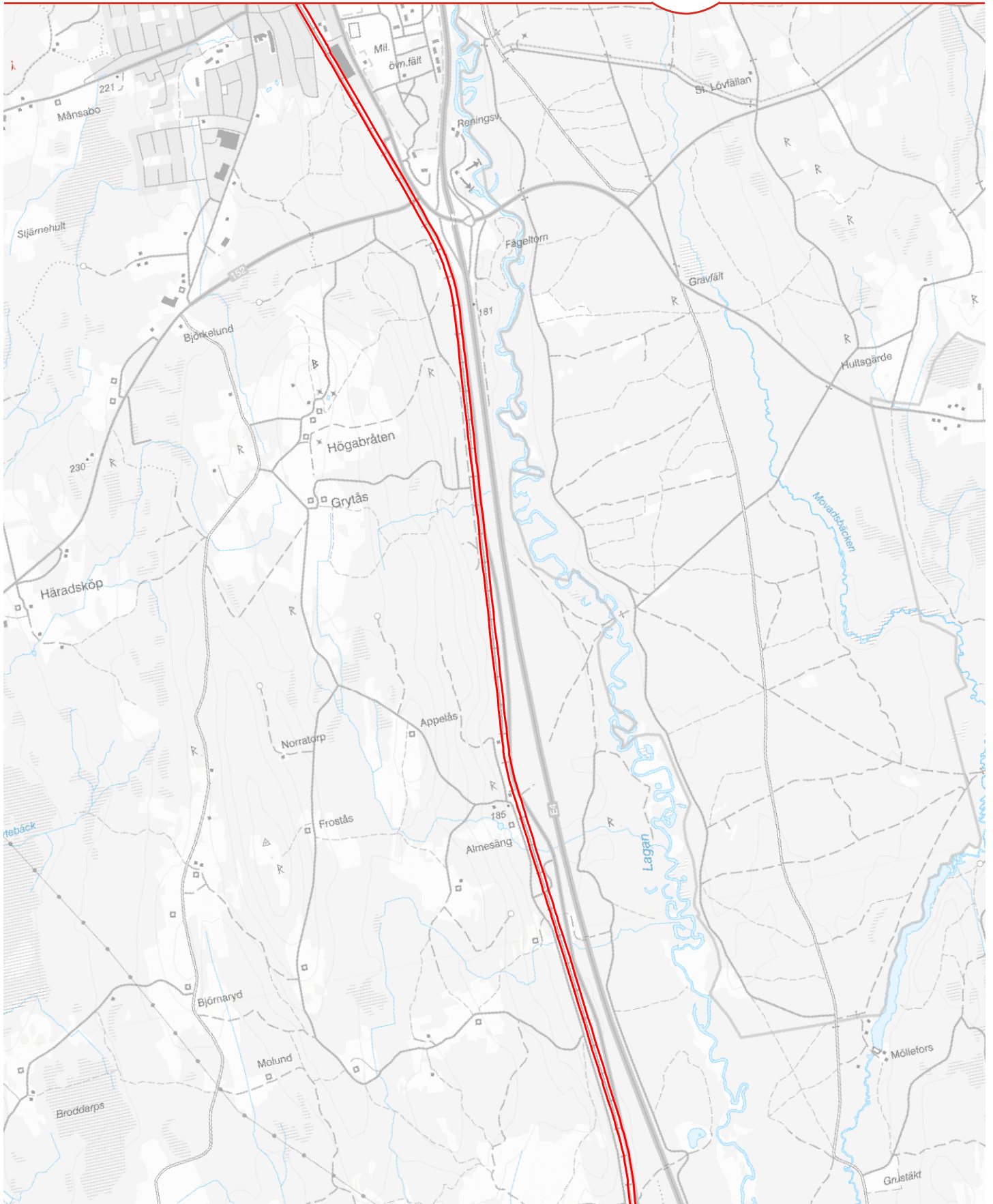
Skala (A4): 1:29 410



© Lantmäteriet, Geodatasamverkan

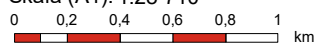
Teckenförklaring

 Utredningsområde 30 m




Datum: 2022-02-24

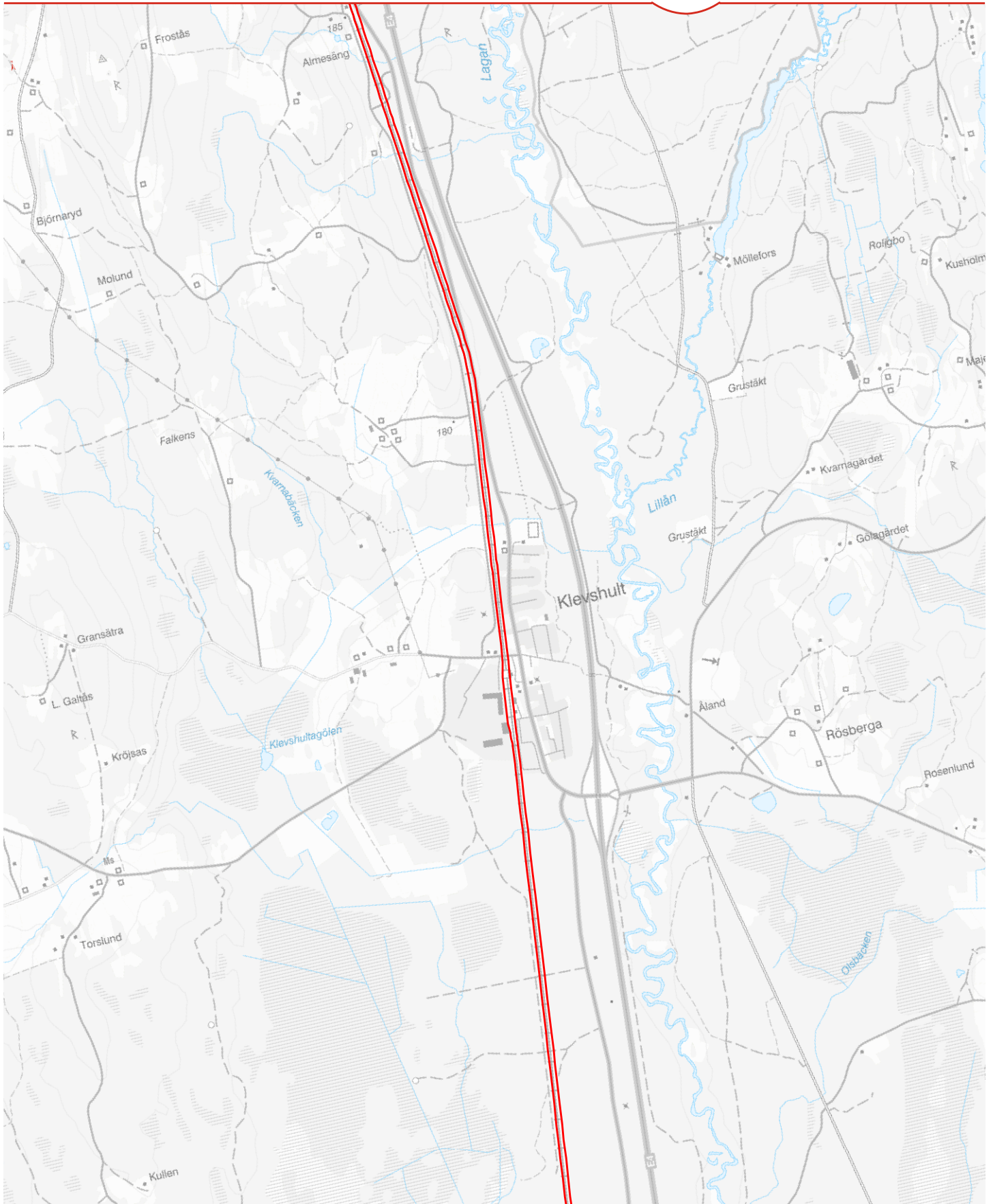
Skala (A4): 1:28 710



© Lantmäteriet, Geodatasamverkan

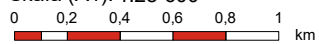
Teckenförklaring

 Utredningsområde 30 m




Datum: 2022-02-24

Skala (A4): 1:28 600



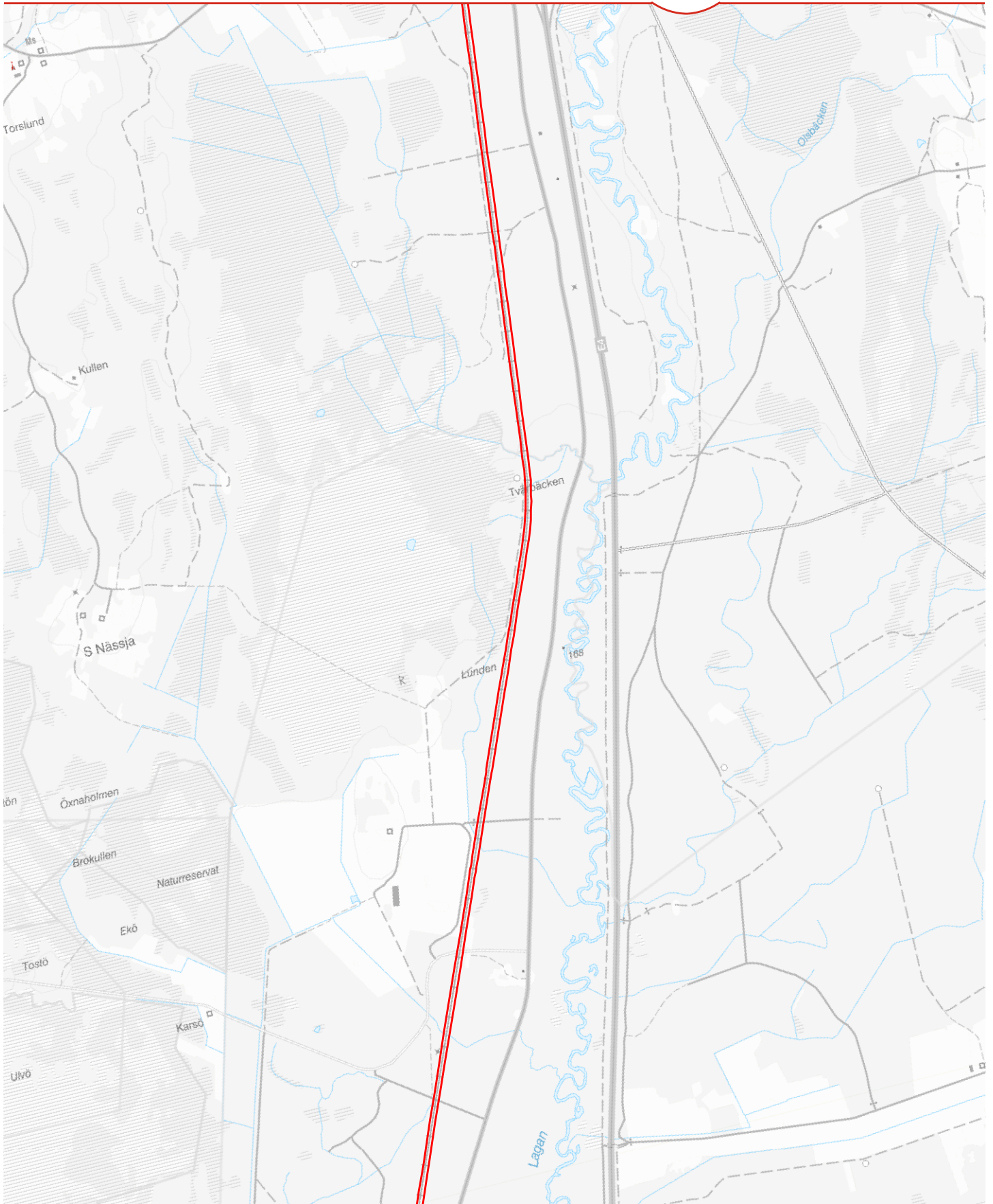
© Lantmäteriet, Geodatasamverkan

Teckenförklaring

 Utredningsområde 30 m

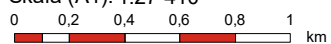
BILAGA 1

Nässjö-Värnamo Elektrifiering




Datum: 2022-02-24

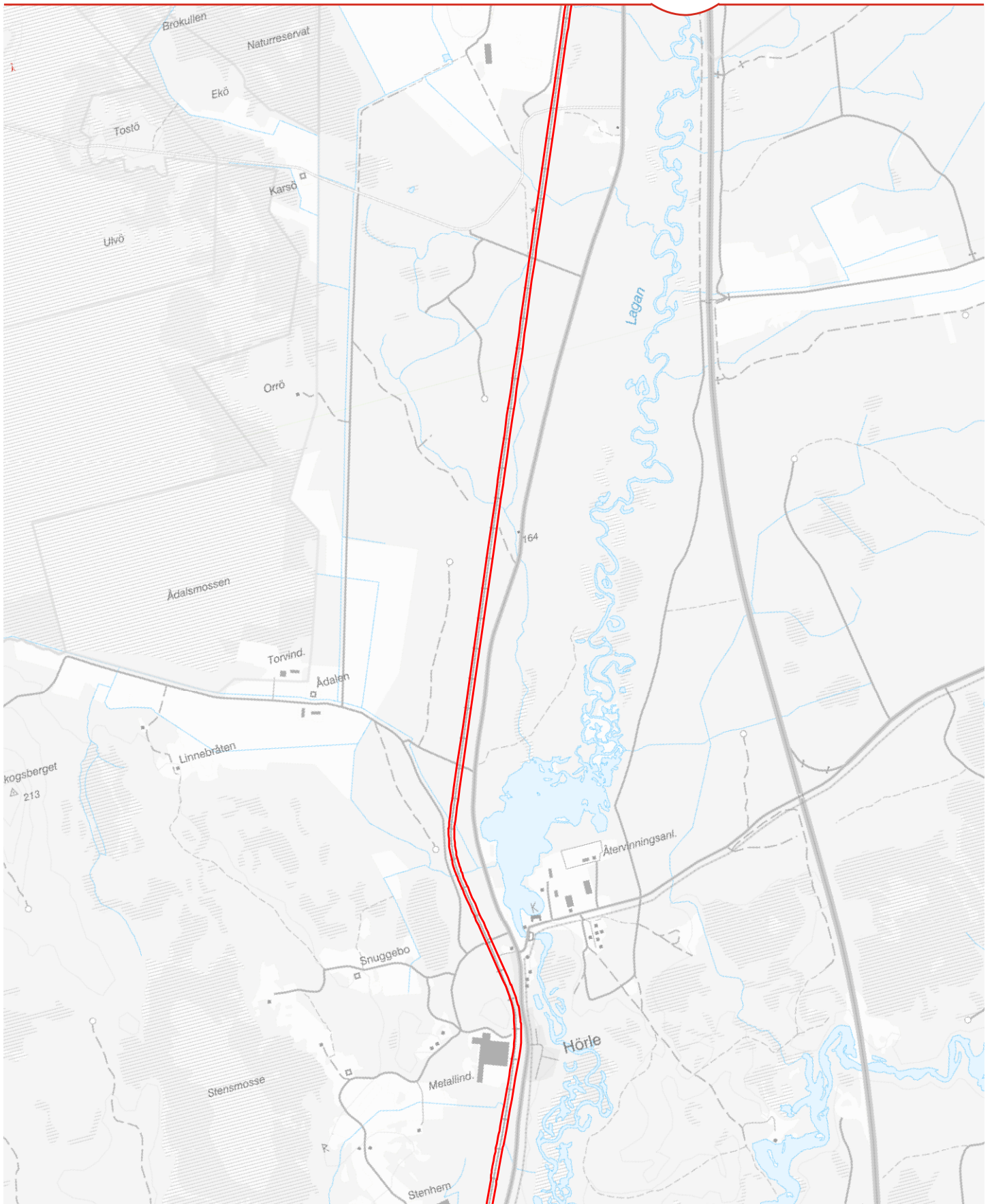
Skala (A4): 1:27 410



© Lantmäteriet, Geodatasamverkan

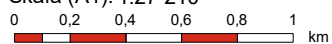
Teckenförklaring

 Utredningsområde 30 m




Datum: 2022-02-24

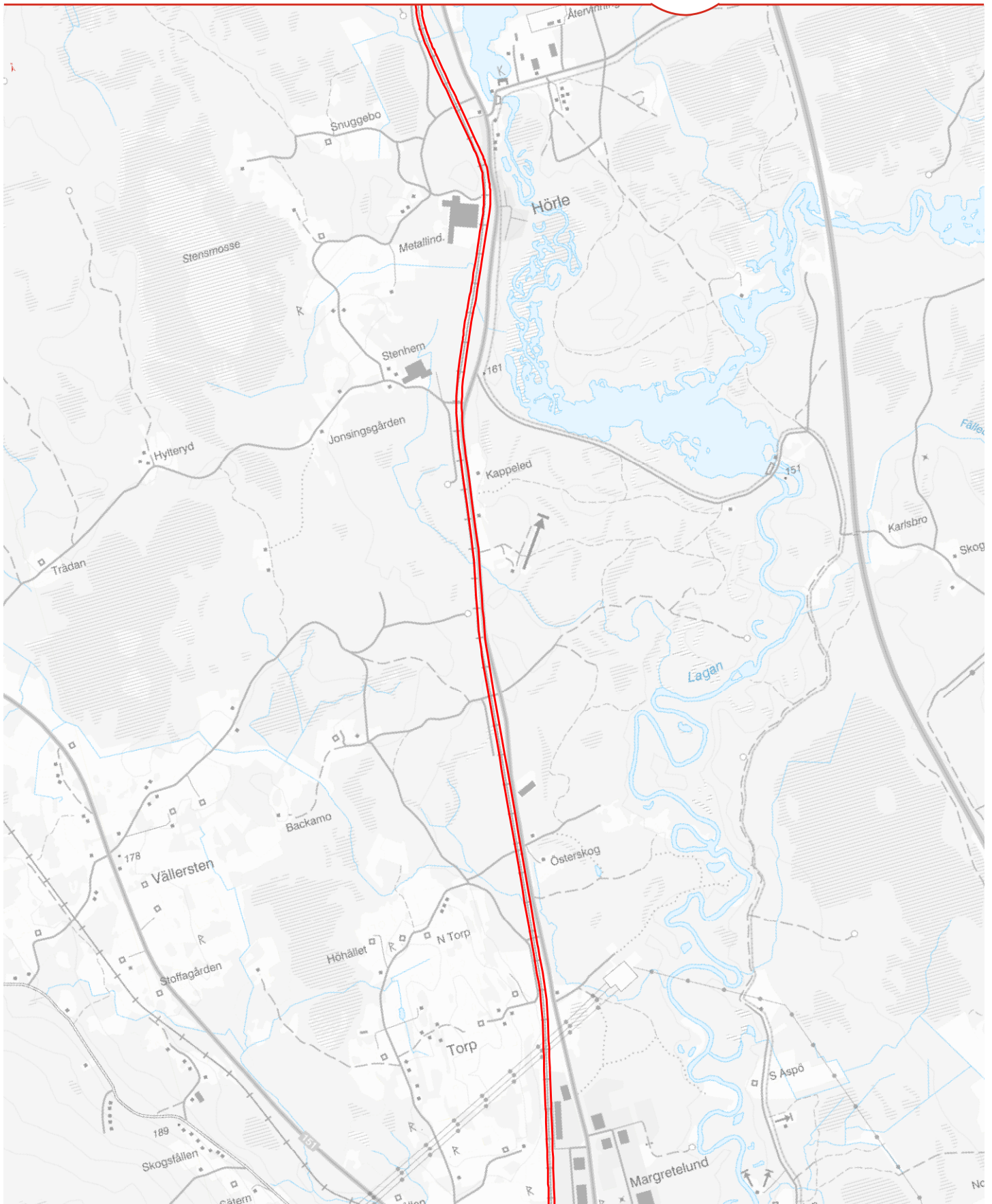
Skala (A4): 1:27 210



© Lantmäteriet, Geodatasamverkan

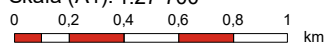
Teckenförklaring

 Utredningsområde 30 m




Datum: 2022-02-24

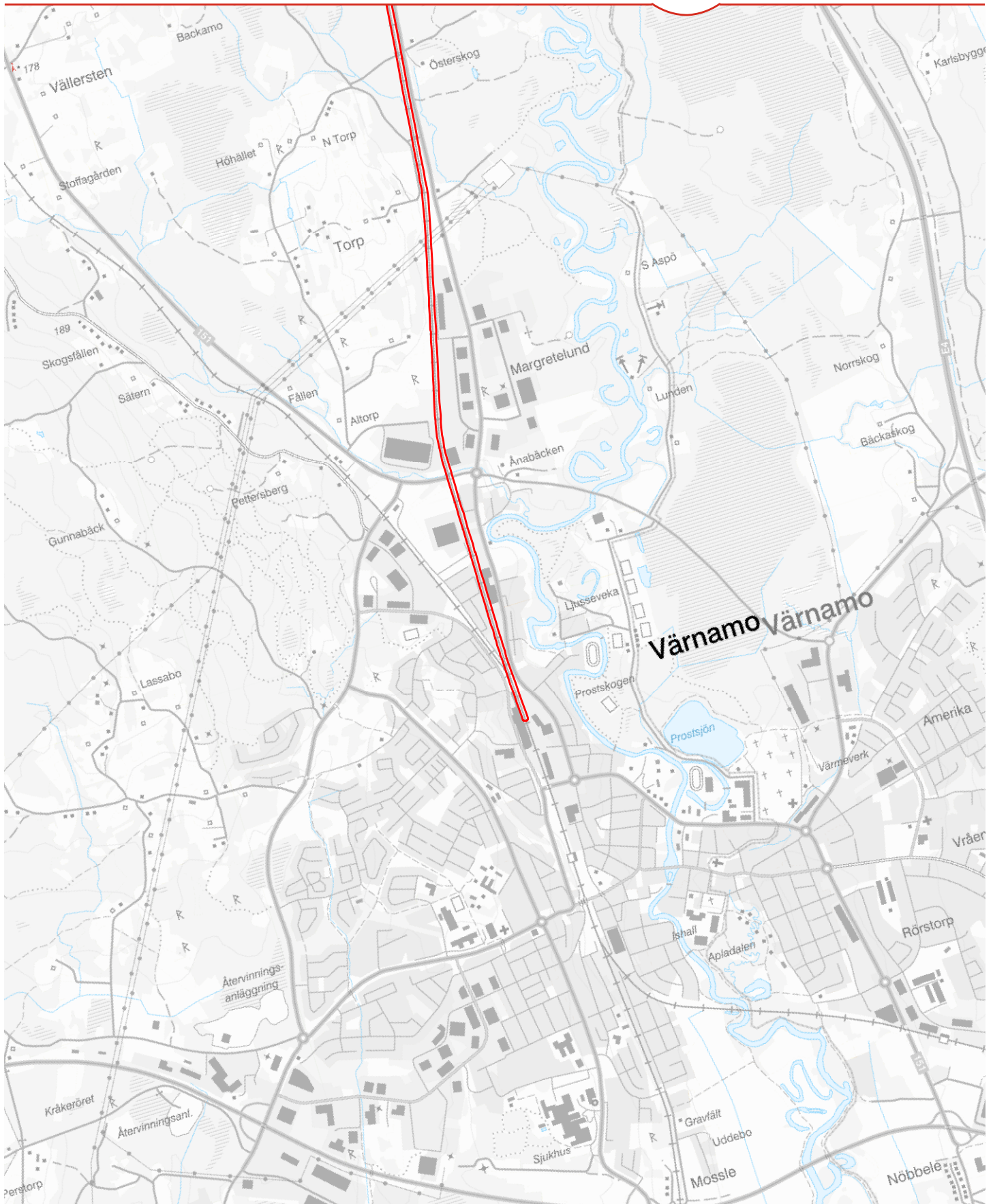
Skala (A4): 1:27 700



© Lantmäteriet, Geodatasamverkan

Teckenförklaring

 Utredningsområde 30 m




Datum: 2022-02-24

Skala (A4): 1:29 070

0 0,2 0,4 0,6 0,8 1 km

© Lantmäteriet, Geodatasamverkan

Teckenförklaring

 Utredningsområde 30 m