





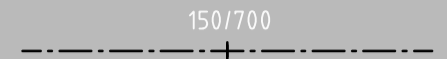

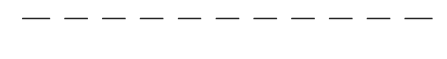

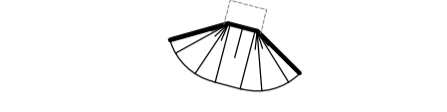


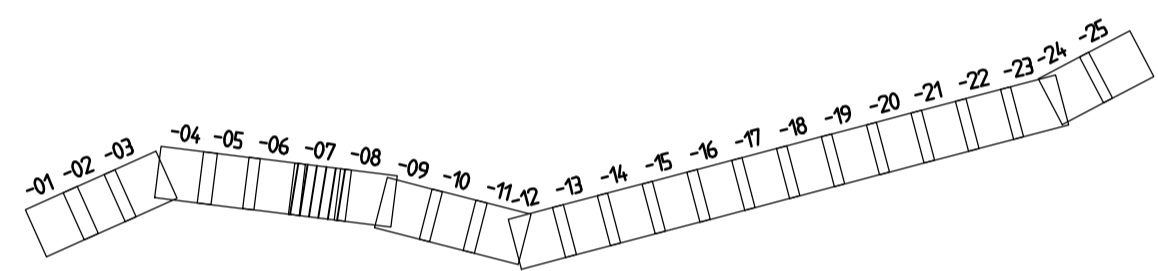


TECKENFÖRKLARING

-  BEFINTLIGT VÄGOMRÅDE
-  NYTT VÄGOMRÅDE
-  TILLFÄLLIG NYTTJANDERÄTT
-  TRAKTGRÄNS
-  FASTIGHETSGRÄNS
-  FASTIGHETSBECKNING
-  STRANDLINJE
-  CENTRUMLINJE MED LÅNGMÄTNING

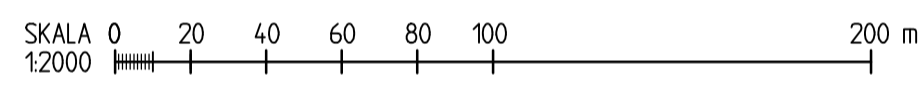
ÖVRIGA BETECKNINGAR PÅ ILLUSTRATIONSKARTAN

-  BEF VÄGKANT
-  NYTT VILTSTÄNGSEL
-  NYTT VILTUTHOPP



KOORDINATSYSTEM

SYSTEM I PLAN: SWREF 99 21 45
SYSTEM I HÖJD: RH 70



GRANSKNINGSSTATUS / SYFTE	
SAMRÅDSHANDLING	
DATUM 2021-05-27	LEVERANS / ÄNDRINGS-PM
OBJEKT PROJEKT MALMTRANSPORTER KAUNISVAARA-SVAPPAVAARA	
DELOMRÅDE / BANDEL VÄG E45	
ANLÄGGNINGSDDEL VILTSTÄNGSEL OCH FAUNABRO	
OBJEKTNUMMER / KM 153080	KONSTRUKTIONSNUMMER
BESTÄLLARE TRAFIKVERKET	LEVERANTÖR SWECO
SKAPAD AV ROBERT JARNELAND	UPPDRAGSNUMMER 30005684
GODKÄND AV THOMAS SÄLLSTRÖM	AVDELNING CIVIL
RITNINGSTYP PLANRITNING	
TEKNIKOMRÅDE / INNEHÅLL VÄGUTFORMNING OCH TRAFIK	
BESKRIVNING ILLUSTRATIONSKARTA KM 132/300 - 133/300	
SKALA 1:2000	FORMAT A1
RITNINGSNUMMER 3 04 T 05 07	FÖRVALTNINGSNUMMER
	BLAD
	NÄSTA BLAD
	BET