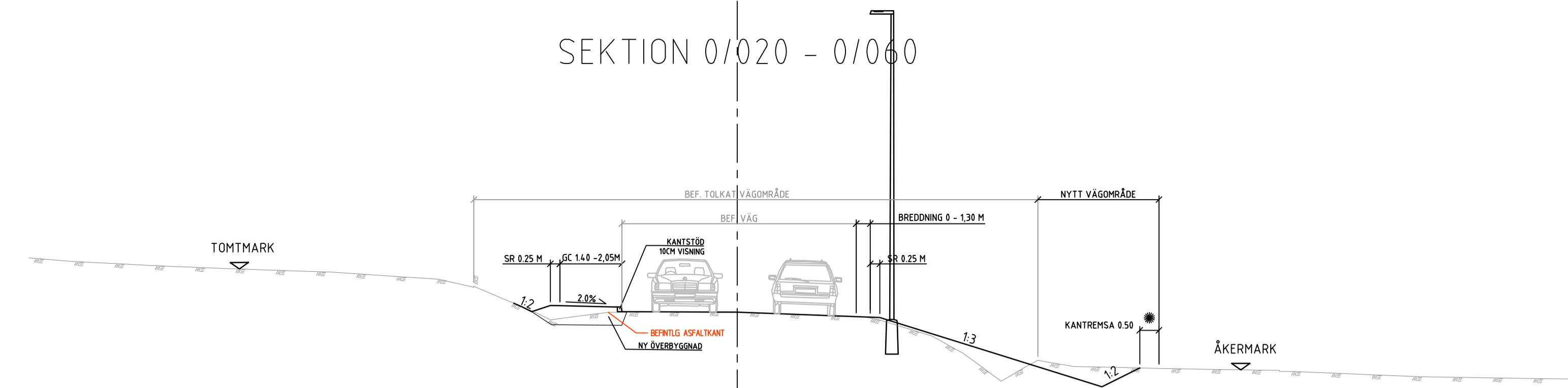


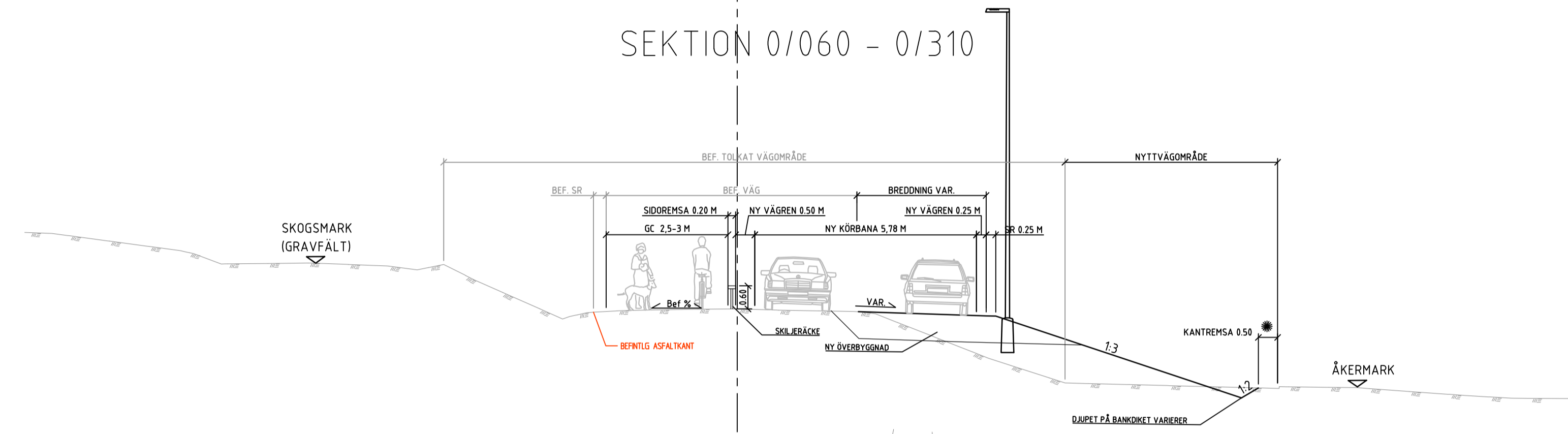
TECKENFÖRKLARING

----- BEFINTLIG TERRASS
 _____ NY GC-VÄG


SEKTION 0/020 - 0/060



SEKTION 0/060 - 0/310

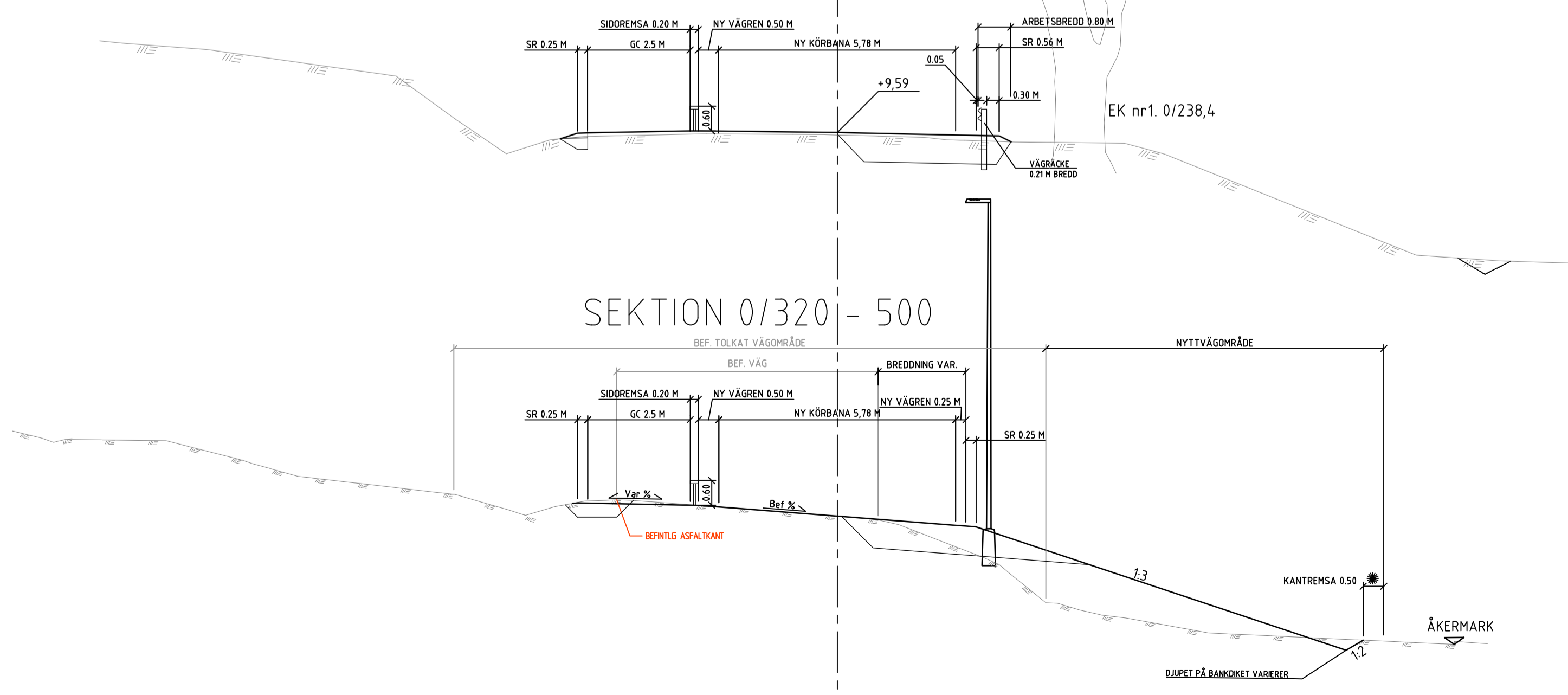


SEKTION 0/238,4



EXTRA BREDD VID OLIKA MARKSLAG:
 TOMT=0M
 ÅKER=0,5M
 SKOG=2,0M

SEKTION 0/320 - 500



KANTREMSA: SKOGSMARK: 2 METER
 ÅNGS- /ÅKERMARK: 0.5 METER
 TOMTMARK: 0 METER
 KANTREMSA UTGÅR PÅ VÄSTRA SIDAN MELLAN 0/070-0/595

TYP AV PLAN		VÄGPLAN	
GRANSKNINGSSTATUS / SYFTE		FÖR GRANSKNING	
HANDLINGSTYP		GRANSKNINGSHANDLING	
DATUM	2022-08-17	LEVERANS / ÄNDRINGS-PM	
OBJEKT	PLAN STARKA CYKELSTRÅK E-TUNA - KVICKSUND		
DELOMRÅDE / BANDEL	TUMBO-KVICKSUND		
ANLÄGGNINGSDDEL	GÅNG- OCH CYKELVÄG TUMBO-KVICKSUND		
OBJEKTNUMMER / KM	151019	KONSTRUKTIONNUMMER	
BESTÄLLARE	TRAFIKVERKET	LEVERANTÖR	SWECO
SKAPAD AV	M.ANDERSSON	UPPDRAGSNUMMER	12708012
GODKÄND AV	T.HEDENGREN	AVDELNING	CIVIL
RITNINGSTYP	SEKTIONS-RITNING		
TEKNIKOMRÅDE / INNEHÅLL	T VÄGUTFORMNING OCH TRAFIK		
BESKRIVNING	TYPSEKTIONER		
SKALA	1:100	FORMAT	A1
RITNINGNUMMER	1 01 T 04 01	FÖRVALTNINGSNUMMER	
BLAD	1	NÄSTA BLAD	BET

