OSTLÄNKEN, LINKÖPINGS TÄTORT, ÖSTRA DELEN, KARTA 3

TRAFIKVERKET

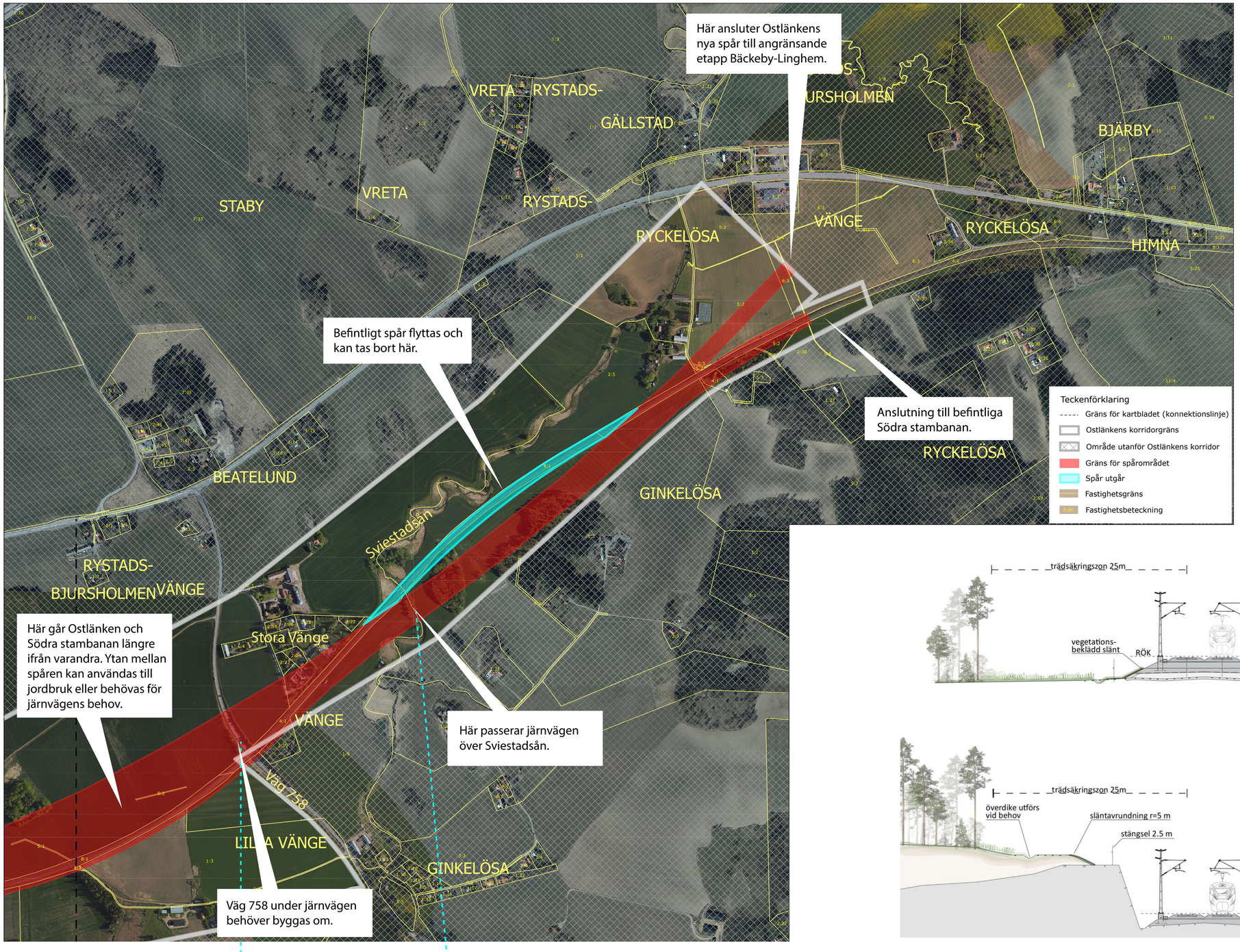

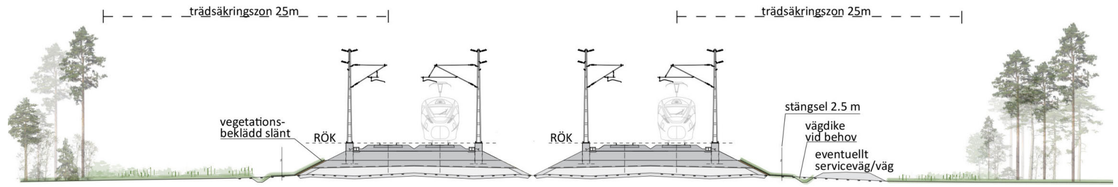

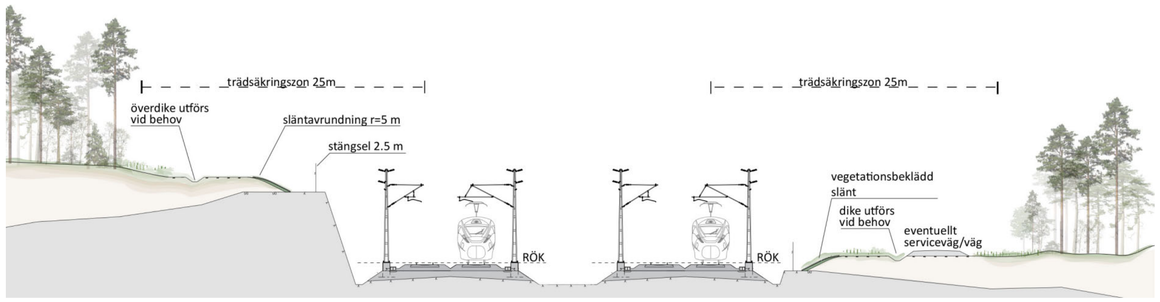

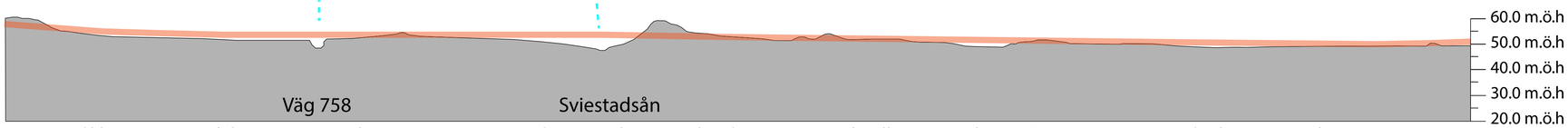

Profil längs med spårlinjen. Höjdskalan är överdriven jämfört med längdskalan för att visa nivåskillnader tydligare. Sektionen visar befintlig marknivå, som kan komma att ändras.

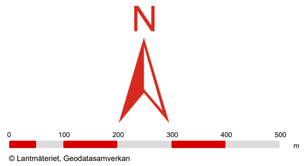

© Lantmäteriet, Geodatasamverkan