



KOORDINATSYSTEM
 SYSTEM I PLAN SÄKERT 99 16 30
 SYSTEM I HÖJD 80000

TECKENFÖRKLARING

MARKANSPRÅK

- GRÄNS FÖR VÄGGRÖDE
- AVGRÄNSNING MELLAN OLIKA TYPER AV MARKANSPRÅK

V1 NYTT VÄGGRÖDE MED VÄGRÄTT

V2 NYTT VÄGGRÖDE OCH DETALPLAN DÄR KOMPMEN ÄR KÄNDA FÖR ALLMÄNA PLATSER

V1 NYTT VÄGGRÖDE MED INSKRÄNKT VÄGRÄTT FÖR TRYCKBANK

T1 TILFÄLLE NYTTANERÄTT FÖR TERRÄNKKÖLLENING

T2 TILFÄLLE NYTTANERÄTT FÖR ÅTGÄRD AV BRÖ

T3 TILFÄLLE NYTTANERÄTT FÖR BYGGNATION AV GÅNG- OCH CYKELPORT

TILFÄLLE NYTTANERÄTT GÄLLER FRÅN BEGITTART TILL 2 MÅNADER EFTER GODKÄND SLUTRESKNING

SKYDDÅTGÄRDER OCH FÖRSIKTIGHETSMÅTT

HÄNSYTTNING ELLER AVGRÄNSNING AV SKYDDÅTGÄRD/FÖRSIKTIGHETSMÅTT

S01 - VÄGGRÖDENS BALLESPÖDE HÖJDSÄKERT
 S02 - FASTEGRETSRÄA BALLESPÖDE FASAD
 S03 - FASTEGRETSRÄA BALLESPÖDE SVAN

VERKSAMHETER/ÅTGÄRDER SOM UNDANTAS FRÅN FÖRBUD ENLIGT MILJÖBALKEN

FÖRBUDEN SOM AVSER VERKSAMHETER ELLER ÅTGÄRDER OCH GENERELLT BILDNINGSGRÄNS OCH 2 ST. HÖJDER
 INTE BEVÄGELSE AV ALLMÄN VÄG/ÄRVAJ

FÖRBUDEN MOT ÅTGÄRDER OCH STRÄNDSKÖSSHÄRRE OCH 15 HO GÄLLER INTE BEVÄGELSE AV ALLMÄN VÄG/ÄRVAJ

SKOLETIDEN FÖR ATT BEHÅLLA FÖR SÄKERHET OCH HÖJDER INTE FÖR DE VERKSAMHETER OCH ÅTGÄRDER
 SOM BEVÄGELSE FÖR ATT BEHÅLLA FÖR SÄKERHET OCH HÖJDER OCH HÖJDER FÖR ALLMÄN VÄG ELLER
 ÖPPNARE FÖR TILFÄLLE NYTTANERÄTT.

STRÄNDSKÖSSHÄRRE

ÅTGÄRDER SOM UNDANTAS FRÅN KRAV PÅ BYGGLOV

B1 - BEVÄGELSE AV VÄG ELLER ÖPPNARE FÖR ALLMÄN VÄG/ÄRVAJ

SÄRSKILDA BESLUT SOM TAS I SAMBAND MED FASTSTÄLLELSE

HÄNSYTTNING AV VÄG ELLER ÖPPNARE FÖR ALLMÄN VÄG/ÄRVAJ

ÖVRIGA BETECKNINGAR PÅ PLANKARTAN

NY VÄG VÄGGRÄNS OCH LÄNGDHÄTNING OCH HÖJDSÄKERT

FASTEGRETSGRÄNS

TRAKTNAMN

1:79

DINGERS JÖ

RÄCKE

DETALPLAN

KÄRRETT

KONNEKTIONSLINJE

VLSTÄNGSEL

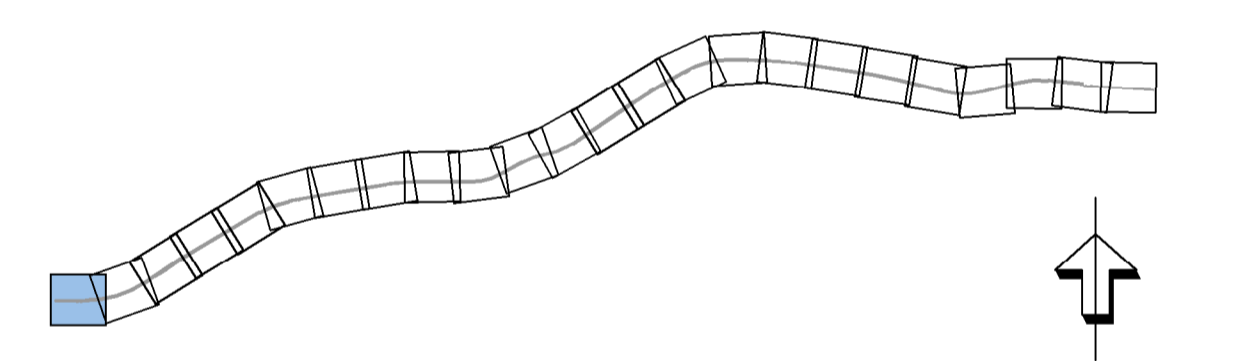
VLSTÄNGSEL

GRÄNS TILL VLSTÄNGSEL

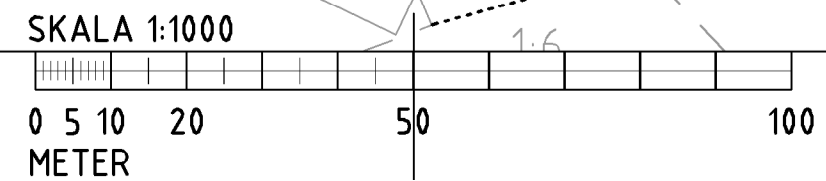
FÄRRETT

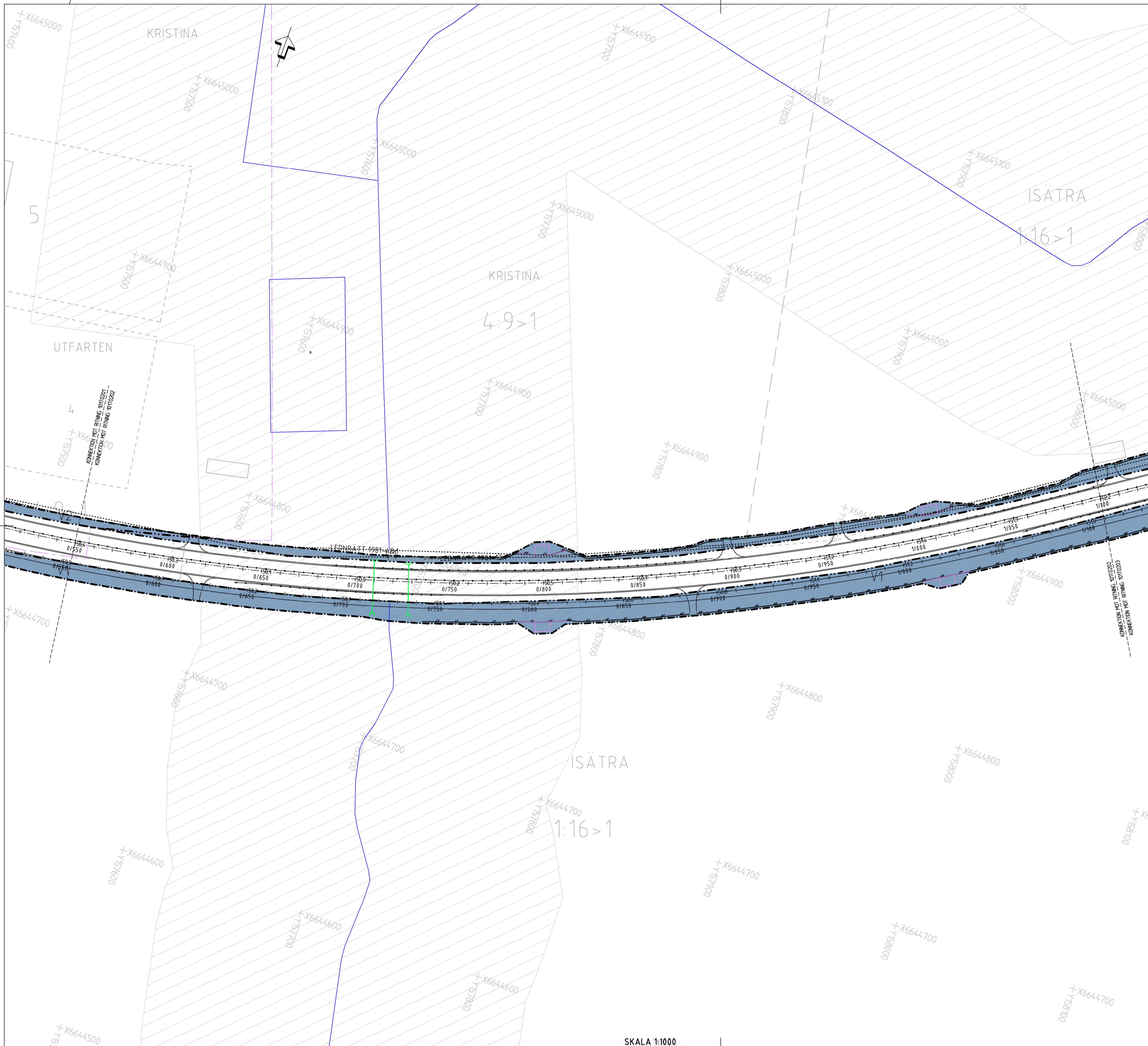
VLSTÄNGSEL TRÄPFA

BEVÄGELSE AV VÄG ELLER ÖPPNARE FÖR ALLMÄN VÄG/ÄRVAJ



TYP AV PLAN		VÄGPLAN	
GRANSKNINGSSTATUS / SYFTE		FÖR FASTSTÄLLELSE	
HANDLINGSTYP		FASTSTÄLLELSEHANDLING	
DATUM	2020-01-10	LEVERANS / ÄNDRINGS-PM	PM 2 2020-05-27
OBJEKT		VÄG 56	
DELOMRÅDE / BANDEL		SALA - HEBY	
ANLÄGGENHET		SALA - HEBY	
OBJEKTNUMMER / KM		161013	
BESTÄLLARE		LEVERANTÖR	
S. CLASSON		TRAFIKVERKET	
UPPDRAGSNUMMER		283788	
GODKÄND AV		AVDELNING	
J. NYMAN		VÄG	
RITNINGSTYP		PLANRITNING	
TEKNIKOMRÅDE / INNEHÅLL		VÄGUTFORMNING OCH TRAFIK	
BESKRIVNING		MÖTESFRI 2 + 1 VÄG GÅNG- OCH CYKLEVÄG	
SKALA	1:1000	FORMAT	A1
RITNINGSNUMMER	1 01 T 02 01	FÖRVALTNINGSNUMMER	
BLAD		NÄSTA BLAD	
BETT			





KOORDINATSYSTEM
 SYSTEM PLAN SÄDERT 99 16 30
 SYSTEM I HEBY 80000

TECKENFÖRKLARING

MARKANSPRÅK

- GRÄNS FÖR VÄGOMRÅDE
- AVGRÄNSNING MELLAN OLKA TYPER AV MARKANSPRÅK

V1 NYTT VÄGOMRÅDE MED VÄGRÄTT

V2 NYTT VÄGOMRÅDE ENLIGT DETALPLAN DÄR KOMPANEN ÄR HUVUDMAN FÖR ALLMÄNNA PLATSER

V6 NYTT VÄGOMRÅDE MED INSKRÄNKT VÄGRÄTT FÖR TRYCKBANK

T1 TILFÄLLE NYTTJÄNDERÄTT FÖR TERRÄNKORREKTION

T2 TILFÄLLE NYTTJÄNDERÄTT FÖR ÅTGÄRD AV BRG

T3 TILFÄLLE NYTTJÄNDERÄTT FÖR BYGGANION AV GÅNG- OCH CYKELPORT

TILFÄLLE NYTTJÄNDERÄTT GÄLLER FRÅN BYGGSTART TILL 2 MÅNADER EFTER GODKÄND SLUTRESKNING

SKYDDSGÄRDAR OCH FÖRSIKTIGHETSÅTT

HÄNSYTTNING ELLER AVGRÄNSNING AV SKYDDSGÄRD/FÖRSIKTIGHETSÅTT

S1 - VÄGOMRÅDENS BALLESPÄRR VÄG/SÄM

S2 - FASTEETSFRÅNA BALLESPÄRR FASAD

S3 - FASTEETSFRÅNA BALLESPÄRR SKÄRM

VERKSAMHETER/ÅTGÄRDER SOM UNDTAS FRÅN FÖRBUD ENLIGT MILJÖBALKEN

FÖRBUDEN SOM AVSER VERKSAMHETER ELLER ÅTGÄRDER SOM GEMENSAMT BILSPÄRRSOMRÅDE (T.M. 2 ST. HB) GÄLLER INTE BILSPÄRR AV ALLMÄN VÄG/ÄRVAIG

FÖRBUDEN MOT ÅTGÄRDER OCH STRÄNDSKÖSSOMRÅDE (T.M. 10) GÄLLER INTE BYGGANION AV ALLMÄN VÄG/ÄRVAIG

SKOLETILLÄTT OCH ANNAN FÖR SKOLEN INLEDT OCH HB GÄLLER INTE FÖR 10. ÅRSGRÄNS OCH ÅTGÄRDER SOM BEHÖVS FÖR ATT BEHÅLLA VÄGEN OCH SOM FASTSTÄLLS OCH HB I VÄGOMRÅDE FÖR ALLMÄN VÄG ELLER ÖVRIGT FÖR TILFÄLLE NYTTJÄNDERÄTT.

STRÄNDSOMRÅDE

ÅTGÄRDER SOM UNDTAS FRÅN KRAV PÅ BYGGLOV

B1 - BILSPÄRR KRÄVS INTE FÖR BALLESPÄRRSOMRÅDE

SÄRSKILDA BESLUT SOM TAS I SAMBAND MED FASTSTÄLLELSE

BEHÖRNING AV VÄG ELLER ÖVRIGT FÖR ALLMÄN LÄMRETT

ÖVRIGA BETECKNINGAR PÅ PLANKARTAN

NY VÄG VÄGOMRÅDE MED LÄNGBÄTTNING OCH HÖJDSÄTTNING

FASTETSGRÄNS

TRAKTNAMN

1:79 TRAKTNAMN

DINGERS JÖ

RÄCKE

DETAILPLAN

KÖTTRETT

KONNEKTIONSLINJE

VÄSTÄNDEL

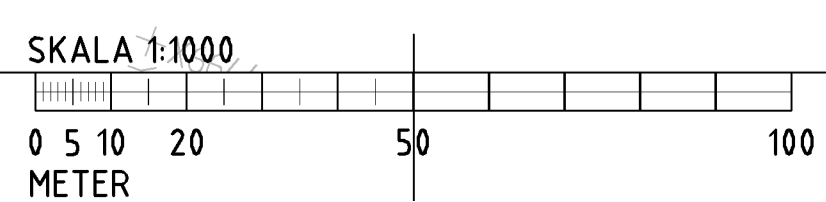
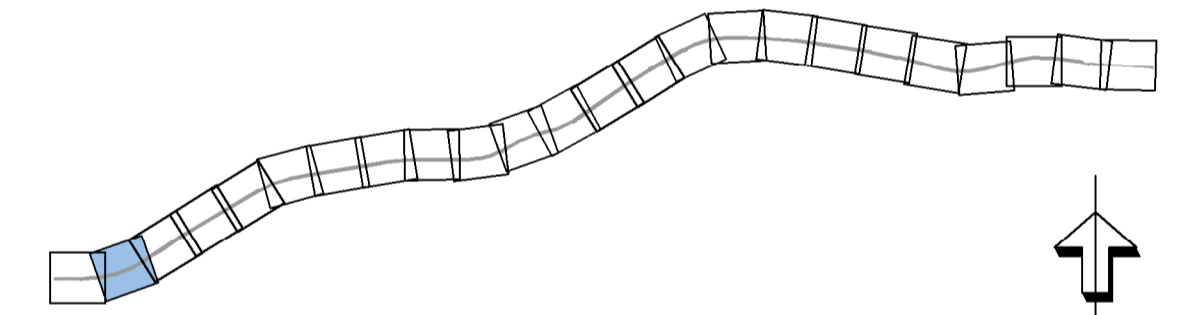
VÄSTÄNDEL

GRÄNS TILL VÄSTÄNDEL

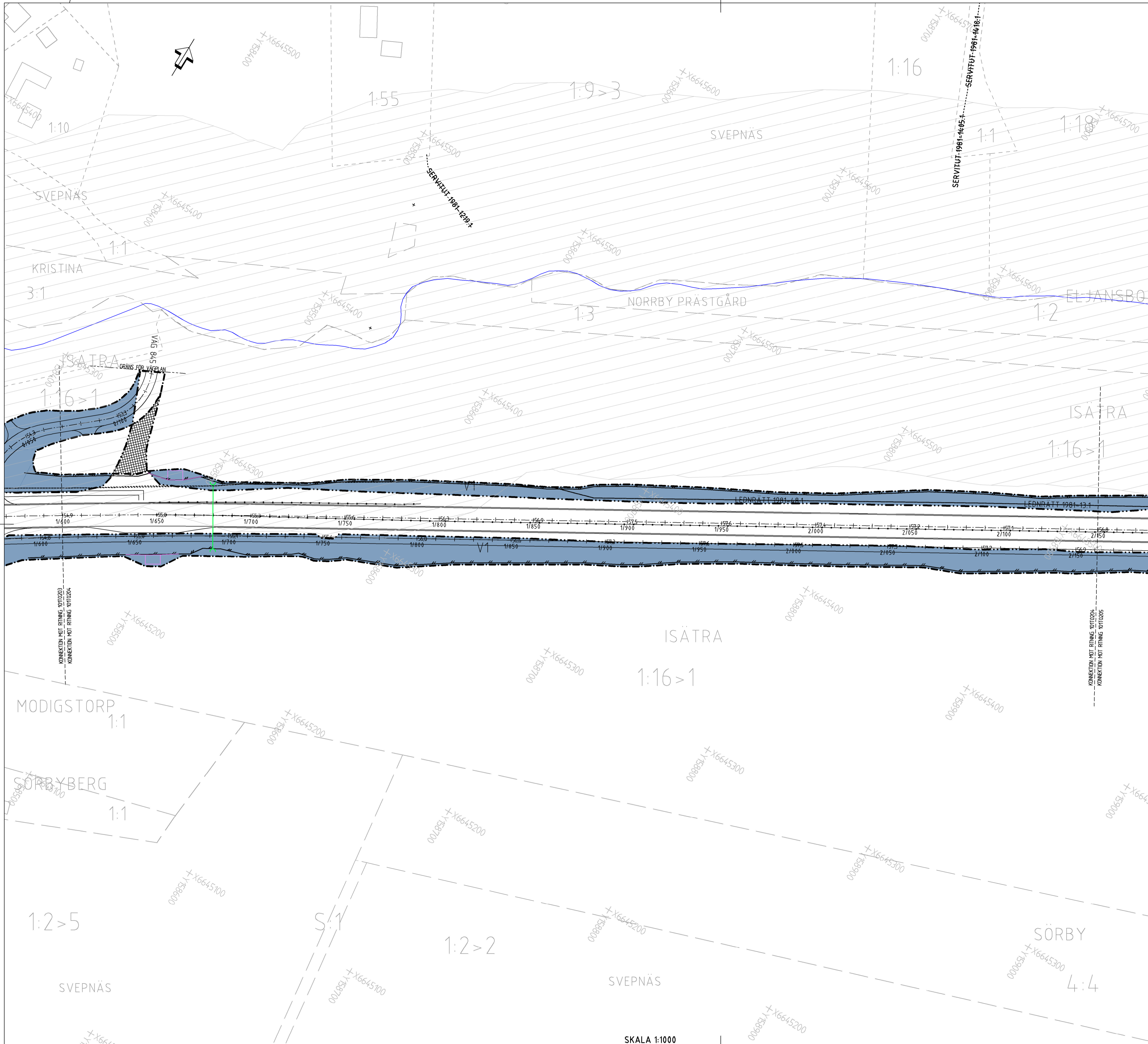
FÄRSEA

VÄSTÄNDEL TRIMPA

BEHÖRNING PLANERAS I KÖRNINGAR, VID BUSSTÄLLPLATSER OCH I GÅNG- OCH CYKELPORTEN



TYP AV PLAN		VÄGPLAN	
GRANSKNINGSSTATUS / SYFTE		FÖR FASTSTÄLLELSE	
HANDLINGSTYP		FASTSTÄLLELSEHANDLING	
DATUM	2020-01-10	LEVERANS / ÄNDRINGS-PM	PM 2 2020-05-27
OBJEKT		VÄG 56	
DELOMRÅDE / BANDEL		SALA - HEBY	
ANLÄGGNINGSDEL		VÄG 56	
OBJEKTNUMMER / KM	161013	KONSTRUKTIONNUMMER	
BESTÄLLARE	S. CLASSON	LEVERANTÖR	TYRÉNS
SKAPAD AV	J. NYMAN	UPPRAGSNUMMER	283788
GODKÄND AV	J. NYMAN	AVDELNING	VÄG
RITNINGSTYP		PLANRITNING	
TEKNIKOMRÅDE / INNEHÅLL		VÄGUTFORMNING OCH TRAFIK	
BESKRIVNING		MÖTESFRI 2 + 1 VÄG GÅNG- OCH CYKELVÄG	
SKALA	1:1000	FORMAT	A1
RITNINGSNUMMER	1 01 T 02 02	FÖRVALTNINGSNUMMER	
BLAD		NÄSTA BLAD	
BETT			



KOORDINATSYSTEM
 SYSTEM I PLAN: SÄBET 99 16 30
 SYSTEM I HÖJD: R2000

TECKENFÖRKLARING

MARKANSPRÅK

- GRÄNS FÖR VÄGOMRÅDE
- AVGRÄNSNING MELLAN OLKA TYPER AV MARKANSPRÅK

V1 NYTT VÄGOMRÅDE MED VÄGRÄTT
V2 NYTT VÄGOMRÅDE OCH DETALJPLAN DÄR KOMPMEN ÄR HUVUDMAN FÖR ALLMÄNNA PLATSER
V_i NYTT VÄGOMRÅDE MED INSKRÄNKT VÄGRÄTT FÖR TRYCKBANK
T1 TILFÄLLE NYTTJÄNDERÄTT FÖR TERRÄNNEDLÄGGNING
T2 TILFÄLLE NYTTJÄNDERÄTT FÖR ÅTGÅRD AV BRÖ
T3 TILFÄLLE NYTTJÄNDERÄTT FÖR BYGGGATAN AV GÅNG- OCH CYKELPORT

TILFÄLLE NYTTJÄNDERÄTT GÄLLER FRÅN BYGGSTART TILL 2 MÅNADER EFTER GODKÄND SLUTRESKNING

SKYDDSÅTGÄRDER OCH FÖRSIKTIGHETSÅTGÄRDER
 HÄNSYTTNING ELLER AVGRÄNSNING AV SKYDDSÅTGÄRD/FÖRSIKTIGHETSÅTGÄRDER
 S1 - VÄGOMRÅDETS BALLESPÄRRAD VÄGOMRÅDE
 S2 - FASTEETSFRÄMMA BALLESPÄRRAD FASAD
 S3 - FASTEETSFRÄMMA BALLESPÄRRAD SVÄM

VERKSAMHETER/ÅTGÄRDER SOM UNDANTAS FRÅN FÖRBUD ENLIGT MILJÖBALKEN
 FÖRBUDEN SOM AVSER VERKSAMHETER ELLER ÅTGÄRDER SOM GEMENLIGT BILSPÄRRADOMRÅDE (T.M. 2 ST. HB) GÄLLER INTE FÖR SVÄM OCH ALLMÄN VÄGOMRÅDE

FÖRBUDEN MOT ÅTGÄRDER OCH STRÄNDSKISSOMRÅDE (T.M. 10 GÄLLER INTE BYGGGATAN AV ALLMÄN VÄG/ÅTGÄRDER)

SKILLNADEN MELLAN DENNA PLAN OCH DENNA PLAN GÄLLER INTE FÖR SVÄM OCH VERKSAMHETER OCH ÅTGÄRDER SOM BEVILJAS FÖR ATT BYGGA VÄGEN OCH SOM FASTSTÄLLS OCH BYGGS I VÄGOMRÅDE FÖR ALLMÄN VÄG ELLER ÖVRIGT FÖR TILFÄLLE NYTTJÄNDERÄTT.

STRÄNDSKISS

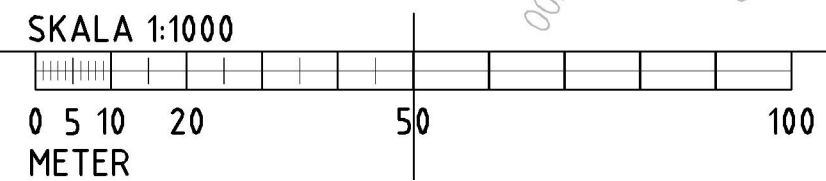
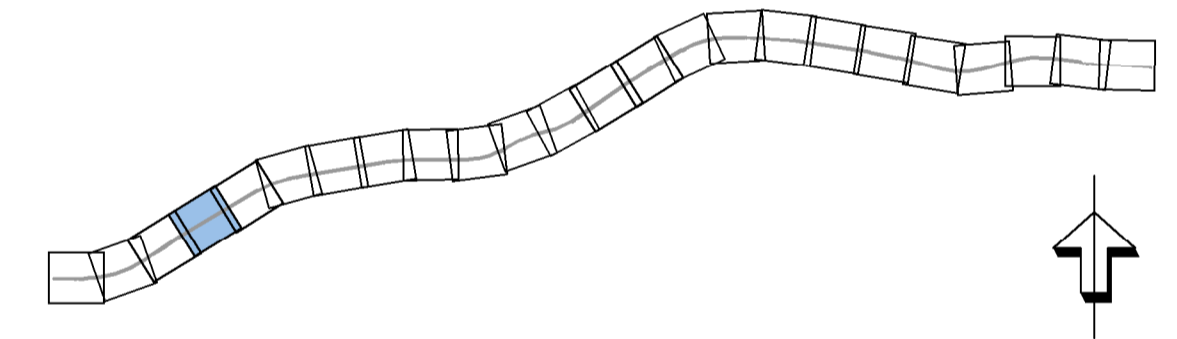
ÅTGÄRDER SOM UNDANTAS FRÅN KRAV PÅ BYGGLOV
 B1 - BYGGLOV KRÄVS INTE FÖR BALLESPÄRRADOMRÅDE

SÄRSKILDA BESLUT SOM TAS I SAMBAND MED FASTSTÄLLELSE
 BEGRÄNSNING AV VÄG ELLER ÖVRIGT FRÅN ALLMÄN LÄNDRÄTT

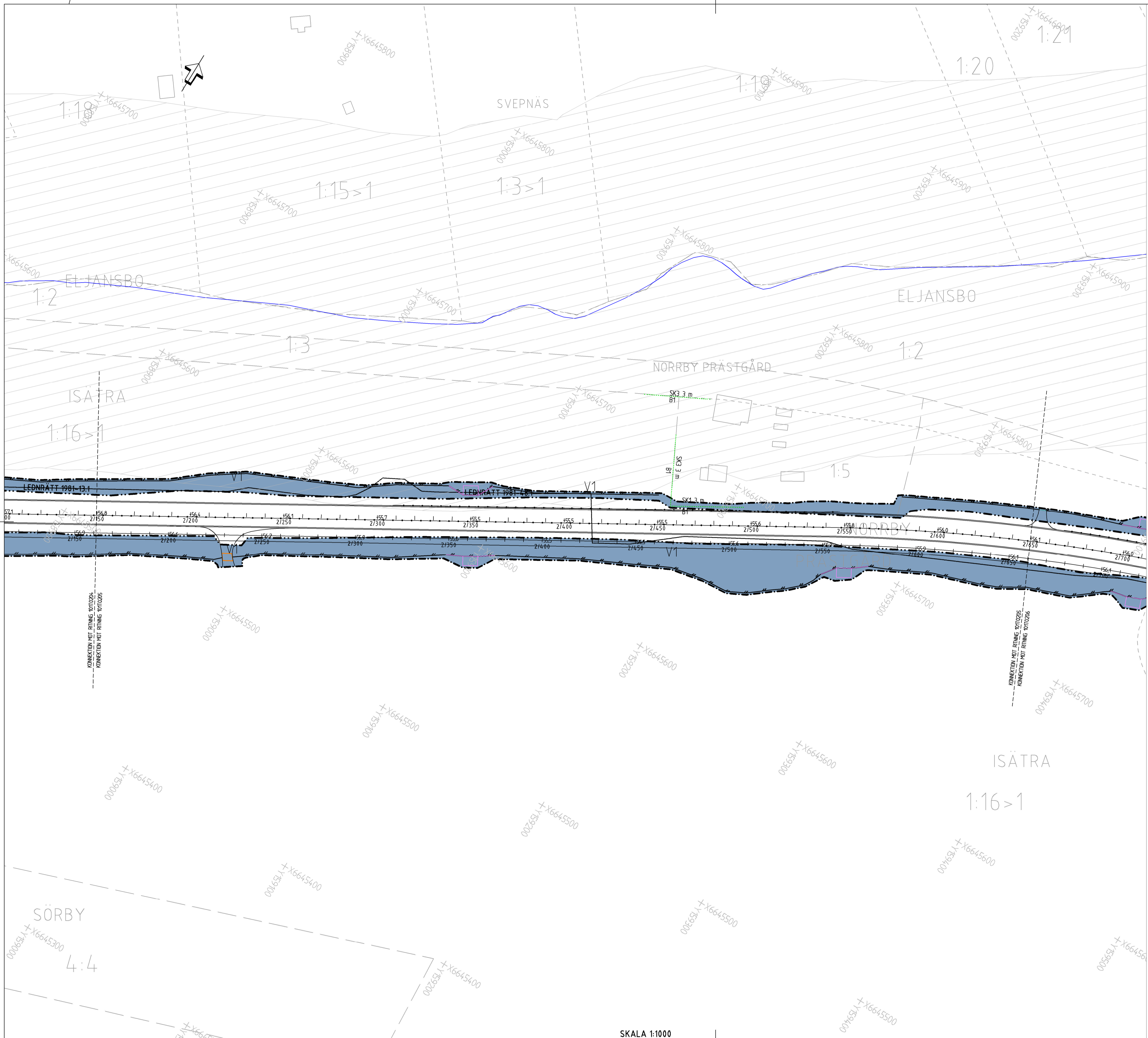
ÖVRIGA BETECKNINGAR PÅ PLANKARTAN

- NY VÄG VÄGOMRÅDE MED LÄNGDMÄTNING OCH HÖJDMÄTNING
- FASTETSFRÄMMA
- TRAKTNAMN
- FASTETSRETECKNING
- TRAKTNAMN
- RÄCKE
- DETALJPLAN
- FASTETSRETE
- KONNEKTIONSLINJE
- VLSTÄNGSEL
- VLSTÄNGSEL
- GRÄNS TILL VLSTÄNGSEL
- FÄRSTÄ
- VLSTÄNGSEL

BEGRÄNSNING PLANERAS I KORTNINGAR, VID BUSSTÄLLPLATSER OCH I GÅNG- OCH CYKELPORTEN



TYP AV PLAN		VÄGPLAN	
GRANSKNINGSSTATUS / SYFTE			
FÖR FASTSTÄLLELSE			
HANDLINGSTYP			
FASTSTÄLLELSEHANDLING			
DATUM		LEVERANS / ÄNDRINGS-PM	
2020-01-10		PM 2 2020-05-27	
OBJEKT			
VÄG 56			
SALA - HEBY			
DELOMRÅDE / BANDEL			
SALA - HEBY			
ANLÄGGNINGSGEDEL			
VÄG 56			
OBJEKTNUMMER / KM		KONSTRUKTIONNUMMER	
161013			
BESTÄLLARE		LEVERANTÖR	
TRAFIKVERKET		TYRÉNS	
SKAPAD AV		UPPRÄGGSNUMMER	
S. CLASSON		283788	
GODKÄND AV		AVDELNING	
J. NYMAN		VÄG	
RITNINGSTYP			
PLANRITNING			
TEKNIKOMRÅDE / INNEHÅLL			
VÄGUTFORMNING OCH TRAFIK			
BESKRIVNING			
MÖTESFRI 2 + 1 VÄG			
GÅNG- OCH CYKELVÄG			
SKALA		FÖRVALTNINGSNUMMER	
1:1000		A1	
RITNINGSNUMMER		BLAD	
1 01 T 02 04		NÄSTA BLAD	
		BITT	



KOORDINATSYSTEM
 SYSTEM I PLAN SÄKRETT 99 16 30
 SYSTEM I HÖJD 160200

TECKENFÖRKLARING

MARKANSPRÅK

	NYTT VÄGOMRÅDE MED VÄGRÄTT
	NYTT VÄGOMRÅDE OCH DETALPLAN DÄR KOMPEN ANVÄNDAN FÖR ALLMÄNNA PLATSER
	NYTT VÄGOMRÅDE MED INGRÄNKT VÄGRÄTT FÖR TRYDBANK
	TILFÄLLE NYTTJÄNDETT FÖR TERRÄNNEVÄRDNING
	TILFÄLLE NYTTJÄNDETT FÖR ÅTGÄRD AV BRG
	TILFÄLLE NYTTJÄNDETT FÖR BYGGNAD AV GÅNG- OCH CYKELPORT

TILFÄLLE NYTTJÄNDETT GÄLLER FRÅN BYGGSTART TILL 2 MÅNADER EFTER GODKÄND SLUTREKNING

SKYDDSÅTGÄRDER OCH FÖRSIKTIGHETSOMRÅDEN
 HÄNSYTT TILL AVGRÄNSNING AV SKYDDSÅTGÄRD/FÖRSIKTIGHETSOMRÅDE
 S1 - VÄGOMRÅDE BALLETSKODSOMRÅDE
 S2 - FASTEETSOMRÅDE BALLETSKODSOMRÅDE
 S3 - FASTEETSOMRÅDE BALLETSKODSOMRÅDE

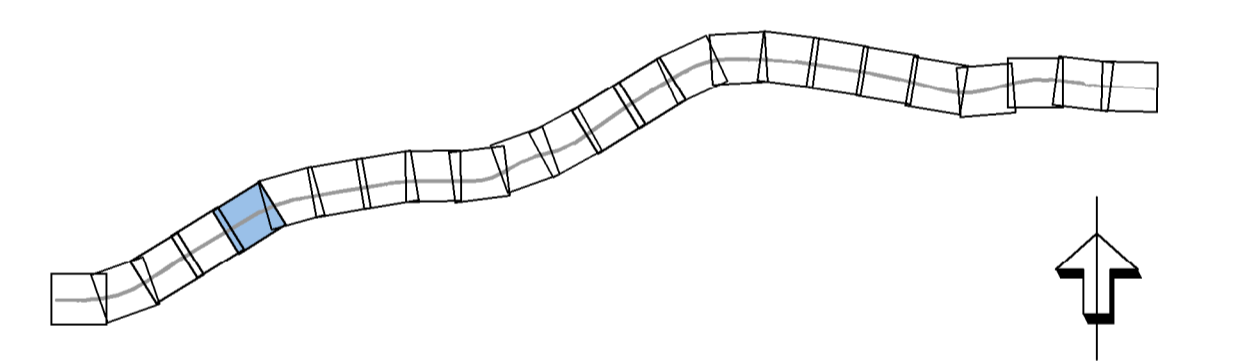
VERKSAMHETER/ÅTGÄRDER SOM UNDANTAS FRÅN FÖRBUD ENLIGT MILJÖBALKEN
 FÖRBUD SOM AVSER VERKSAMHETER ELLER ÅTGÄRDER SOM GEMENSAMT BILKÖRSOMRÅDE (11:1) 2 ST. HÖJ GÄLLER INTE FÖRBUDEN AV ALLMÄN VÄG/ÅRNING
 FÖRBUDEN MOT ÅTGÄRDER OCH STRÄNDSKODSOMRÅDE (11:5) HÖJ GÄLLER INTE FÖRBUDEN AV ALLMÄN VÄG/ÅRNING
 SKOLENDET ATT ÖPPNA HÄNSYTT FÖR ÖPPNINGSOMRÅDE OCH HÖJ GÄLLER INTE FÖR ÖPPNINGSOMRÅDE OCH ÅTGÄRDER SOM BEHÖVS FÖR ATT BEHÅLLA VÄGEN OCH SOM FASTSTÄLLS OCH HÖJ VÄGOMRÅDE FÖR ALLMÄN VÄG ELLER ÖPPNINGSOMRÅDE FÖR TILFÄLLE NYTTJÄNDETT

ÅTGÄRDER SOM UNDANTAS FRÅN KRAV PÅ BYGGLOV
 B1 - BYGGLOV KRÄVS INTE FÖR BALLETSKODSOMRÅDE

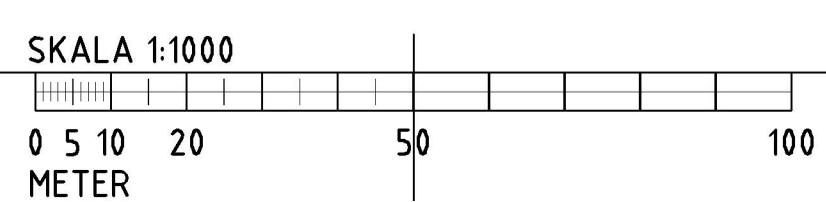
SÄRSKILDA BESLUT SOM TAS I SAMBAND MED FASTSTÄLLELSE

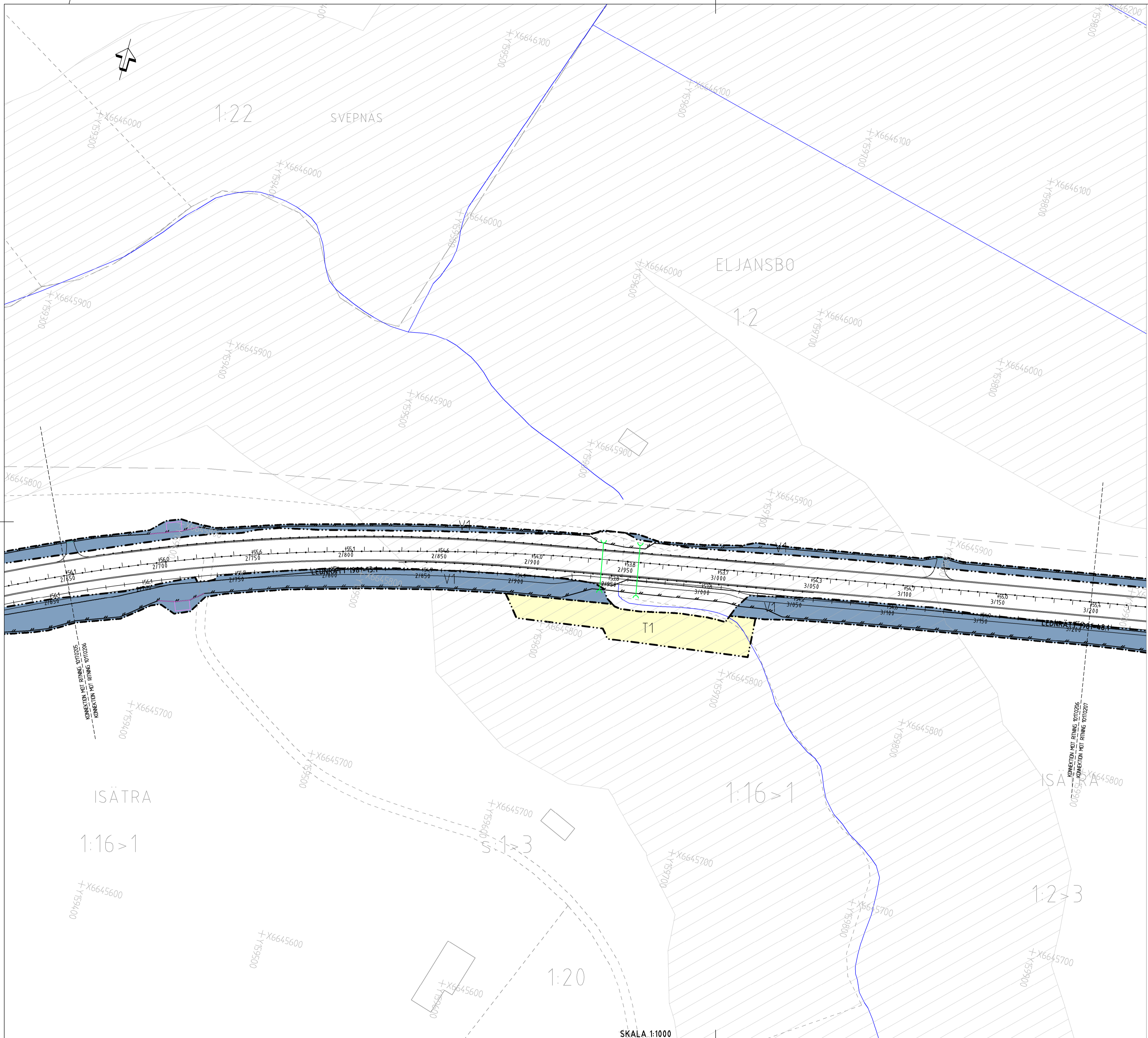
ÖVRIGA BETECKNINGAR PÅ PLANKARTAN

	NY VÄG VÄGOMRÅDE MED LÄNDRÄTTNING OCH HÖJDSÄTTNING
	FASTEETSOMRÅDE
	TRAKTNAMN
	RÄCKE
	DETALPLAN
	RÄTTERETT
	KONNEKTIONSLINJE
	VÄSTÄNGSEL
	VÄSTÄNGSEL
	VÄSTÄNGSEL
	VÄSTÄNGSEL
	VÄSTÄNGSEL



TYP AV PLAN		VÄGPLAN	
GRANSKNINGSSTATUS / SYFTE		FÖR FASTSTÄLLELSE	
HANDLINGSTYP		FASTSTÄLLELSEHANDLING	
DATUM	2020-01-10	LEVERANS / ÄNDRINGS-PM	PM 2 2020-05-27
OBJEKT		VÄG 56	
DELOMRÅDE / BANDEL		SALA - HEBY	
ANLÄGGNINGSDEL		VÄG 56	
OBJEKTNUMMER / KM	161013	KONSTRUKTIONNUMMER	
BESTÄLLARE	TRAFIKVERKET	LEVERANTÖR	TYRÉNS
SKAPAD AV	S. CLASSON	UPPRAGSNUMMER	283788
GODKÄND AV	J. NYMAN	AVDELNING	VÄG
RITNINGSTYP		PLANRITNING	
TEKNIKOMRÅDE / INNEHÅLL		VÄGUTFORMNING OCH TRAFIK	
BESKRIVNING		MÖTESFRI 2 + 1 VÄG GÅNG- OCH CYKLEVÄG	
SKALA	1:1000	FORMAT	A1
RITNINGSNUMMER	1 01 T 02 05	FÖRVALTNINGSNUMMER	
BLAD		NÄSTA BLAD	
BETT			





KOORDINATSYSTEM
 SYSTEM I PLAN SÄDDT 99 16 30
 SYSTEM I HEBY 80200

TECKENFÖRKLARING

MARKANSPRÅK

- GRÄNS FÖR VÄGGRÖDE
- AVGRÄNSNING MELLAN OLKA TYPER AV MARKANSPRÅK

V1 NYTT VÄGGRÖDE MED VÄGRÄTT

V2 NYTT VÄGGRÖDE OCH DETALPLAN DÄR KOMPMEN ÄR HUVUDMAN FÖR ALLMÄNNA PLATSER

V_i NYTT VÄGGRÖDE MED INGRÄNKT VÄGRÄTT FÖR TRYCKBANK

T1 TILFALLE NYTTJÄNDETT FÖR TERRÄNNGÖLLNING

T2 TILFALLE NYTTJÄNDETT FÖR ÅTGÄRD AV BRG

T3 TILFALLE NYTTJÄNDETT FÖR BYGGONAV AV GÄNG- OCH CYKLEVBÄG

TILFALLE NYTTJÄNDETT GÄLLER FRÅN BYGGESTART TILL 2 MÅNADER EFTER GODKÄND SLUTRESKNING

SKYDDSÅTGÄRDER OCH FÖRSIKTIGHETSÅTT

HÄNSYTTNING ELLER AVGRÄNSNING AV SKYDDSÅTGÄRD/FÖRSIKTIGHETSÅTT

S1 - VÄGGRÖDNING BALLESPÖDE VÄGGRÖD
 S2 - FASTE TERSKRÄN BALLESPÖDE FASAD
 S3 - FASTE TERSKRÄN BALLESPÖDE SKÄRM

VERKSAMHETER/ÅTGÄRDER SOM UNDANTAS FRÅN FÖRBUD ENLIGT MILJÖBALKEN

FÖRBUDEN SOM AVSER VERKSAMHETER ELLER ÅTGÄRDER OCH GEMENSAMT BOTTENSKYDDSRÖDE (T.M. 2 ST. HB) GÄLLER INTE FÖRBYGGELSE AV ALLMÄN VÄG/JÄRNVÄG

FÖRBUDEN MOT ÅTGÄRDER OCH STRÄNDSKYDDSRÖDE (T.M. 2 HB) GÄLLER INTE FÖRBYGGELSE AV ALLMÄN VÄG/JÄRNVÄG

SKOLETTET ATT GÖRA ANMÄLAN FÖR SÄMRE ENLIGT OCH HB GÄLLER INTE FÖR BYGGELSE AV VERKSAMHETER OCH ÅTGÄRDER SOM BEHÖVS FÖR ATT BRIGA VÄGEN OCH SOM FASTSTÄLLS OCH HÖR I VÄGGRÖDE FÖR ALLMÄN VÄG ELLER ÖVRIGT FÖR TILFALLE NYTTJÄNDETT.

STRÄNDSKYDD

ÅTGÄRDER SOM UNDANTAS FRÅN KRAV PÅ BYGGLOV

BT - BYGGLOV KRÄVS INTE FÖR BALLESPÖDESKÄRM

SÄRSKILDA BESLUT SOM TAS I SAMBAND MED FASTSTÄLLELSE

BEHÖRNING AV VÄG ELLER ÖVRIGT FÖR ALLMÄN UNDERHÅLL

ÖVRIGA BETECKNINGAR PÅ PLANKARTAN

NY VÄG VÄGGRÄNKT MED LÄNGDMÄTNING OCH HÖRSÄTTNING

FASTETE TERSKRÄN

TRAKTNAMN

1:79

DINGERS JÖ

RÄCKE

TRAKTNAMN

DETAILPLAN

FÄRTERET

KONNEKTIONSLINJE

VÄSTANGSEL

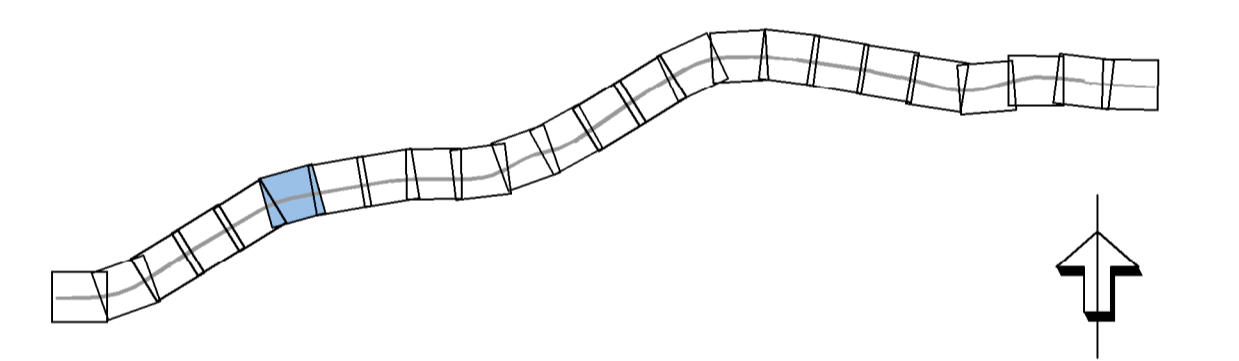
VÄLUTRÖPP

GRÄNS TILL VÄSTANGSEL

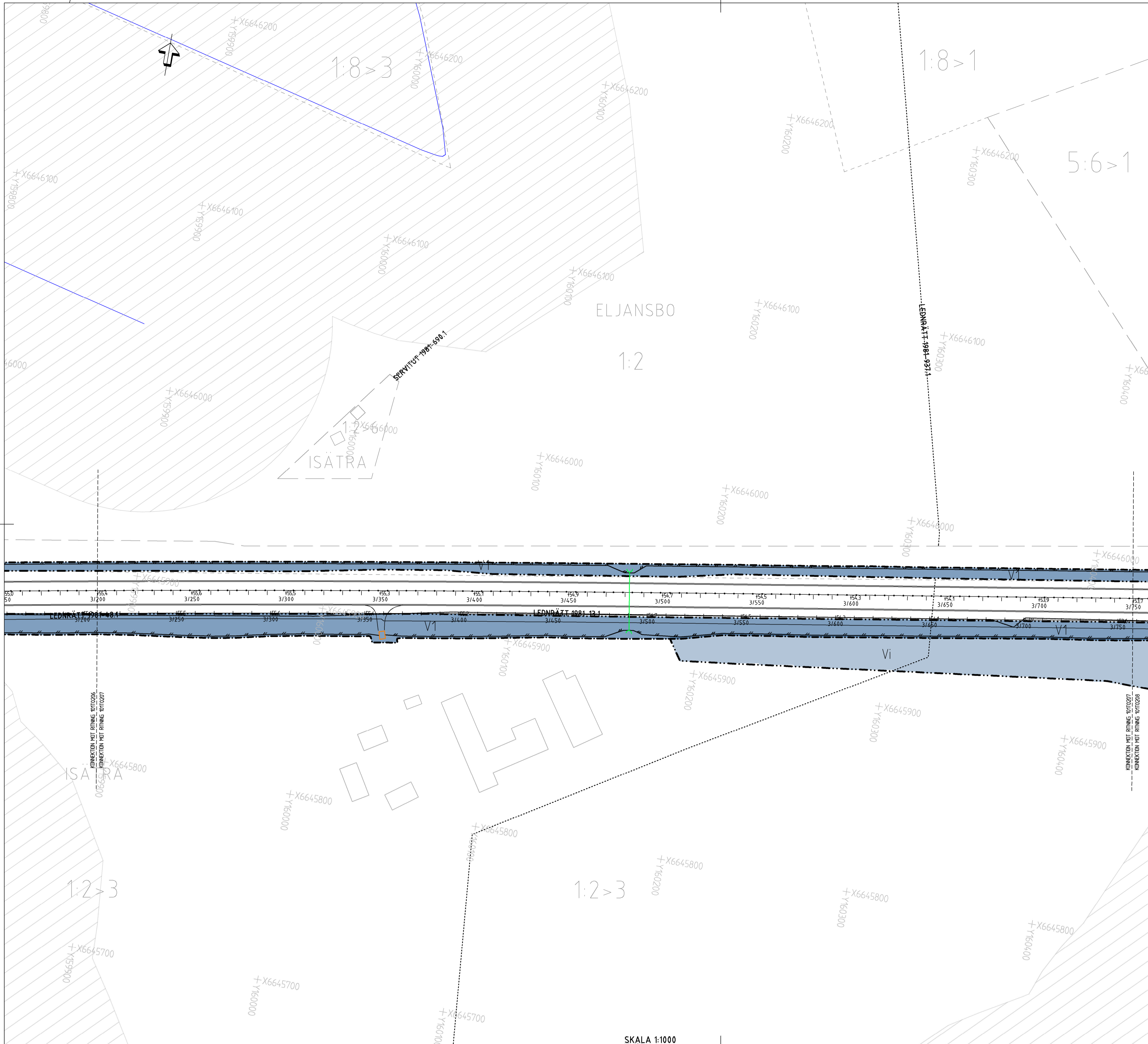
FÄRSTA

VÄLTPASSAGE TRÄMMA

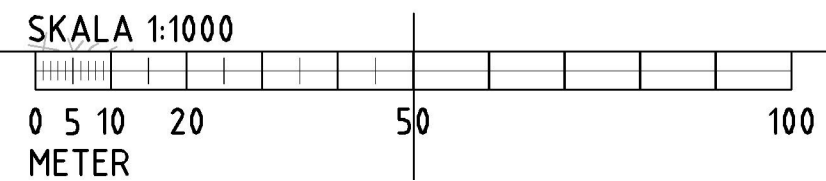
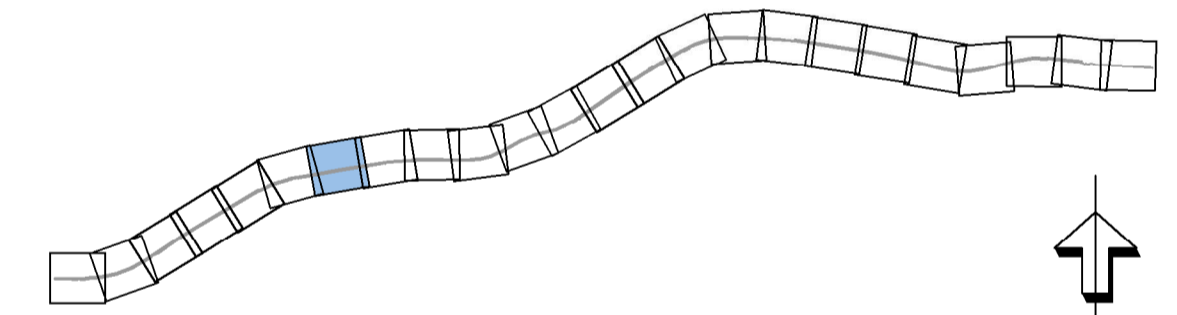
BEYGGNING PLANERAS I KÖRSTRÄCKNING VID BUSSTÄLLPLATSER OCH I GÄNG- OCH CYKLEVBÄG



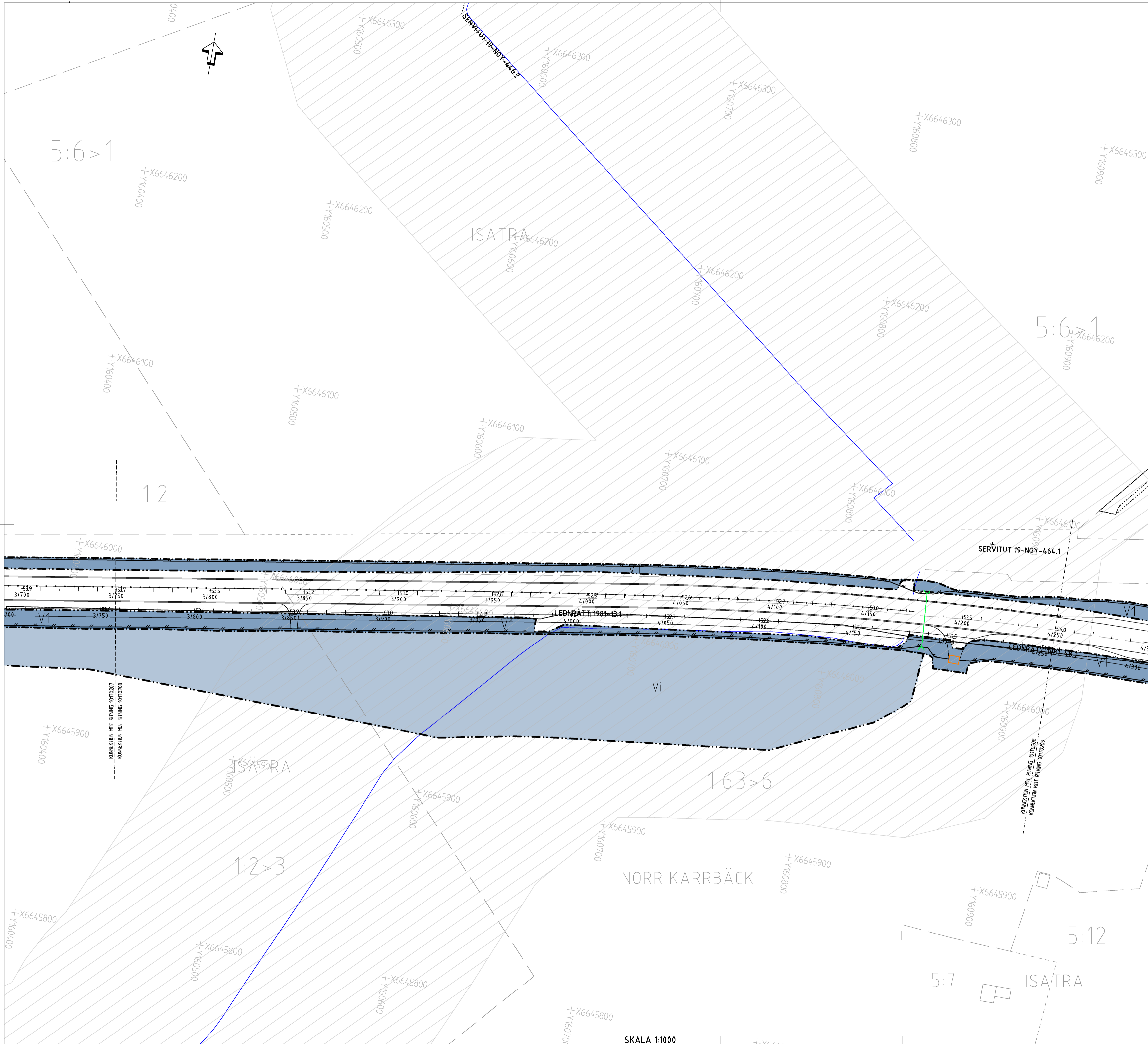
TYP AV PLAN		VÄGPLAN	
GRANSKNINGSSTATUS / SYFTE		FÖR FASTSTÄLLELSE	
HANDLINGSTYP		FASTSTÄLLELSEHANDLING	
DATUM	2020-01-10	LEVERANS / ÄNDRINGS-PM	PM 2 2020-05-27
OBJEKT		VÄG 56	
DELOMRÅDE / BANDEL		SALA - HEBY	
ANLÄGGNINGSGRÄNS		SALA - HEBY	
OBJEKTNUMMER / KM	161013	KONSTRUKTIONSNUMMER	
BESTÄLLARE	TRAFIKVERKET	LEVERANTÖR	TYRÉNS
SKAPAD AV	S. CLASSON	UPPRAGSNUMMER	283788
GODKÄND AV	J. NYMAN	ÄNDRING	VÄG
RITNINGSTYP		PLANRITNING	
TEKNIKOMRÅDE / INNEHÅLL		VÄGUTFORMNING OCH TRAFIK	
BESKRIVNING		MÖTESFRI 2 + 1 VÄG GÄNG- OCH CYKLEVBÄG	
SKALA	1:1000	FORMAT	A1
RITNINGSNUMMER	1 01 T 02 06	FÖRVALTNINGSNUMMER	
BLAD		NÄSTA BLAD	
BETT			



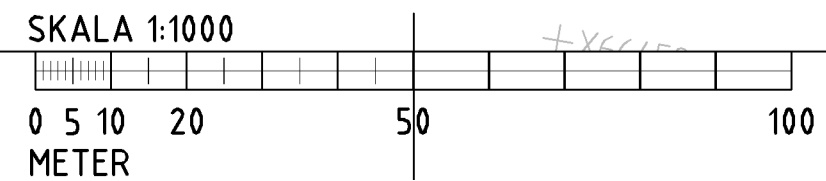
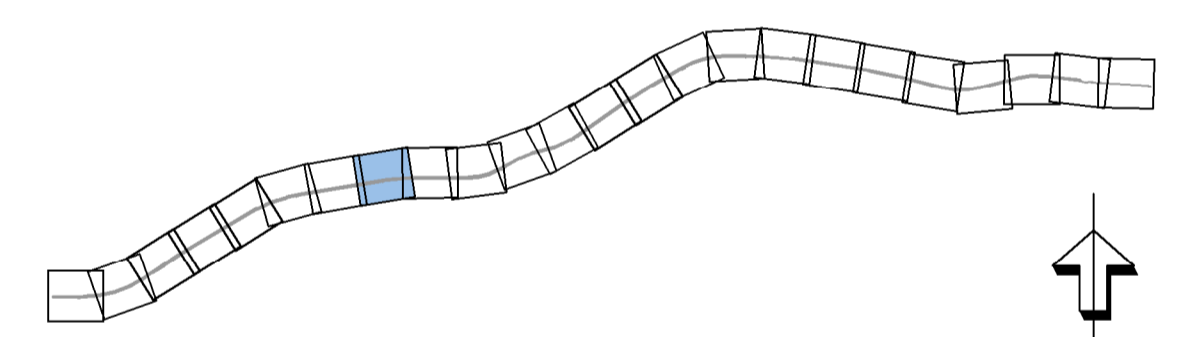
- KOORDINATSYSTEM**
 SYSTEM I PLAN: SÄBET 99 16 30
 SYSTEM I HÖJD: R2000
- TECKENFÖRKLARING**
- MARKANSPRÅK**
- GRÄNS FÖR VÄGOMRÅDE
 - AVGRÄNSNING MELLAN OLKA TYPER AV MARKANSPRÅK
- V1** NYTT VÄGOMRÅDE MED VÄGRÄTT
- V2** NYTT VÄGOMRÅDE OCH DETALPLAN DÄR KOMPENEN ÄR HUVUDMAN FÖR ALLMÄNNA PLATSER
- Vi** NYTT VÄGOMRÅDE MED INSKRÄNKT VÄGRÄTT FÖR TRYCKBANK
- T1** TILFÄLLE NYTTJÄNDETT FÖR TERRÄNNGRÄVNING
- T2** TILFÄLLE NYTTJÄNDETT FÖR ÅTGÄRD AV BRG
- T3** TILFÄLLE NYTTJÄNDETT FÖR BYGGANION AV GÅNG- OCH CYKELPORT
- TILFÄLLE NYTTJÄNDETT GÄLLER FRÅN BYGGSTART TILL 2 MÅNADER EFTER GODKÄND SLUTRESKNING
- SKYDDSÅTGÄRDER OCH FÖRSIKTIGHETSMÅTT**
- MARKERING ELLER AVGRÄNSNING AV SKYDDSÅTGÄRD/FÖRSIKTIGHETSMÅTT
- S1 - VÄGOMRÅDENS BALLESPÄRR VÄG/SÄM
 - S2 - FASTESETSRÄNS BALLESPÄRR FASAD
 - S3 - FASTESETSRÄNS BALLESPÄRR SKÄRM
- VERKSAMHETER/ÅTGÄRDER SOM UNDANTAS FRÅN FÖRBUD ENLIGT MILJÖBALKEN
- FÖRBUDEN SOM AVSER VERKSAMHETER ELLER ÅTGÄRDER OCH GENERellt BEHOVSKOMPLERÅRE (11:1, 2 ST. HÖJ GÄLLER INTE BEHOVSKOMPLERÅRE
- FÖRBUDEN MOT ÅTGÄRDER OCH STRÄNDSKÖSSOMRÅDE (11:5) HÖJ GÄLLER INTE BEHOVSKOMPLERÅRE AV ALLMÄN VÄG/JÄRNVÄG
- SKOLETIDEN FÖR ÅTGÄRDER OCH STRÄNDSKÖSSOMRÅDE (11:5) HÖJ GÄLLER INTE FÖR DE VERKSAMHETER OCH ÅTGÄRDER SOM BEHOVS FÖR ATT BRIGA VÄGEN OCH SOM FASTSTÄLLS OCH HÖJER VÄGOMRÅDET FÖR ALLMÄN VÄG ELLER ÖMRÅDE FÖR TILFÄLLE NYTTJÄNDETT
- STRÄNDSKÖSSOMRÅDE
- ÅTGÄRDER SOM UNDANTAS FRÅN KRAV PÅ BYGGLOV
- BT - BYGGLOV KRÄVS INTE FÖR BALLESPÄRR
- SÄRSKILDA BESLUT SOM TAS I SAMBAND MED FASTSTÄLLELSE
- BEHOVSKOMPLERÅRE AV VÄG ELLER ÖMRÅDE FRÅN ALLMÄN UNDERHÅLL
- ÖVRIGA BETECKNINGAR PÅ PLANKARTAN**
- NY VÄG VÄGOMRÅDE MED LÄNDRÄTTNING OCH HÖJDSÄTTNING
 - FASTESETSRÄNS
 - TRAKTNAMN
 - 1:79
 - DINGERS JÖ
 - RÄCKE
 - TRAKTNAMN
 - DETALPLAN
 - RÄTTERETT
 - KONNEKTIONSLINJE
 - VÄSTANGSEL
 - VÄSTÄNGSEL
 - GRÄNS TILL VÄSTÄNGSEL
 - FÄRSTA
 - VÄSTÄNGSEL TRIMPA
- BELYSNING PLANERAS I KORSNINGAR, VID BUSHÅLLPLATSER OCH I GÅNG- OCH CYKELPORTEN



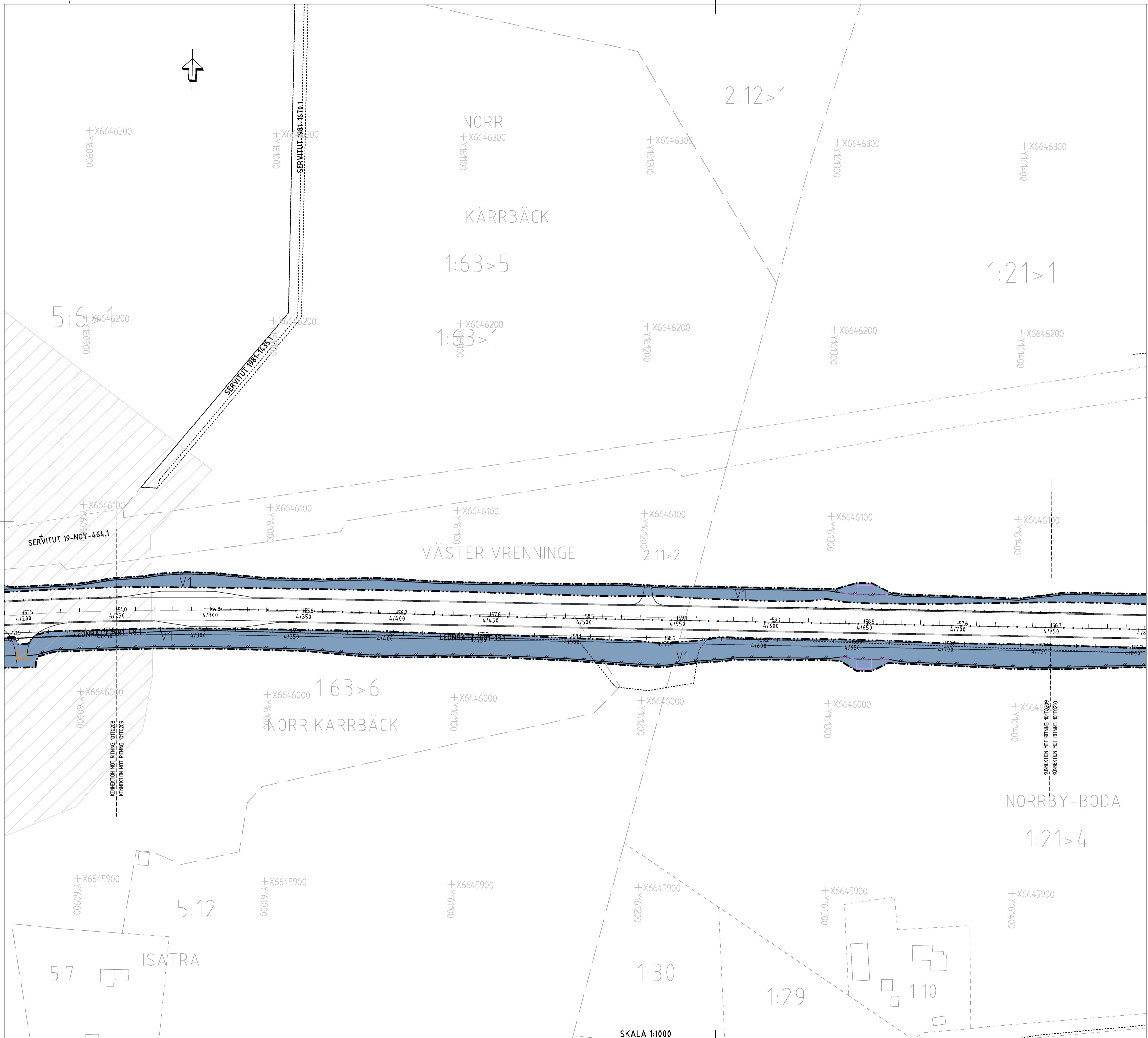
TYP AV PLAN		VÄGPLAN	
GRANSKNINGSSTATUS / SYFTE		FÖR FASTSTÄLLELSE	
HANDLINGSTYP		FASTSTÄLLELSEHANDLING	
DATUM	2020-01-10	LEVERANS / ÄNDRINGS-PM	PM 2 2020-05-27
OBJEKT	VÄG 56 SALA - HEBY		
DELOMRÅDE / BANDEL	SALA - HEBY		
ANLÄGGNINGSGDEL	VÄG 56		
OBJEKTNUMMER / KM	161013	KONSTRUKTIONNUMMER	
BESTÄLLARE	TRAFIKVERKET	LEVERANTÖR	TYRÉNS
SKAPAD AV	S. CLASSON	UPPRÄGGSNUMMER	283788
GODKÄND AV	J. NYMAN	ÄNDRING	VÄG
RITNINGSTYP	PLANRITNING		
TEKNIKOMRÅDE / INNEHÅLL	VÄGUTFORMNING OCH TRAFIK		
BESKRIVNING	MÖTESFRI 2 + 1 VÄG GÅNG- OCH CYKLEVÄG		
SKALA	1:1000	FORMAT	A1
RITNINGNUMMER	1 01 T 02 07	FÖRVALTNINGSNUMMER	
BLAD		NÄSTA BLAD	
BETT			



- KOORDINATSYSTEM
 SYSTEM I PLAN SÄKRETT 99 16 30
 SYSTEM I HÖJD 160200
- TECKENFÖRKLARING**
- MARKANSPRÅK
- GRÄNS FÖR VÄGOMRÅDE
 - AVGRÄNSNING MELLAN OLIKA TYPER AV MARKANSPRÅK
- | | |
|----|--|
| V1 | NYTT VÄGOMRÅDE MED VÄGRÄTT |
| V2 | NYTT VÄGOMRÅDE OCH DETALPLAN DÄR KOMPENEN ÄR HUVUDMAN FÖR ALLMÄNNA PLATSER |
| Vi | NYTT VÄGOMRÅDE MED INSKRÄNKT VÄGRÄTT FÖR TRYCKBANK |
| T1 | TILFÄLLE NYTTJÄNDERÄTT FÖR TERRÄNKORREKTION |
| T2 | TILFÄLLE NYTTJÄNDERÄTT FÖR ÅTGÄRD AV BRG |
| T3 | TILFÄLLE NYTTJÄNDERÄTT FÖR BYGGNATION AV GÅNG- OCH CYKELPORT |
- TILFÄLLE NYTTJÄNDERÄTT GÄLLER FRÅN BYGGSTART TILL 2 MÅNADER EFTER GODKÄND SLUTREKTNING
- SKYDDÅTGÄRDER OCH FÖRSIKTIGHETSÅTGÄRDER
 HÄNSYTT TILL AVGRÄNSNING AV SKYDDÅTGÄRD/FÖRSIKTIGHETSÅTGÄRDER
 S1 - VÄGOMRÅDE OCH HÄNSYTT TILL AVGRÄNSNING AV SKYDDÅTGÄRD/FÖRSIKTIGHETSÅTGÄRDER
 S2 - FASTEETSÄTTNING BALLETSKOTT FASAD
 S3 - FASTEETSÄTTNING BALLETSKOTT SKÄRM
- VERKSAMHETER/ÅTGÄRDER SOM UNDTAS FRÅN FÖRBUD ENLIGT MILJÖBALKEN
 FÖRBUDEN SOM AVSER VERKSAMHETER ELLER ÅTGÄRDER OCH GEMENSAMT ANVÄNDNINGSPÅRÅDE (T.M. 2 ST. HB) GÄLLER INTE BYGGNAD AV ALLMÄN VÄG/JÄRNVÄG
- FÖRBUDEN MOT ÅTGÄRDER OCH STRÄCKKÖRSOMRÅDE (T.M. 2 ST. HB) GÄLLER INTE BYGGNAD AV ALLMÄN VÄG/JÄRNVÄG
- SKOLETET ATT ÖPPNA HÄNSYTT TILL AVGRÄNSNING AV SKYDDÅTGÄRD/FÖRSIKTIGHETSÅTGÄRDER OCH ÅTGÄRDER SOM BEHÖVS FÖR ATT BEHÅLLA VÄGEN OCH SOM FASTSTÄLLS OCH BEHÅLLS I VÄGOMRÅDE FÖR ALLMÄN VÄG ELLER ÖPPNAD FÖR TILFÄLLE NYTTJÄNDERÄTT.
- STRÄCKKÖRSOMRÅDE
- ÅTGÄRDER SOM UNDTAS FRÅN KRAV PÅ BYGGLOV
 B1 - BYGGLOV KRÄVS INTE FÖR BALLETSKOTTSKÄRM
- SÄRSKILDA BESLUT SOM TAS I SAMBAND MED FASTSTÄLLELSE
- BEHÅLLNING AV VÄG ELLER ÖPPNAD FRÅN ALLMÄN INBEHÅLL
- ÖVRIGA BETECKNINGAR PÅ PLANKARTAN
- NY VÄG VÄGOMRÅDE MED LÄNGDMÄTNING OCH HÖJDSÄTTNING
 - FASTETSÄTTNING
 - TRAKTNAMN
 - FASTETSÄTTNING
 - 1:79
 - DINGERS JÖ
 - TRAKTNAMN
 - RÄCKE
 - DETALPLAN
 - RÄTTET
 - KONNEKTIONSLINJE
 - VLSTÄNGSEL
 - VLSTÄNGSEL
 - GRÄNS TILL VLSTÄNGSEL
 - FÄRSTA
 - VLSTÄNGSEL TRAMVA



TYP AV PLAN		VÄGPLAN	
GRANSKNINGSSTATUS / SYFTE		FÖR FASTSTÄLLELSE	
HANDLINGSTYP		FASTSTÄLLELSEHANDLING	
DATUM	2020-01-10	LEVERANS / ÄNDRINGS-PM	PM 2 2020-05-27
OBJEKT		VÄG 56	
DELOMRÅDE / BANDEL		SALA - HEBY	
ANLÄGGNINGSDEL		VÄG 56	
OBJEKTNUMMER / KM	161013	KONSTRUKTIONSNUMMER	
BESTÄLLARE	TRAFIKVERKET	LEVERANTÖR	TYRÉNS
SKAPAD AV	S. CLASSON	UPPRAGSNUMMER	283788
GODKÄND AV	J. NYMAN	AVDELNING	VÄG
RITNINGSTYP		PLANRITNING	
TEKNIKOMRÅDE / INNEHÅLL		VÄGUTFORMNING OCH TRAFIK	
BESKRIVNING		MÖTESFRI 2 + 1 VÄG GÅNG- OCH CYKLEVÄG	
SKALA	1:1000	FORMAT	A1
RITNINGSNUMMER	1 01 T 02 08	FÖRVALTNINGSNUMMER	
BLAD		NÄSTA BLAD	
BETT			



KOORDINATSYSTEM
 SYSTEM I PLAN SÄDET 99 16 30
 SYSTEM I HEB 80200

TECKENFÖRKLARING

MARKANSPRÅK

- GRÄNS FÖR VÄGGRÖDE
- AVGRÄNSNING MELLAN OLIKA TYPER AV MARKANSPRÅK

V1 NYTT VÄGOMRÅDE MED VÄGRÄTT

V2 NYTT VÄGOMRÅDE OCH DETALPLAN DÄR KOMPLEN ÄR HUVUDPLAN FÖR ALLMÄNNA PLATSER

V_i NYTT VÄGOMRÅDE MED INSKRÄNKT VÄGRÄTT FÖR TRYCKBANK

T1 TILFÄLLE NYTTJÄNDETT FÖR TERRÄNNGRÄVNING

T2 TILFÄLLE NYTTJÄNDETT FÖR ÅTGÄRD AV BRÖ

T3 TILFÄLLE NYTTJÄNDETT FÖR BYGGGÅNG AV GÅNG- OCH CYKELPORT

TILFÄLLE NYTTJÄNDETT GÄLLER FRÅN BYGGSTART TILL 2 MÅNADER EFTER GODKÄND SLUTREKNING

SKYDDSGÅRDER OCH FÖRSIKTIGHETSMÅTT

MÄNGD ELLER AVGRÄNSNING AV SKYDDSGÅRD/FÖRSIKTIGHETSMÅTT

S01 - VÄGOMRÅDETS BALLESPÄDDA VÄGOMRÅDE
 S02 - FASTEETSFRÄMMA BALLESPÄDDA FASAD
 S03 - FASTEETSFRÄMMA BALLESPÄDDA SVAM

VERKSAMHETER/ÅTGÄRDER SOM UNDANTAS FRÅN FÖRBUD ENLIGT MILJÖBALKEN

FÖRBEHÅLL SOM AVSER VERKSAMHETER ELLER ÅTGÄRDER SOM GÄLLER ENLIGT ALLMÄNNA RÄTTSLIGA FÖRBEHÅLL OCH GÄLLER FÖR ÅTGÄRDER SOM BEHÖVS FÖR ATT BEHÅLLA VÄGEN OCH SOM FASTSTÄLLS OCH BEHÅLLS VÄGOMRÅDE FÖR ALLÄN VÄG ELLER ÖVRIGT FÖR TILFÄLLE NYTTJÄNDETT.

STRÄCKNING

ÅTGÄRDER SOM UNDANTAS FRÅN KRAV PÅ BYGGLOV

B1 - BYGGLOV KRÄVS INTE FÖR BALLESPÄDDA SVAM

SÄRSKILDA BESLUT SOM TAS I SAMBAND MED FASTSTÄLLELSE

BEHÅLLNING AV VÄG ELLER ÖVRIGT FÖR ALLMÄNNA RÄTTSLIGA FÖRBEHÅLL

ÖVRIGA BETECKNINGAR PÅ PLANKARTEN

NY VÄG VÄGOMRÅDE MED LÄNGDMÄTNING OCH HÖJDSÄTTNING

FASTETSGRÄNS

TRAKTNAMN

FASTETSRETECKNING

1:79

DINGERS JÖ

TRAKTNAMN

RÄCKE

DETALPLAN

RÄTTERETT

KONNEKTIONSLINJE

VLSTÄNGSEL

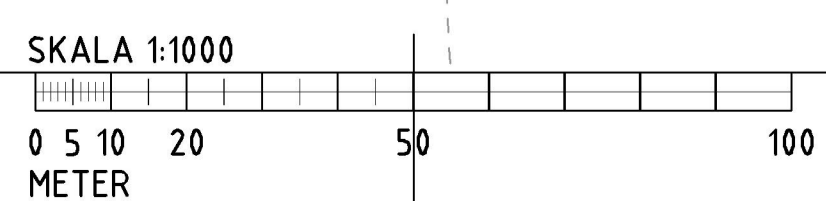
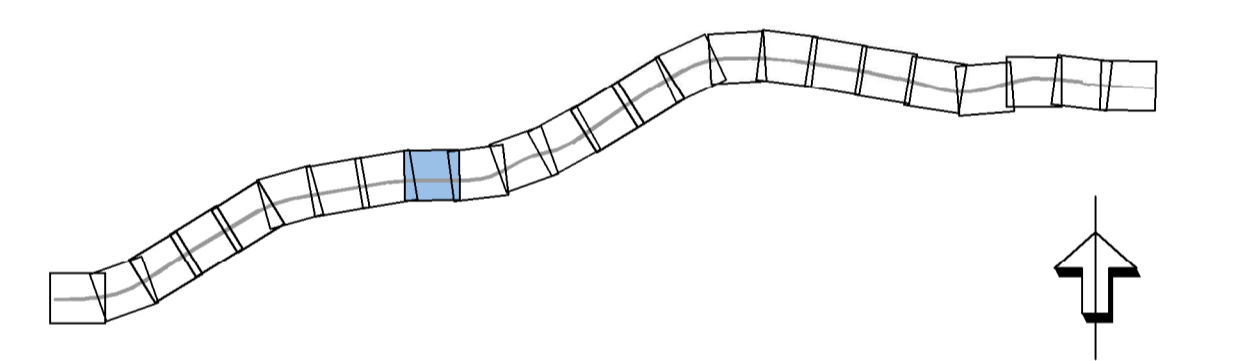
VLSTÄNGSEL

GRÄNS TILL VLSTÄNGSEL

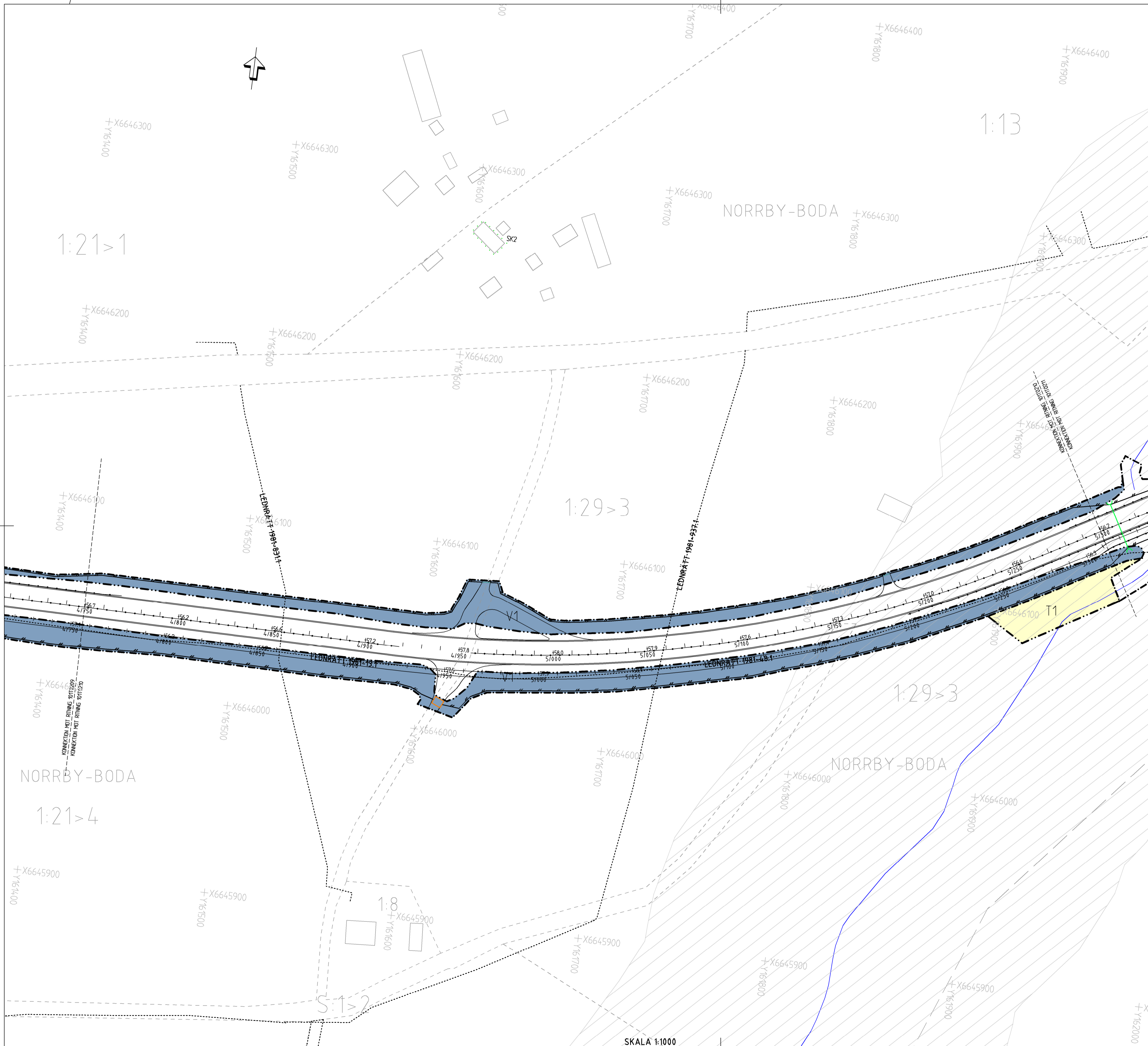
FÄRSEA

VLSTÄNGSEL TRIMMA

BEHÅLLNING PLANERAS I KERORNINGAR, VID BUSSTÄLLPLATSER OCH I GÅNG- OCH CYKELPORTEN



TYP AV PLAN		VÄGPLAN	
GRANSKNINGSSTATUS / SYFTE			
FÖR FASTSTÄLLELSE			
HANDLINGSTYP			
FASTSTÄLLELSEHANDLING			
DATUM		LEVERANS / ÄNDRINGS-PM	
2020-01-10		PM 2 2020-05-27	
OBJEKT			
VÄG 56			
SALA - HEBY			
DELOMRÅDE / BANDEL			
SALA - HEBY			
ANLÄGGNINGSGEDEL			
VÄG 56			
OBJEKTNUMMER / KM		KONSTRUKTIONNUMMER	
161013			
BESTÄLLARE		LEVERANTÖR	
TRAFIKVERKET		TYRÉNS	
SKAPAD AV		UPPRAGSNUMMER	
S. CLASSON		283788	
GODKÄND AV		ÄNDRING	
J. NYMAN		VÄG	
RITNINGSTYP			
PLANRITNING			
TEKNIKOMRÅDE / INNEHÅLL			
VÄGUTFORMNING OCH TRAFIK			
BESKRIVNING			
MÖTESFRI 2 + 1 VÄG			
GÅNG- OCH CYKELVÄG			
SKALA		FÖRVALTNINGSNUMMER	
1:1000		A1	
RITNINGSNUMMER		BLAD	
1 01 T 02 09		NÄSTA BLAD	
		BITT	



KOORDINATSYSTEM
 SYSTEM I PLAN SÄKRETT 99 16 30
 SYSTEM I HÖJD 80000

TECKENFÖRKLARING

MARKANSPRÅK

- GRÄNS FÖR VÄGGRÖDE
- AVGRÄNSNING MELLAN OLKA TYPER AV MARKANSPRÅK

V1	NYTT VÄGOMRÅDE MED VÄGRÄTT
V2	NYTT VÄGOMRÅDE OCH DETALPLAN DÄR KOMPLEN ÄR KOMPEN
V6	NYTT VÄGOMRÅDE MED INSKRÄNKT VÄGRÄTT FÖR TRYCKBANK
T1	TILFÄLLE NYTTJÄNDETT FÖR TERRÄNKOLLERING
T2	TILFÄLLE NYTTJÄNDETT FÖR ÅTGÄRD AV BRÖ
T3	TILFÄLLE NYTTJÄNDETT FÖR BYGGNATION AV GÅNG- OCH CYKELPORT

TILFÄLLE NYTTJÄNDETT GÄLLER FRÅN BYGGESTART TILL 2 MÅNADER EFTER GODKÄND SLUTREKNING

SKYDDSGÄRDAR OCH FÖRSIKTIGHETSOMRÅDE
 HÄNSYTTIG HÄNSYTTIG AVSKÄRNING AV SKYDDSGÄRD/FÖRSIKTIGHETSOMRÅDE
 S1 - VÄGOMRÅDE HÄNSYTTIG HÄNSYTTIG
 SK2 - FASTETSRETTIG HÄNSYTTIG HÄNSYTTIG
 S3 - FASTETSRETTIG HÄNSYTTIG HÄNSYTTIG

VERKSAMHETER/ÅTGÄRDER SOM UNDANTAS FRÅN FÖRBUD ENLIGT MILJÖBALKEN
 FÖRBUD SOM AVSER VERKSAMHETER ELLER ÅTGÄRDER SOM GÄLLER ALLMÄN VÄG/ÄRVA
 INTE BEVÄGELSE AV ALLMÄN VÄG/ÄRVA

FÖRBUD MOT ÅTGÄRDER OCH STRÄKKNINGSOMRÅDE (T1) VÄG GÄLLER INTE BEVÄGELSE AV ALLMÄN VÄG/ÄRVA
 SKOLETIDEN FÖR ATT BEVÄGELSE FÖR GÅNG- OCH CYKELPORT FÖR ÅTGÄRDER OCH ÅTGÄRDER
 SOM BEVÄGELSE FÖR ATT BEVÄGELSE FÖR GÅNG- OCH CYKELPORT FÖR ÅTGÄRDER OCH ÅTGÄRDER
 OCH ÅTGÄRDER FÖR ÅTGÄRDER FÖR GÅNG- OCH CYKELPORT FÖR ÅTGÄRDER OCH ÅTGÄRDER

STRÄKKNING

ÅTGÄRDER SOM UNDANTAS FRÅN KRAV PÅ BYGGLOV
 B1 - BYGGLOV KRÄVS INTE FÖR HÄNSYTTIG HÄNSYTTIG

SÄRSKILDA BESLUT SOM TAS I SAMBAND MED FASTSTÄLLELSE

HÄNSYTTIG AV VÄG ELLER ÖVRIGT FRÅN ALLMÄN LÄMNING

ÖVRIGA BETECKNINGAR PÅ PLANKARTEN

NY VÄG VÄGOMRÅDE MED LÄNGDRETTNING OCH HÖJDSÄTTNING

FASTETSRETTIG

TRAKTNAMN

FASTETSRETTIG

TRAKTNAMN

RÄCKE

DETALPLAN

KÖTTRETT

KONNEKTIONSLINJE

VÄSTÄNGSEL

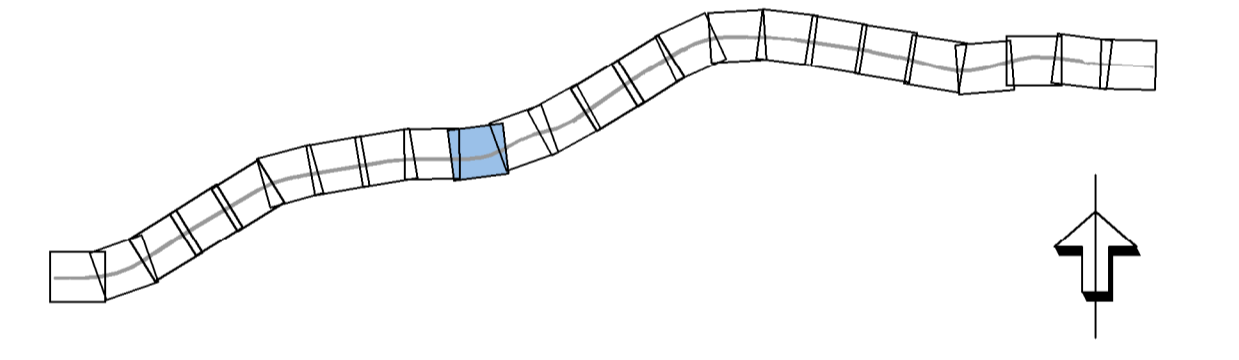
VÄSTÄNGSEL

GRÄNS TILL VÄSTÄNGSEL

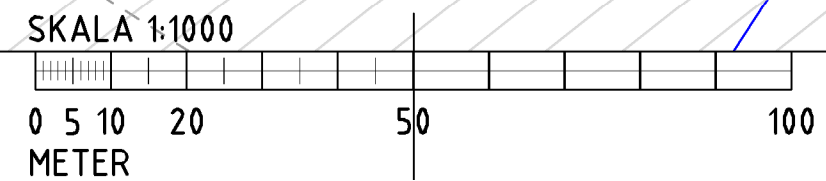
FÄRSEA

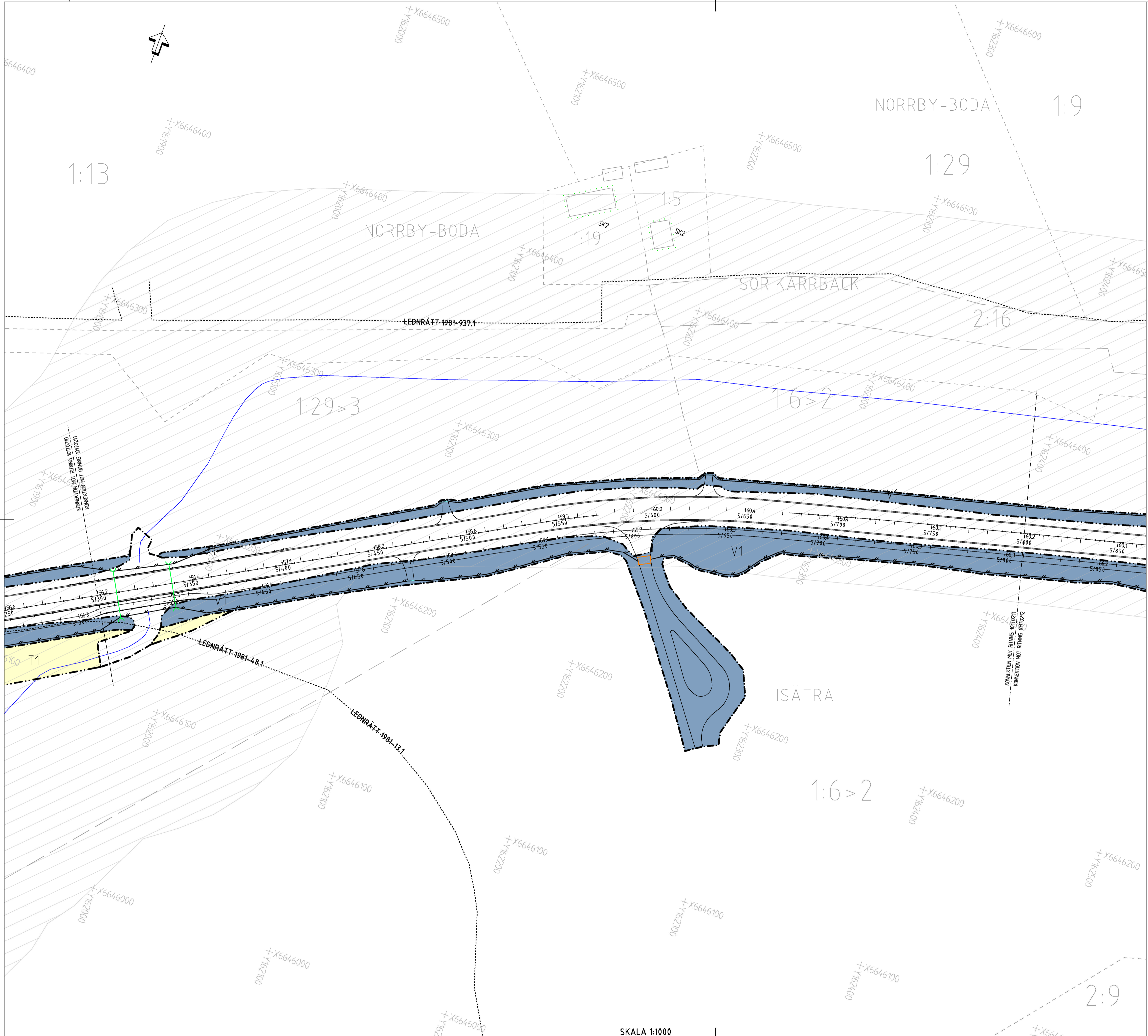
VÄSTÄNGSEL TRIMPA

BEVÄGELSE PLANERAS I KÖRNINGAR, VID BUSHÅLLPLATSER OCH I GÅNG- OCH CYKELPORTEN



TYP AV PLAN		VÄGPLAN	
GRANSKNINGSSTATUS / SYFTE		FÖR FASTSTÄLLELSE	
HANDLINGSTYP		FASTSTÄLLELSEHANDLING	
DATUM	2020-01-10	LEVERANS / ÄNDRINGS-PM	PM 2 2020-05-27
OBJEKT	VÄG 56 SALA - HEBY		
DELOMRÅDE / BANDEL	SALA - HEBY		
ANLÄGGNINGSGDEL	VÄG 56		
OBJEKTNUMMER / KM	161013	KONSTRUKTIONNUMMER	
BESTÄLLARE	TRAFIKVERKET	LEVERANTÖR	TYRÉNS 871 51 HÄRNESÅN 030 452 28 00
SKAPAD AV	S. CLASSON	UPPRÄGGSNUMMER	283788
GODKÄND AV	J. NYMAN	AVDELNING	VÄG
RITNINGSTYP	PLANRITNING		
TEKNIKOMRÅDE / INNEHÅLL	VÄGUTFORMNING OCH TRAFIK		
BESKRIVNING	MÖTESFRI 2 + 1 VÄG GÅNG- OCH CYKELVÄG		
SKALA	1:1000	FORMAT	A1
RITNINGSNUMMER	1 01 T 02 10	FÖRVALTNINGSNUMMER	
BLAD		NÄSTA BLAD	
BETT			





KOORDINATSYSTEM
 SYSTEM I PLAN SÄKRETT 99 16 30
 SYSTEM I HEBY 80000

TECKENFÖRKLARING

MARKANSPRÅK

- GRÄNS FÖR VÄGGRÖDE
- AVGRÄNSNING MELLAN OLKA TYPER AV MARKANSPRÅK

V1	NYTT VÄGOMRÅDE MED VÄGRÄTT
V2	NYTT VÄGOMRÅDE OCH DETALPLAN DÄR KOMPMAN ÄR HUVUDMAN FÖR ALLMÄNNA PLATSER
V6	NYTT VÄGOMRÅDE MED INGRÄNKT VÄGRÄTT FÖR TRYCKBANK
T1	TILFÄLLE NYTTJÄNDERÄTT FÖR TERRÄNNEKOLLERING
T2	TILFÄLLE NYTTJÄNDERÄTT FÖR ÅTGÄRD AV BRG
T3	TILFÄLLE NYTTJÄNDERÄTT FÖR BYGGGÅTAV AV GÅNG- OCH CYKELPORT

TILFÄLLE NYTTJÄNDERÄTT GÄLLER FRÅN BYGGSTART TILL 2 MÅNADER EFTER GODKÄND SLUTRESKNING

SKYDDSGÄRDAR OCH FÖRSIKTIGHETSMÅTT
 HÄNSYTTNING ELLER AVGRÄNSNING AV SKYDDSGÄRD/FÖRSIKTIGHETSMÅTT
 S1 - VÄGOMRÅDENS BALLESPÖDDA VÄGGRÄNS
 S2 - FASTEGRETSRÄA BALLESPÖDDA FÄRD
 S3 - FASTEGRETSRÄA BALLESPÖDDA SVÄM

VERKSAMHETER/ÅTGÄRDER SOM UNDTANTAS FRÅN FÖRBUD ENLIGT MILJÖBALKEN
 FÖRBUD SOM AVSER VERKSAMHETER ELLER ÅTGÄRDER SOM GEMENSAMT BILSPORNSOMRÅDE (1:11 2 ST) HÖR GÄLLER INTE BILSPORNSOMRÅDE AV ALLMÄN VÄG/JÄRNVÄG

FÖRBUDEN MOT ÅTGÄRDER OCH STRÄNDSKISSOMRÅDE (1:15) HÖR GÄLLER INTE BILSPORNSOMRÅDE AV ALLMÄN VÄG/JÄRNVÄG

SKOLEDET ATT ÖPPNA HÄNSYTTNING FÖR SAMRÅD FÖRETT OCH HÖR GÄLLER INTE FÖR EN VERKSAMHETER OCH ÅTGÄRDER SOM BILSPORNSOMRÅDE FÖR ATT BYGGA VÄGEN OCH SOM FASTSTÄLLS OCH HÖR I VÄGOMRÅDE FÖR ALLMÄN VÄG ELLER ÖPPNA FÖR TILFÄLLE NYTTJÄNDERÄTT.

STRÄNDSOMRÅDE

ÅTGÄRDER SOM UNDTANTAS FRÅN KRAV PÅ BYGGLOV
 B1 - BILSPORNSOMRÅDE FÖR BALLESPORNSOMRÅDE

SÄRSKILDA BESLUT SOM TAS I SAMBAND MED FASTSTÄLLELSE

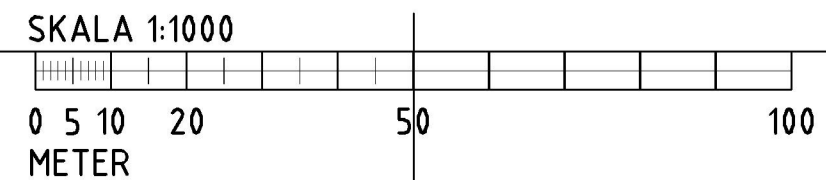
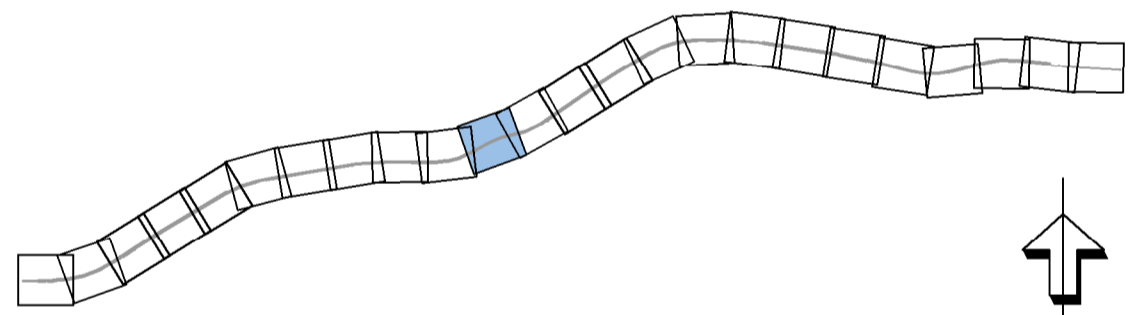
BEGRÄNSNING AV VÄG ELLER ÖPPNA FRÅN ALLMÄN UTKÄRLL

ÖVRIGA BETECKNINGAR PÅ PLANKARTAN

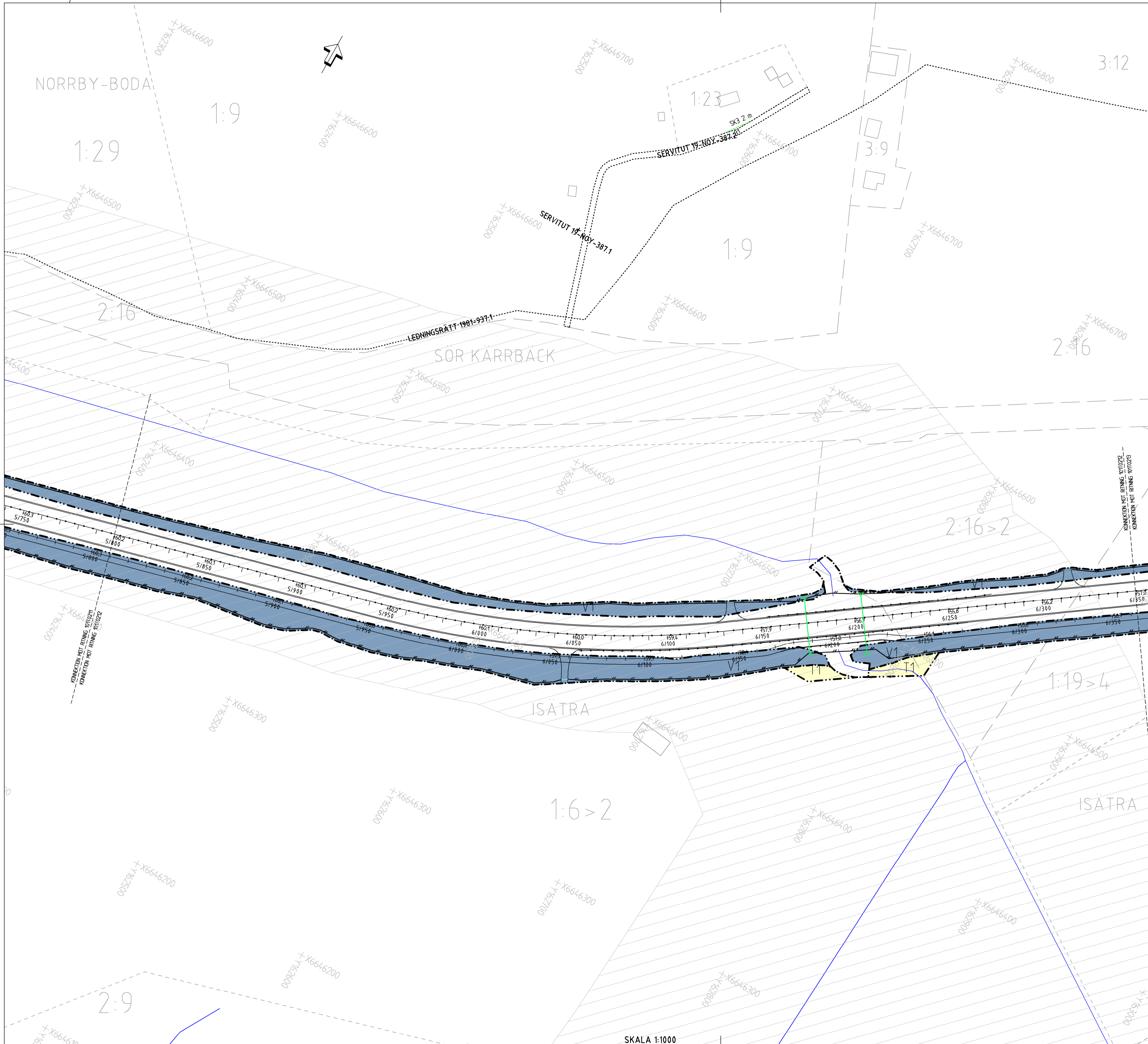
NY VÄG VÄGOMRÅDE MED LÄNGDMÄTNING OCH HÖGDSÄTTNING
 0/200

FASTEGRETSGRÄNS
 TRAKTNAMN
 FASTEGRETSBETECKNING
 1:19
 DINGERS JÖ
 TRAKTNAMN
 RÄCKE
 DETALPLAN
 RÄTTET
 KONNEKTIONSLINJE
 VÄSTANGSEL
 VÄSTANGSEL
 GRÄNS TILL VÄSTANGSEL
 FÄRSTA
 VÄSTANGSEL TRIMPA

BEGRÄNSNING PLANERAS I KORTNINGAR VID BILSPORNSOMRÅDE OCH I GÅNG- OCH CYKELPORTEN



TYP AV PLAN			
VÄGPLAN			
GRANSKNINGSSTATUS / SYFTE			
FÖR FASTSTÄLLELSE			
HANDLINGSTYP			
FASTSTÄLLELSEHANDLING			
DATUM	LEVERANS / ÄNDRINGS-PM		
2020-01-10	PM 2 2020-05-27		
OBJEKT			
VÄG 56			
SALA - HEBY			
DELOMRÅDE / BANDEL			
SALA - HEBY			
ANLÄGGNINGSGEDEL			
VÄG 56			
OBJEKTNUMMER / KM	KONSTRUKTIONSNUMMER		
161013			
BESTÄLLARE			
LEVERANTÖR			
TRAFIKVERKET	TYRÉNS		
SKAPAD AV			
UPPDRAGSNUMMER			
S. CLASSON	283788		
GODKÄND AV			
ÄMDELNING			
J. NYMAN	VÄG		
RITNINGSTYP			
PLANRITNING			
TEKNIKOMRÅDE / INNEHÅLL			
VÄGUTFORMNING OCH TRAFIK			
BESKRIVNING			
MÖTESFRI 2 + 1 VÄG GÅNG- OCH CYKELVÄG			
SKALA	FORMAT	FÖRVALTNINGSNUMMER	
1:1000	A1		
RITNINGSNUMMER	BLAD	NÄSTA BLAD	BETT
1 01 T 02 11			



KOORDINATSYSTEM
 SYSTEM I PLAN: SÄBET 99 16 30
 SYSTEM I HÖJD: 80000

TECKENFÖRKLARING

MARKANSPRÅK

- GRÄNS FÖR VÄGGRÖDE
- AVGRÄNSNING MELLAN OLKA TYPER AV MARKANSPRÅK

V1 NYTT VÄGGRÖDE MED VÄGRÄTT

V2 NYTT VÄGGRÖDE OCH DETALPLAN DÄR KOMPANER ÄR HUVUDMAN FÖR ALLMÄNA PLATSER

V_i NYTT VÄGGRÖDE MED INSRÄNKT VÄGRÄTT FÖR TRYCKBANK

T1 TILFÄLLE NYTTJÄNDERÄTT FÖR TERRÄNGKONTOERING

T2 TILFÄLLE NYTTJÄNDERÄTT FÖR ÅTGÄRD AV BRO

T3 TILFÄLLE NYTTJÄNDERÄTT FÖR BYGGGÅTAV AV GÅNG- OCH CYKELPORT

TILFÄLLE NYTTJÄNDERÄTT GÄLLER FRÅN BYGGSTART TILL 2 MÅNADER EFTER GODKÄND SLUTRESKNING

SKYDDSRÄTTIGHETER OCH FÖRSIKTIGHETSMÅTT

MÄNDELS ELLER AVGRÄNSNING AV SKYDDSRÄTTIGHETER/FÖRSIKTIGHETSMÅTT

S1 - VÄGGRÖDE OCH HÅLLRETTIGHETER FÖR VÄGGRÖDE
 S2 - FASTEETSRETTIGHETER FÖR VÄGGRÖDE
 S3 - FASTEETSRETTIGHETER FÖR VÄGGRÖDE

VERKSAMHETER/ÅTGÄRDER SOM UNDANTAS FRÅN FÖRBUD ENLIGT MILJÖBALKEN

FÖRBEHÅLLNA VERKSAMHETER ELLER ÅTGÄRDER SOM GÄLLER ENLIGT MILJÖBALKEN

SKOLENDET ATT GÅVA HÄNDELSEN FÖR SÄRSKILDA BESLUT OCH HUR GÄLLER INTE FÖR DE VERKSAMHETER OCH ÅTGÄRDER SOM BEHÖVS FÖR ATT BYGGA VÄGEN OCH SOM FASTSTÄLLS OCH HUR I VÄGGRÖDET FÖR ALLAN VÄG ELLER ÖVRIGT FÖR TILFÄLLE NYTTJÄNDERÄTT.

STRÄCKNING

ÅTGÄRDER SOM UNDANTAS FRÅN KRAV PÅ BYGGLOV

B1 - BYGGLOV KRÄVS INTE FÖR HÅLLRETTIGHETER

SÄRSKILDA BESLUT SOM TAS I SAMBAND MED FASTSTÄLLELSE

BEHÖRNING AV VÄG ELLER ÖVRIGT FÖR ALLMÄN LINDRÄTT

ÖVRIGA BETECKNINGAR PÅ PLANKARTAN

NY VÄG VÄGGRÖDE MED LÄNGDRENING OCH HÖJDSÄTTNING

FASTETSRETTIGHETER

TRAKTNAMN

FASTETSRETTIGHETER

1:79

DINGERS JÖ

RÄCKE

TRAKTNAMN

DETLPLAN

RÄTTET

KONNEKTIONSLINJE

VÄSTANGSEL

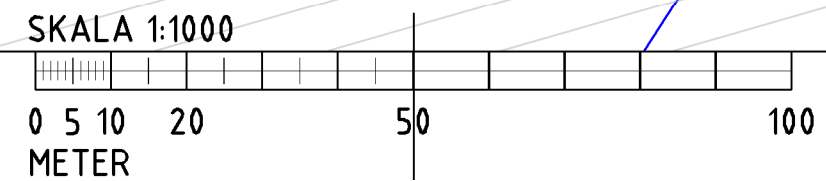
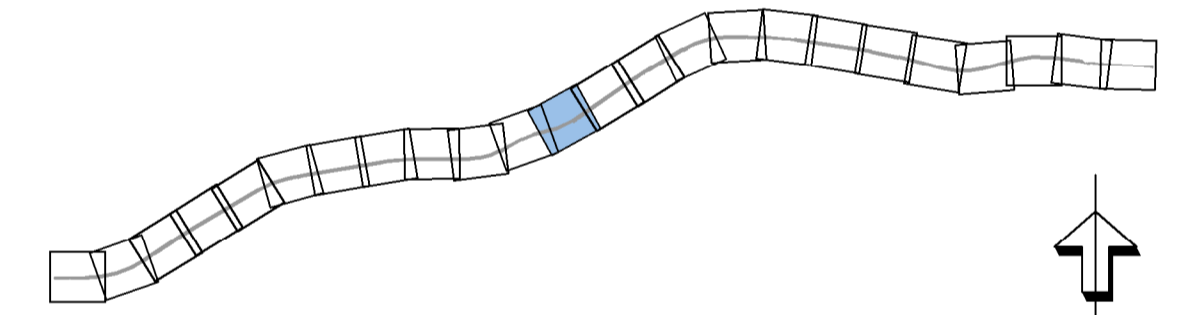
VÄSTUPPÖPP

GRÖD TILL VÄSTANGSEL

FÄRSTA

VÄSTPASSAGE TRÄMMA

BEHÖRNING PLANERAS I KORTNINGAR VID BUSSTÄLLPLATSER OCH I GÅNG- OCH CYKELPORTER



TYP AV PLAN		VÄGPLAN	
GRANSKNINGSSTATUS / SYFTE		FÖR FASTSTÄLLELSE	
HANDLINGSTYP		FASTSTÄLLELSEHANDLING	
DATUM	2020-01-10	LEVERANS / ÄNDRINGS-PM	PM 2 2020-05-27
OBJEKT		VÄG 56	
DELOMRÅDE / BANDEL		SALA - HEBY	
ANLÄGGNINGSGEDEL		VÄG 56	
OBJEKTNUMMER / KM	161013	KONSTRUKTIONNUMMER	
BESTÄLLARE	TRAFIKVERKET	LEVERANTÖR	TYRÉNS
SKAPAD AV	S. CLASSON	UPPRÄGGSNUMMER	283788
GODKÄND AV	J. NYMAN	AVDELNING	VÄG
RITNINGSTYP		PLANRITNING	
TEKNIKOMRÅDE / INNEHÅLL		VÄGUTFORMNING OCH TRAFIK	
BESKRIVNING		MÖTESFRI 2 + 1 VÄG GÅNG- OCH CYKELVÄG	
SKALA	1:1000	FORMAT	A1
RITNINGNUMMER	1 01 T 02 12	FÖRVALTNINGSNUMMER	
BLAD		NÄSTA BLAD	
BETT			