

**KOORDINATSYSTEM**  
 SYSTEM I PLAN SÄKRETT 99 16 30  
 SYSTEM I HÖJD 162000

**TECKENFÖRKLARING**

**MARKANSPRÅK**

- GRÄNS FÖR VÄGOMRÅDE
- AVGRÄNSNING MELLAN OLKA TYPER AV MARKANSPRÅK

V1	NYTT VÄGOMRÅDE MED VÄGRÄTT
V2	NYTT VÄGOMRÅDE OCH DETALPLAN DÄR KOMPLEN ÄR HUVUDPLAN FÖR ALLMÄNNA PLATSER
V6	NYTT VÄGOMRÅDE MED INSRÄNKT VÄGRÄTT FÖR TRYCKBANK
T1	TILFÄLLE NYTTJÄNDERÄTT FÖR TERRÄNNEKONTOERING
T2	TILFÄLLE NYTTJÄNDERÄTT FÖR ÅTGÄRD AV BRG
T3	TILFÄLLE NYTTJÄNDERÄTT FÖR BYGGANION AV GÅNG- OCH CYKELPORT

TILFÄLLE NYTTJÄNDERÄTT GÄLLER FRÅN BYGGSTART TILL 2 MÅNADER EFTER GODKÄND SLUTRESKNING

**SKYDDÅTGÄRDER OCH FÖRSIKTIGHETSMÅTT**  
 HÄNSYTTNING ELLER AVGRÄNSNING AV SKYDDÅTGÄRD/FÖRSIKTIGHETSMÅTT  
 S1 - VÄGOMRÅDENS BALLESDYKTA VÄGOMRÅDE  
 S2 - FASTEETSFRÅNA BALLESDYKTA FASAD  
 S3 - FASTEETSFRÅNA BALLESDYKTA SKÄRM

**VERKSAMHETER/ÅTGÄRDER SOM UNDTANTAS FRÅN FÖRBUD ENLIGT MILJÖBALKEN**  
 FÖRBUD SOM AVSER VERKSAMHET ELLER ÅTGÄRD SOM GEMENLIGT BEHOVSOMRÅDE ENLIGT 2 ST. HB GÄLLER INTE BESÖKTE AV ALLMÄN VÄG/JÄRNVÄG

FÖRBUD MOT ÅTGÄRDER OCH STRÄCKKÖSSORRÅDE ENLIGT 15 HB GÄLLER INTE BESÖKTE AV ALLMÄN VÄG/JÄRNVÄG

SKOLETIDEN FÖR ÅTGÄRDEN FÖR SÄRSKILDA FÖLJET OCH HB GÄLLER INTE FÖR DE VERKSAMHETER OCH ÅTGÄRDER SOM BEHOVS FÖR ATT BRIGA VÄGEN OCH SOM FASTSTÄLLS OCH HB I VÄGOMRÅDE FÖR ALLMÄN VÄG ELLER ÖVRIGT FÖR TILFÄLLE NYTTJÄNDERÄTT.

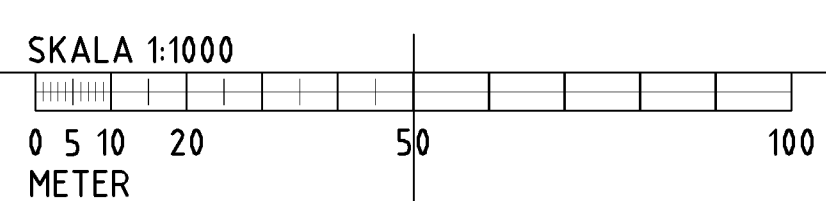
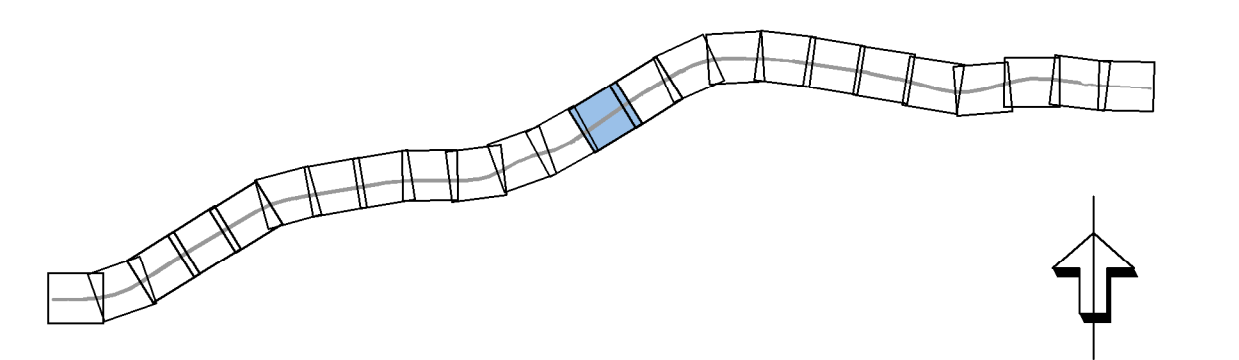
STRÄCKKÖSSORRÅDE

**ÅTGÄRDER SOM UNDTANTAS FRÅN KRAV PÅ BYGGLOV**  
 B1 - BYGGLOV KRÄVS INTE FÖR BALLESDYKTSKÄRM

**SÄRSKILDA BESLUT SOM TAS I SAMBAND MED FASTSTÄLLELSE**  
 BEHÖRIG AV VÄG ELLER ÖVRIGT FRÅN ALLMÄN UNDERHÅLL

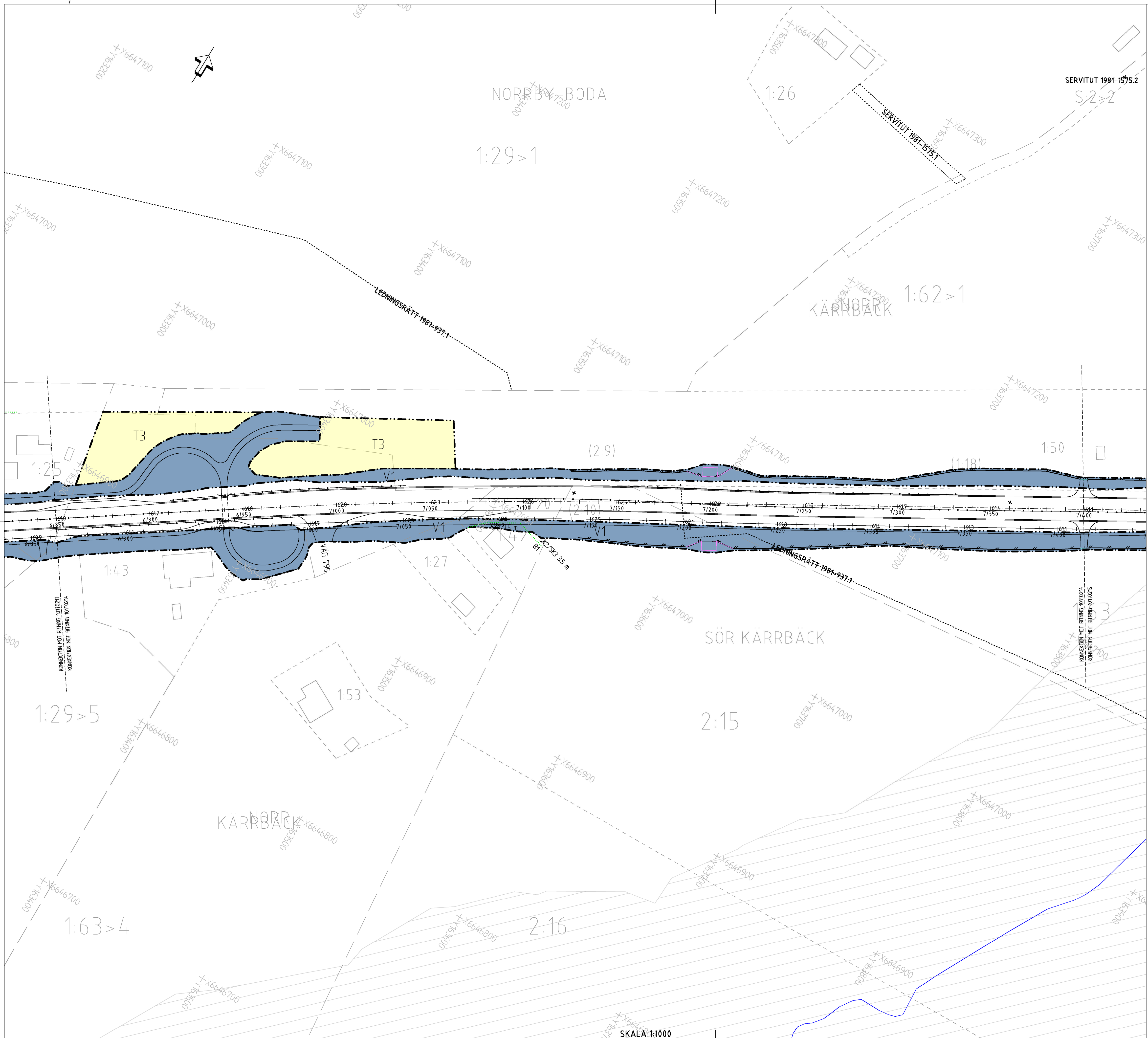
**ÖVRIGA BETECKNINGAR PÅ PLANKARTAN**  
 0/200  
 NY VÄG VÄGOMRÅDE MED LÄNGDMÄTNING OCH HÖJDSÄTTNING  
 FASTEETSGRÄNS  
 TRAKTNAMN  
 FASTEETSRETECKNING  
 1:79  
 DINGERS JÖ  
 TRAKTNAMN  
 RÄCKE  
 DETALPLAN  
 RÄTTERET  
 KONNEKTIONSLINJE  
 VÄSTÄNGSEL  
 VÄSTÄNGSEL  
 VÄSTÄNGSEL  
 FÄRSTA  
 VÄSTÄNGSEL  
 VÄSTÄNGSEL  
 VÄSTÄNGSEL

BEPLÄNING PLANERAS I KORTBAND, VID BUSSTÄLLPLATSER OCH I GÅNG- OCH CYKELPORTEN



TYP AV PLAN			
<b>VÄGPLAN</b>			
GRANSKNINGSSTATUS / SYFTE			
FÖR FASTSTÄLLELSE			
HANDLINGSTYP			
<b>FASTSTÄLLELSEHANDLING</b>			
DATUM	LEVERANS / ÄNDRINGS-PM		
2020-01-10	PM 2 2020-05-27		
OBJEKT			
<b>VÄG 56</b>			
<b>SALA - HEBY</b>			
DELOMRÅDE / BANDEL			
SALA - HEBY			
ANLÄGGNINGDEL			
VÄG 56			
OBJEKTNUMMER / KM	KONSTRUKTIONNUMMER		
161013			
BESTÄLLARE			
S. CLASSON			
LEVERANTÖR			
TRAFIKVERKET			
TYRÉNS			
871 31 HÄRNESÅND 030 452 28 00			
SKAPAD AV	UPPRAGSNUMMER		
J. NYMAN	283788		
GODKÄND AV	ÄNDRING		
J. NYMAN	VÄG		
RITNINGSTYP			
PLANRITNING			
TEKNIKOMRÅDE / INNEHÅLL			
VÄGUTFORMNING OCH TRAFIK			
BESKRIVNING			
MÖTESFRI 2 + 1 VÄG GÅNG- OCH CYKELVÄG			
SKALA	FORMAT	FÖRVALTNINGSNUMMER	
1:1000	A1		
RITNINGSNUMMER	BLAD	NÄSTA BLAD	BITT
1 01 T 02 13			





**KOORDINATSYSTEM**  
 SYSTEM I PLAN: SÄBET 99 16 30  
 SYSTEM I HÖJD: R2020

**TECKENFÖRKLARING**

**MARKANSPRÅK**

- GRÄNS FÖR VÄGGRÖDE
- AVGRÄNSNING MELLAN OLKA TYPER AV MARKANSPRÅK

**VÄG**

- V1: NYTT VÄGOMRÅDE MED VÄGRÄTT
- V2: NYTT VÄGOMRÅDE ENLIGT DETALPLAN DÄR KOMPENEN ÄR HUVUDMAN FÖR ALLMÄNNA PLATSER
- V6: NYTT VÄGOMRÅDE MED INSKRÄNKT VÄGRÄTT FÖR TRYCKBANK

**TÄLLFÄLLE**

- T1: TÄLLFÄLLE NYTTJÄNDERÄTT FÖR TERRÄNNEKOLLERING
- T2: TÄLLFÄLLE NYTTJÄNDERÄTT FÖR ÅTGÄRD AV BRÖ
- T3: TÄLLFÄLLE NYTTJÄNDERÄTT FÖR BYGGGATION AV GÅNG- OCH CYKELPORT

TÄLLFÄLLE NYTTJÄNDERÄTT GÄLLER FRÅN BYGGSTART TILL 2 MÅNADER EFTER GODKÄND SLUTBESKUTNING

**SKYDDSAKTGÄRDER OCH FÖRSIKTIGHETSMÅTT**

HÄNSYTT TILL HÄNSYTT ELLER AVGRÄNSNING AV SKYDDSAKTGÄRD/FÖRSIKTIGHETSMÅTT

S1 - VÄGOMRÅDETS HÄLSNINGSPÅSÄTTNING  
 S2 - FASTEETSFRÄMMA BALLESPÅSÄTTNING  
 S3 - FASTEETSFRÄMMA BALLESPÅSÄTTNING

**VERKSAMHETER/ÅTGÄRDER SOM UNDANTAS FRÅN FÖRBUD ENLIGT MILJÖBALKEN**

FÖRBEHÅLL SOM AVSER VERKSAMHETER ELLER ÅTGÄRDER SOM GEMENSAMT AVGRÄNSAS OCH GÄLLER ENLIGT MILJÖBALKEN

FÖRBEHÅLL SOM AVSER VERKSAMHETER ELLER ÅTGÄRDER SOM GEMENSAMT AVGRÄNSAS OCH GÄLLER ENLIGT MILJÖBALKEN

SKOLETIDEN FÖR ATT BEHÅLLA VÄGEN OCH SOM FASTSTÄLLS OCH BEHÅLLS I VÄGOMRÅDET FÖR ALLÄN VÄG ELLER ÖVRIGT FÖR TÄLLFÄLLE NYTTJÄNDERÄTT.

**STRÄNSKÄRNING**

**ÅTGÄRDER SOM UNDANTAS FRÅN KRAV PÅ BYGGLOV**

B1 - BYGGLOV KRÄVS INTE FÖR BALLESPÅSÄTTNING

**SÄRSKILDA BESLUT SOM TAS I SAMBAND MED FASTSTÄLLELSE**

BERÖRNING AV VÄG ELLER ÖVRIGT FRÅN ALLMÄN LÄMRETT

**ÖVRIGA BETECKNINGAR PÅ PLANKARTAN**

NY VÄG VÄGOMRÅDE MED LÄNDRÄTTNING OCH HÖJDSÄTTNING

FASTETSGRÄNS

TRAKTNAMN

1:79

DINGERS JÖ

RÄCKE

TRAKTNAMN

DETLPLAN

RÄTTET

KONNEKTIONSLINJE

VÄSTANGSEL

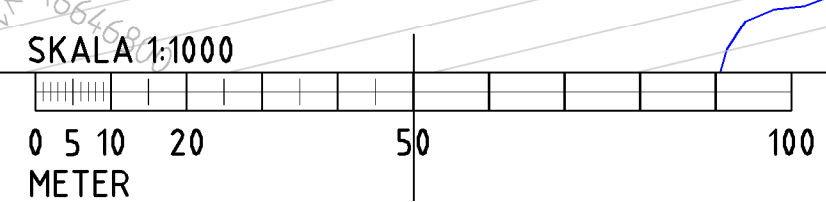
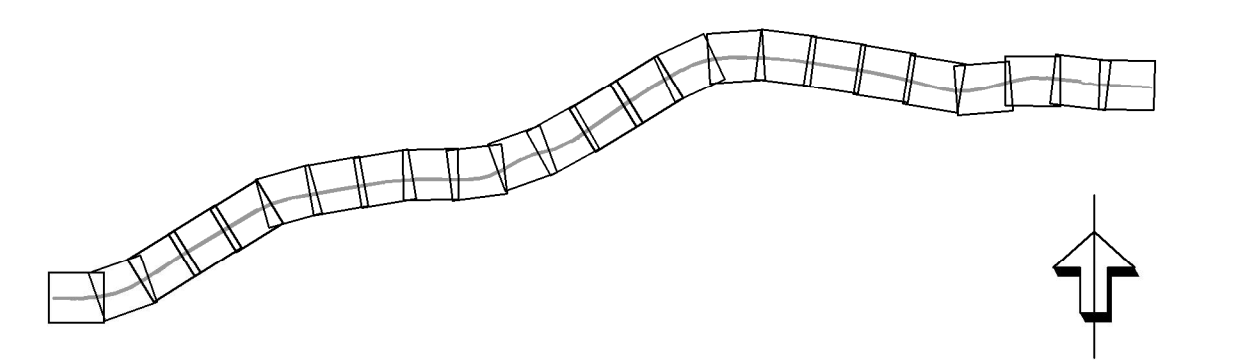
VÄSTANGSEL

GRÄNS TILL VÄSTANGSEL

FÄRSTA

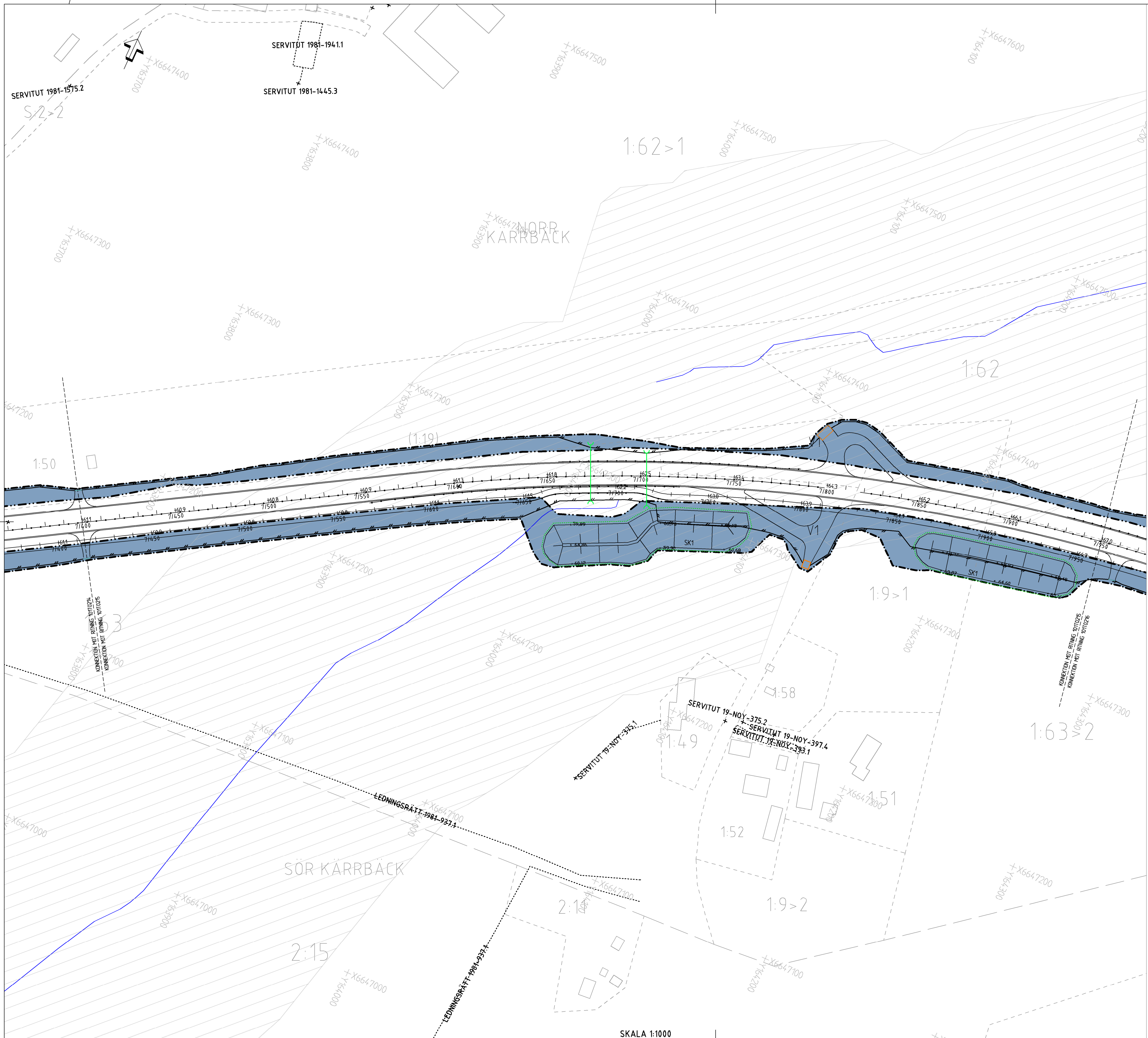
VÄSTANGSEL TRÄPPA

BEVÄGNING PLANERAS I KÖRSTRÄCKNING, VID BUSSTOPPPLATSER OCH I GÅNG- OCH CYKELPORTEN



TYP AV PLAN		<b>VÄGPLAN</b>	
GRANSKNINGSSTATUS / SYFTE		FÖR FASTSTÄLLELSE	
HANDLINGSTYP		FASTSTÄLLELSEHANDLING	
DATUM	2020-01-10	LEVERANS / ÄNDRINGS-PM	PM 2 2020-05-27
OBJEKT	VÄG 56 SALA - HEBY		
DELOMRÅDE / BANDEL	SALA - HEBY		
ANLÄGGNINGSGRÄNS	VÄG 56		
OBJEKTNUMMER / KM	161013	KONSTRUKTIONNUMMER	
BESTÄLLARE	TRAFIKVERKET	LEVERANTÖR	TYRÉNS
SKAPAD AV	S. CLASSON	UPPRAGSNUMMER	283788
GODKÄND AV	J. NYMAN	ÄNDRING	VÄG
RITNINGSTYP	PLANRITNING		
TEKNIKOMRÅDE / INNEHÅLL	VÄGUTFORMNING OCH TRAFIK		
BESKRIVNING	MÖTESFRI 2 + 1 VÄG GÅNG- OCH CYKELVÄG		
SKALA	1:1000	FORMAT	A1
RITNINGSNUMMER	1 01 T 02 14	FÖRVALTNINGSNUMMER	
BLAD		NÄSTA BLAD	
BETT			





**KOORDINATSYSTEM**  
 SYSTEM I PLAN: SÄBET 99 16 30  
 SYSTEM I HÖJD: R2000

**TECKENFÖRKLARING**

**MARKANSPRÅK**

- GRÄNS FÖR VÄGOMRÅDE
- AVGRÄNSNING MELLAN OLIKA TYPER AV MARKANSPRÅK

V1	NYTT VÄGOMRÅDE MED VÄGRÄTT
V2	NYTT VÄGOMRÅDE OCH DETALJPLAN DÄR KOMPENEN ÄR HUVUDMAN FÖR ALLMÄNNA PLATSER
V6	NYTT VÄGOMRÅDE MED INGRÄNKT VÄGRÄTT FÖR TRYCKBANK
T1	TILFÄLLE NYTTJÄNDETT FÖR TERRÄNNELEDNING
T2	TILFÄLLE NYTTJÄNDETT FÖR ÅTGÄRD AV BRÖ
T3	TILFÄLLE NYTTJÄNDETT FÖR BYGGNATION AV GÅNG- OCH CYKELPORT

TILFÄLLE NYTTJÄNDETT GÄLLER FRÅN BYGGSTART TILL 2 MÅNADER EFTER GODKÄND SLUTREKTNING

**SKYDDÅTGÄRDER OCH FÖRSIKTIGHETSMÅTT**

HÄNSYTT ELLER AVGRÄNSNING AV SKYDDÅTGÄRD/FÖRSIKTIGHETSMÅTT

S1 - VÄGOMRÅDE OCH HÄNSYTT VÄGOMRÅDE  
 S2 - FASTE OCH TRÄMÅTT  
 S3 - FASTE OCH TRÄMÅTT

**VERKSAMHETER/ÅTGÄRDER SOM UNDANTAS FRÅN FÖRBUD ENLIGT MILJÖBALKEN**

FÖRBUDEN SOM AVSER VERKSAMHETER ELLER ÅTGÄRDER SOM GEMENLIGT ANSES SKADIGA FÖR MILJÖN GÄLLER INTE FÖR VERKSAMHETER OCH ÅTGÄRDER SOM BEHÖVS FÖR ATT BEVÄRA VÄGEN OCH SOM FASTSTÄLLS OCH BEHÖR VÄGOMRÅDE FÖR ALLAN VÄG ELLER ÖVRIGT FÖR TILFÄLLE NYTTJÄNDETT.

**STRÄCKNING**

**ÅTGÄRDER SOM UNDANTAS FRÅN KRAV PÅ BYGGLOV**

BT - BYGGLOV KRÄVS INTE FÖR BALKSÖFFERSKÄRN

**SÄRSKILDA BESLUT SOM TAS I SAMBAND MED FASTSTÄLLELSE**

BEHÖRNING AV VÄG ELLER ÖVRIGT FÖR ALLMÄN ANVÄNDNING

**ÖVRIGA BETECKNINGAR PÅ PLANKARTAN**

NY VÄG VÄGOMRÅDE MED LÄNDRÄTTNING OCH HÖJDSÄTTNING

FASTETESGRÄNS

TRAKTNAMN

FASTETESBETECKNING

1:79

DINGERS JÖ

TRAKTNAMN

RÄCKE

DETALJPLAN

RÄTTET

KONNEKTIONSLINJE

VÄSTÄNGSEL

VÄSTÄNGSEL

GRÄNS TILL VÄSTÄNGSEL

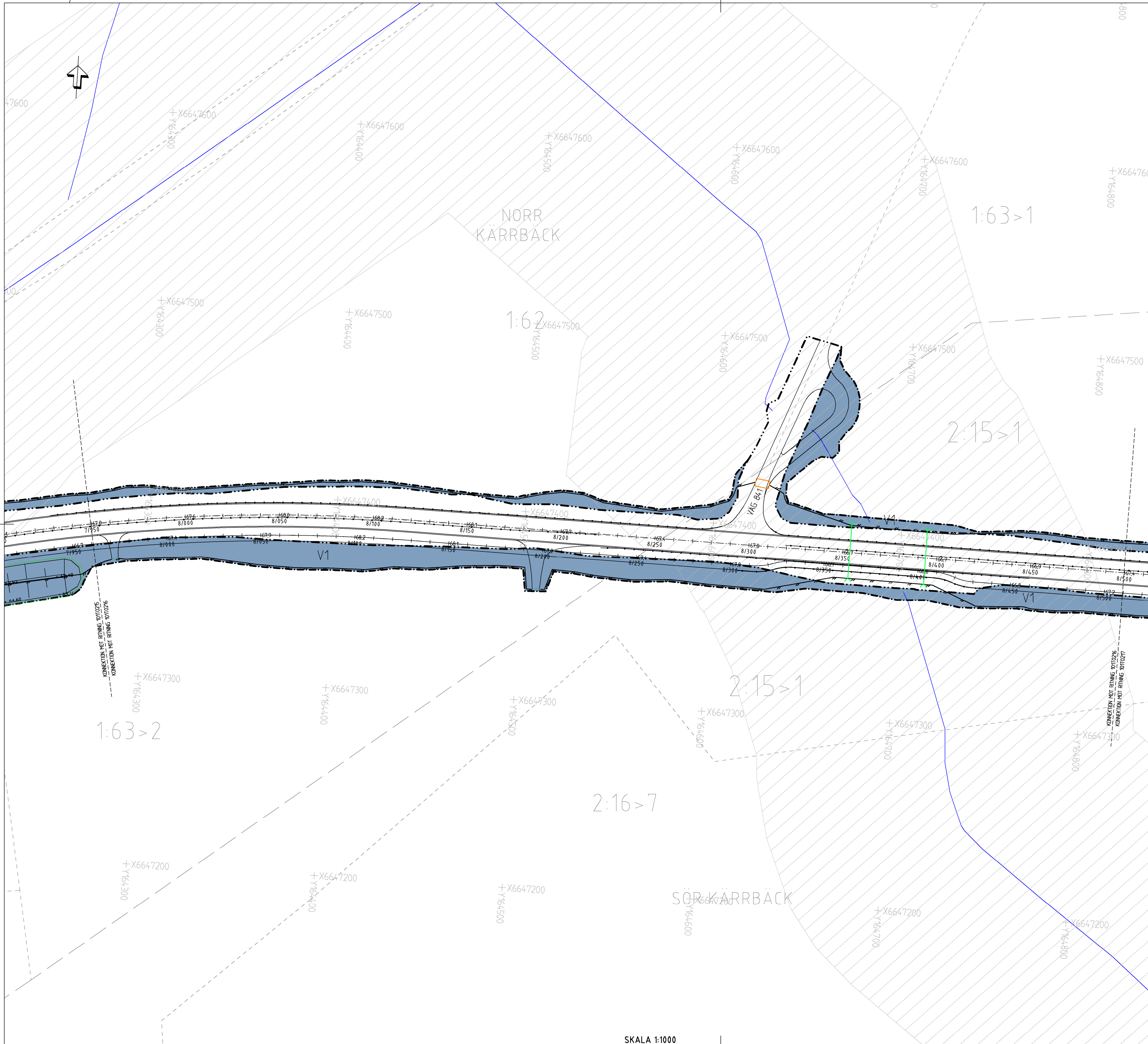
FÄRSEA

VÄSTÄNGSEL

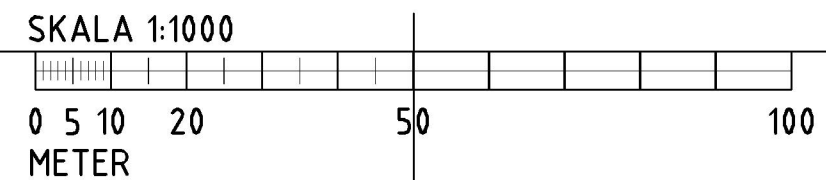
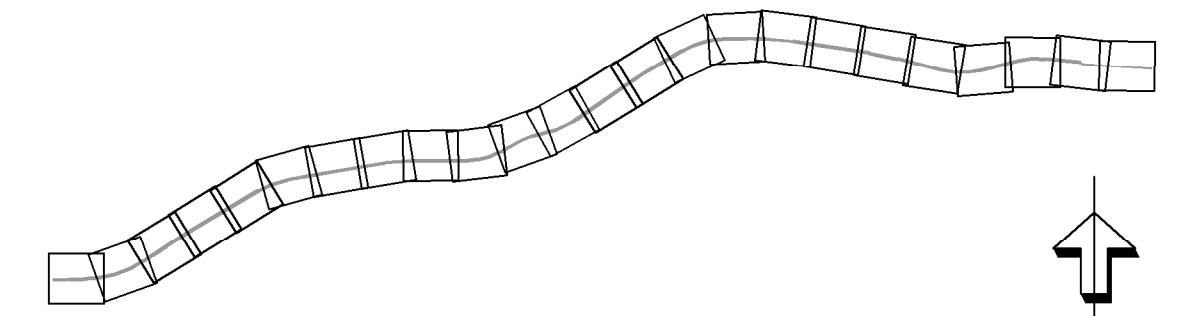
BEVÄRNING PLANERAS I KÖRNINGAR, VID BUSSTOPPPLATSER OCH I GÅNG- OCH CYKELPORTER

TYP AV PLAN			
<b>VÄGPLAN</b>			
GRANSKNINGSSTATUS / SYFTE			
FÖR FASTSTÄLLELSE			
HANDLINGSTYP			
FASTSTÄLLELSEHANDLING			
DATUM	LEVERANS / ÄNDRINGS-PM		
2020-01-10	PM 2 2020-05-27		
OBJEKT			
VÄG 56			
SALA - HEBY			
DELOMRÅDE / BANDEL			
SALA - HEBY			
ANLÄGGNINGSGRÄNS			
VÄG 56			
OBJEKTNUMMER / KM	KONSTRUKTIONNUMMER		
161013			
BESTÄLLARE	LEVERANTÖR		
TRAFIKVERKET	TYRÉNS		
SKAPAD AV	UPPRÄGGSNUMMER		
S. CLASSON	283788		
GODKÄND AV	AVDELNING		
J. NYMAN	VÄG		
RITNINGSTYP			
PLANRITNING			
TEKNIKOMRÅDE / INNEHÅLL			
VÄGUTFORMNING OCH TRAFIK			
BESKRIVNING			
MÖTESFRI 2 + 1 VÄG GÅNG- OCH CYKELVÄG			
SKALA	FORMAT	FÖRVALTNINGSNUMMER	
1:1000	A1		
RITNINGSGRÄNS	BLAD	NÄSTA BLAD	BITT
1 01 T 02 15			



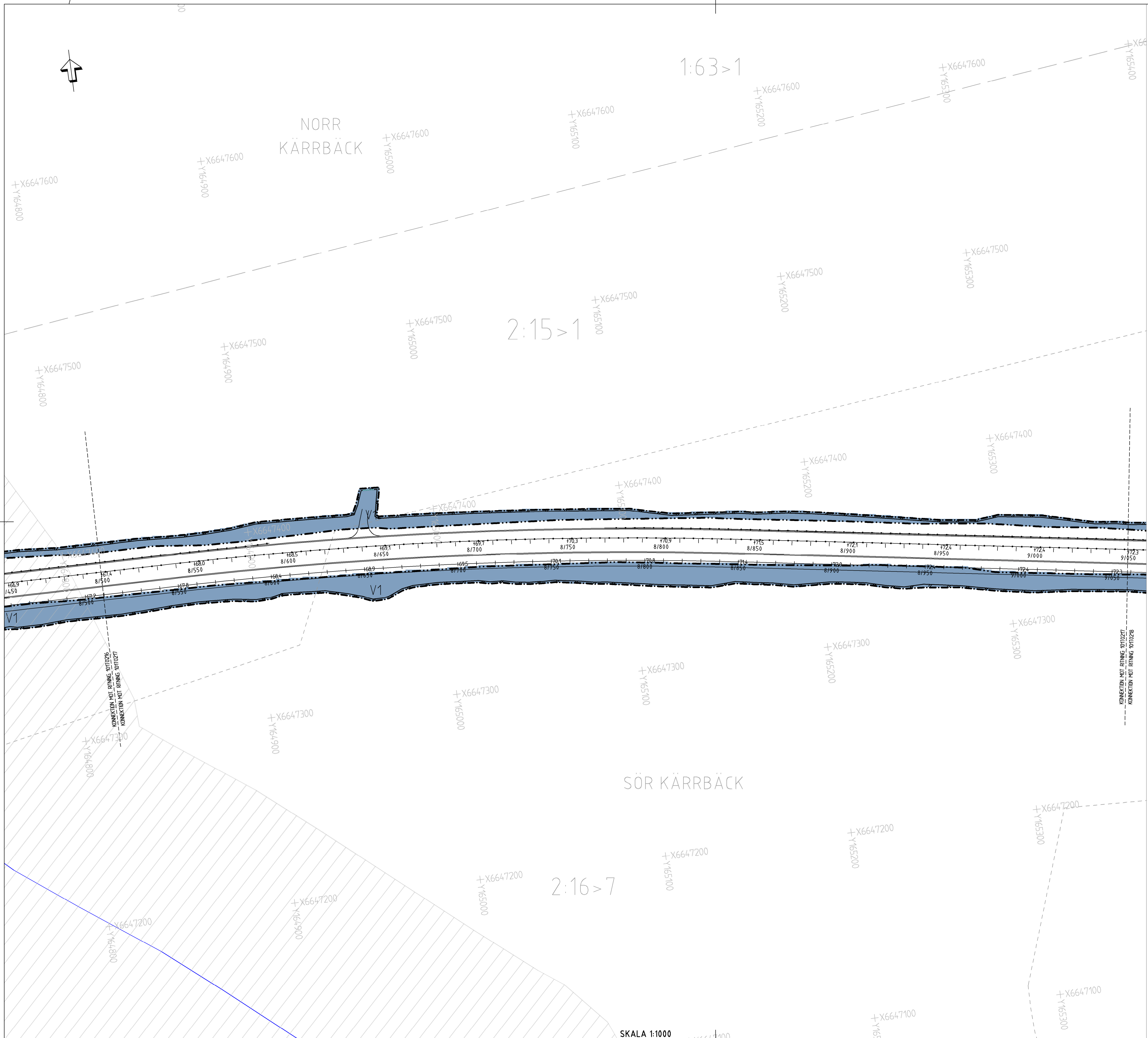


- KOORDINATSYSTEM**  
 SYSTEM I PLAN: SÄBET 99 16 30  
 SYSTEM I HÖJD: 80000
- TECKENFÖRKLARING**
- MARKANSPRÅK**
- GRÄNS FÖR VÄGOMRÅDE
  - AVGRÄNSNING MELLAN OLIKA TYPER AV MARKANSPRÅK
- VÄGOMRÅDE**
- V1: NYTT VÄGOMRÅDE MED VÄGRÄTT
  - V2: NYTT VÄGOMRÅDE ENLIGT DETALPLAN DÄR KOMPROMIS ÄR KRAVET FÖR ALLMÄNNA PLATSER
  - Vi: NYTT VÄGOMRÅDE MED INSKRÄNKT VÄGRÄTT FÖR TRYCKBANK
  - T1: TILFÄLLE NYTTJÄNDERÄTT FÖR TERRÄNKOLLERING
  - T2: TILFÄLLE NYTTJÄNDERÄTT FÖR ÅTGÄRD AV BRÖ
  - T3: TILFÄLLE NYTTJÄNDERÄTT FÖR BYGGNATION AV GÅNG- OCH CYKELPORT
- TILFÄLLE NYTTJÄNDERÄTT GÄLLER FRÅN BYGGSTART TILL 2 MÅNADER EFTER GODKÄND SLUTREKNING
- SKYDDÅTGÄRDER OCH FÖRSIKTIGHETSMÅTT**
- MÄNGD ELLER AVGRÄNSNING AV SKYDDÅTGÄRD/FÖRSIKTIGHETSMÅTT
- S1 - VÄGOMRÅDETS BALLESPÄRR VÄGOMRÅDE
  - S2 - FASTESETERÄRÅ BALLESPÄRR FASAD
  - S3 - FASTESETERÄRÅ BALLESPÄRR SKÄRM
- VERKSAMHETER/ÅTGÄRDER SOM UNDTAS FRÅN FÖRBUD ENLIGT MILJÖBALKEN**
- FÖRBUD SOM AVSER VERKSAMHET ELLER ÅTGÄRD SOM GEMENLIGT ANSES SKADLIG FÖR MILJÖN GÄLLER INTE FÖR VERKSAMHETER OCH ÅTGÄRDER SOM BEGRÄNSAS AV ALLMÄN VÄGOMRÅDE
- FÖRBUD MOT ÅTGÄRDER OCH STRÄKKNINGSÅTGÄRDER GÄLLER INTE FÖR VERKSAMHETER AV ALLMÄN VÄGOMRÅDE
- SKOLENDET ATT ÖPPNA HANDEL FÖR SÄMRE FÖLJED OCH HUR GÄLLER INTE FÖR VERKSAMHETER OCH ÅTGÄRDER SOM BEGRÄNSAS AV ALLMÄN VÄGOMRÅDE OCH SOM FASTSTÄLLS OCH HUR VÄGOMRÅDE FÖR ALLMÄN VÄG ELLER ÖPPNA FÖR TILFÄLLE NYTTJÄNDERÄTT
- STRÄKKNING
- ÅTGÄRDER SOM UNDTAS FRÅN KRAV PÅ BYGGLOV**
- B1 - BYGGLOV KRÄVS INTE FÖR BALLESPÄRR
- SÄRSKILDA BESLUT SOM TAS I SAMBAND MED FASTSTÄLLELSE**
- BEGRÄNSNING AV VÄG ELLER ÖPPNA FÖR ALLMÄN VÄGOMRÅDE
- ÖVRIGA BETECKNINGAR PÅ PLANKARTAN**
- NY VÄG VÄGOMRÅDE MED LÄNDRÄTTNING OCH HÖJDSÄTTNING
  - FASTESETERÄRÅ
  - TRAKTNAMN
  - RÄCKE
  - DETALPLAN
  - RÄTTET
  - KONNEKTIONSLINJE
  - VÄSTÄNGSEL
  - VÄSTÄNGSEL
  - FÄRSE
  - VÄSTÄNGSEL
- BEGRÄNSNING PLANERAS I KORTNINGAR, VID BUSSTÄLLPLATSER OCH I GÅNG- OCH CYKELPORTER



TYP AV PLAN		<b>VÄGPLAN</b>	
GRANSKNINGSSTATUS / SYFTE		FÖR FASTSTÄLLELSE	
HANDLINGSTYP		FASTSTÄLLELSEHANDLING	
DATUM	2020-01-10	LEVERANS / ÄNDRINGS-PM	PM 2 2020-05-27
OBJEKT		VÄG 56 SALA - HEBY	
DELOMRÅDE / BANDEL		SALA - HEBY	
ANLÄGGNINGSGDEL		VÄG 56	
OBJEKTNUMMER / KM	161013	KONSTRUKTIONNUMMER	
BESTÄLLARE	TRAFIKVERKET	LEVERANTÖR	<b>TYRÉNS</b> 871 51 HÄRNESÅN 030 452 28 00
SKAPAD AV	S. CLASSON	UPPRAGSNUMMER	283788
GODKÄND AV	J. NYMAN	AVDELNING	VÄG
RITNINGSTYP		PLANRITNING	
TEKNIKOMRÅDE / INNEHÅLL		VÄGUTFORMNING OCH TRAFIK	
BESKRIVNING		MÖTESFRI 2 + 1 VÄG GÅNG- OCH CYKELVÄG	
SKALA	1:1000	FORMAT	A1
RITNINGSNUMMER	1 01 T 02 16	FÖRVALTNINGSNUMMER	
BLAD		NÄSTA BLAD	
BETT			





**KOORDINATSYSTEM**  
 SYSTEM I PLAN SÄDERT 99 16 30  
 SYSTEM I HEBY 80000

**TECKENFÖRKLARING**

**MARKANSPRÅK**

- GRÄNS FÖR VÄGOMRÅDE
- AVGRÄNSNING MELLAN OLKA TYPER AV MARKANSPRÅK

**V1** NYTT VÄGOMRÅDE MED VÄGRÄTT

**V2** NYTT VÄGOMRÅDE OCH DETALPLAN DÄR KOMPLEN ÄR HUVUDPLAN FÖR ALLMÄNNA PLATSER

**V<sub>i</sub>** NYTT VÄGOMRÅDE MED INSRÄNKT VÄGRÄTT FÖR TRYCKBANK

**T1** TILFÄLLE NYTTJÄNDERÄTT FÖR TERRÄNOMODIFIKERING

**T2** TILFÄLLE NYTTJÄNDERÄTT FÖR ÅTGÄRD AV BRÖ

**T3** TILFÄLLE NYTTJÄNDERÄTT FÖR BYGGANION AV GÅNG- OCH CYKELPORT

TILFÄLLE NYTTJÄNDERÄTT GÄLLER FRÅN BYGGSTART TILL 2 MÅNADER EFTER GODKÄND SLUTRESKNING

**SKYDDSÅTGÄRDER OCH FÖRSIKTIGHETSMÅTT**

MÄNDESKEDER ELLER AVGRÄNSNING AV SKYDDSÅTGÄRD/FÖRSIKTIGHETSMÅTT

S01 - VÄGOMRÅDE OCH BALLESPROJEKT VÄGOMRÅDE  
 S02 - FASTE OCH TRÄSKEDER BALLESPROJEKT FASAD  
 S03 - FASTE OCH TRÄSKEDER BALLESPROJEKT SKÄRM

VERKSAMHETER/ÅTGÄRDER SOM UNDTAS FRÅN FÖRBUD ENLIGT MILJÖBALKEN

FÖRBUDEN SOM AVSER VERKSAMHETER ELLER ÅTGÄRDER OCH GEMENSAMT BOTTENOMRÅDE (T.M. 2 ST. HB) GÄLLER INTE FÖRBYGGELSE AV ALLMÄN VÄG/ÅRNVÄG

FÖRBUDEN MOT ÅTGÄRDER OCH STRÄNDSKEDER (T.M. 10 GÄLLER INTE FÖRBYGGELSE AV ALLMÄN VÄG/ÅRNVÄG)

SKEDERET ATT GEM. ANLÄGGNING FÖR SVÄNDE INLÄTT OCH HB GÄLLER INTE FÖR BYGGOMRÅDE OCH ÅTGÄRDER SOM BEHÖVS FÖR ATT BRUGA VÄGEN OCH SOM FASTSTÄLLS OCH BEHÖR VÄGOMRÅDE FÖR ALLMÄN VÄG ELLER ÖVRIGT FÖR TILFÄLLE NYTTJÄNDERÄTT.

**STRÄNDSKEDER**

**ÅTGÄRDER SOM UNDTAS FRÅN KRAV PÅ BYGGLOV**

B1 - BYGGLOV KRÄVS INTE FÖR BALLESPROJEKT

**SÄRSKILDA BESLUT SOM TAS I SAMBAND MED FASTSTÄLLELSE**

BEHÖRNING AV VÄG ELLER ÖVRIGT FÖR ALLMÄN ANLÄGGNING

**ÖVRIGA BETECKNINGAR PÅ PLANKARTAN**

NY VÄG VÄGOMRÅDE MED LÄNGDMÄTNING OCH HÖJDMÄTNING

FASTESTRETSGRÄNS

TRAKTNAMN

FASTESTRETSRETEGNING

1:79

DINGERSJÖ

RÄCKE

TRAKTNAMN

DETAILPLAN

RÄTTERET

KONNEKTIONSLINJE

VÄSTANGSEL

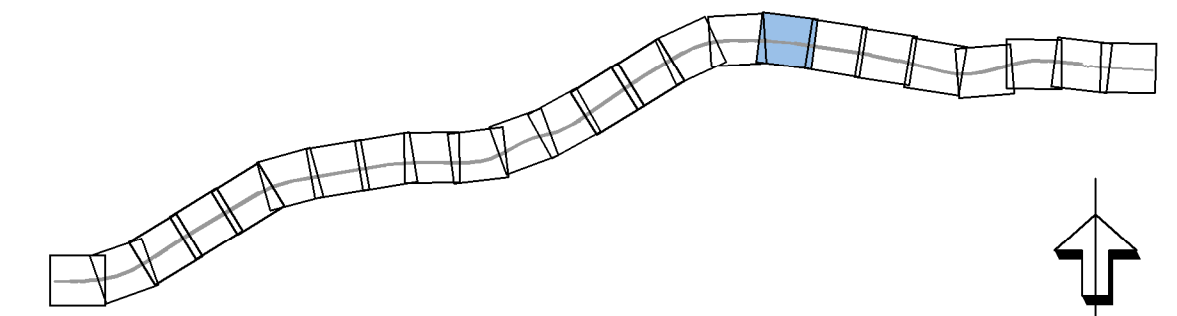
VÄSTANGSEL

GRÄNS TILL VÄSTANGSEL

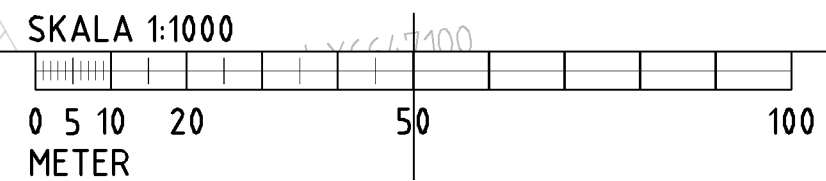
FÄRSTA

VÄSTANGSEL TRIMPA

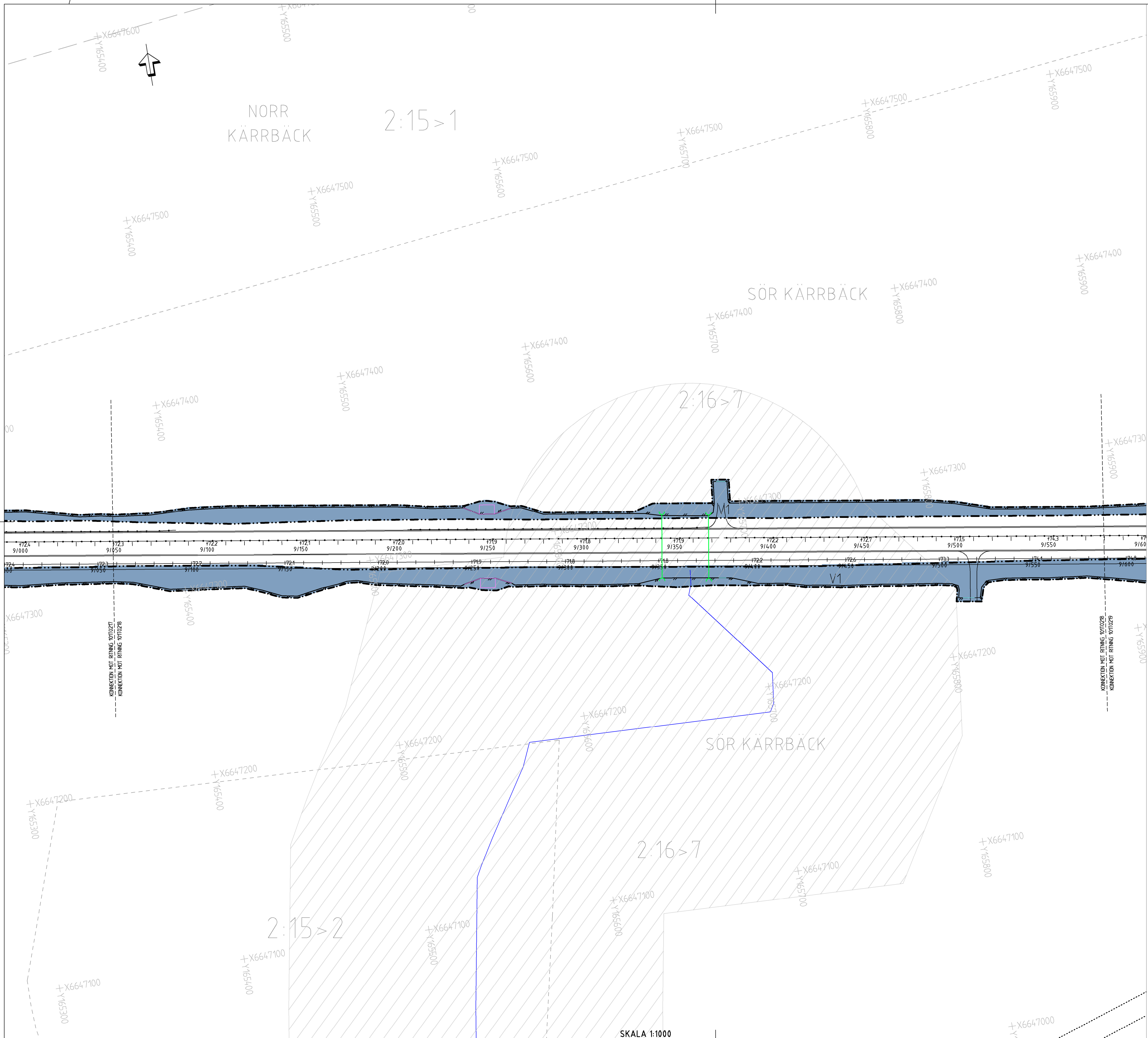
BEHÖRNING PLANERAS I KERORINGAR, VID BUSSTÄLLPLATSER OCH I GÅNG- OCH CYKELPORTEN



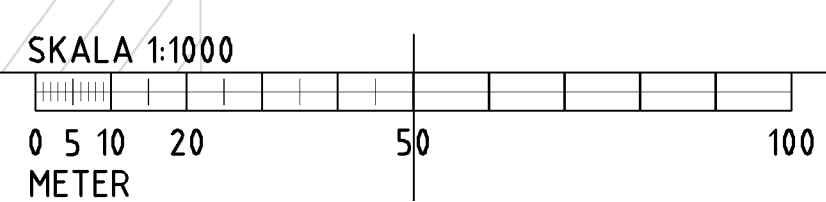
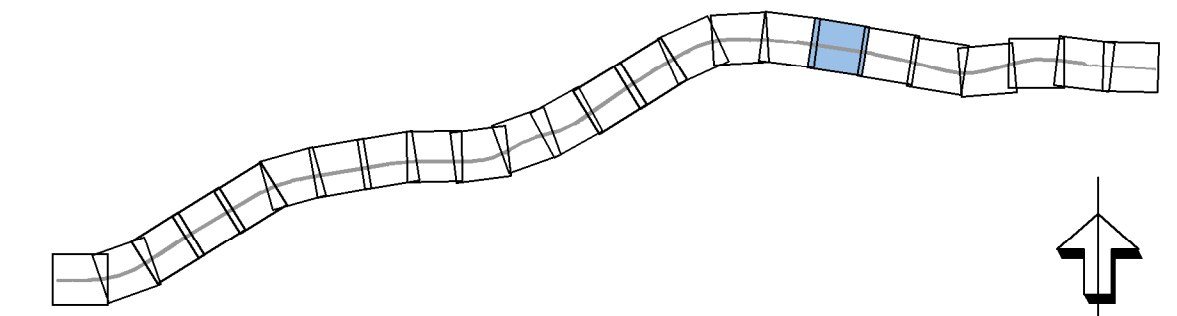
TYP AV PLAN		<b>VÄGPLAN</b>	
GRANSKNINGSSTATUS/SYFTE			
<b>FÖR FASTSTÄLLELSE</b>			
HANDLINGSTYP			
<b>FASTSTÄLLELSEHANDLING</b>			
DATUM		LEVERANS / ÄNDRINGS-PM	
2020-01-10		PM 2 2020-05-27	
OBJEKT			
<b>VÄG 56</b>			
<b>SALA - HEBY</b>			
DELOMRÅDE / BANDEL			
<b>SALA - HEBY</b>			
ANLÄGGNINGSGEDEL			
<b>VÄG 56</b>			
OBJEKTNUMMER / KM		KONSTRUKTIONNUMMER	
161013			
BESTÄLLARE		LEVERANTÖR	
<b>TRAFIKVERKET</b>		<b>TYRÉNS</b>	
SKAPAD AV		UPPRAGSNUMMER	
S. CLASSON		283788	
GODKÄND AV		AVDELNING	
J. NYMAN		VÄG	
RITNINGSTYP			
<b>PLANRITNING</b>			
TEKNIKOMRÅDE / INNEHÅLL			
<b>VÄGUTFORMNING OCH TRAFIK</b>			
BESKRIVNING			
<b>MÖTESFRI 2 + 1 VÄG</b>			
<b>GÅNG- OCH CYKELVÄG</b>			
SKALA		FÖRVALTNINGSNUMMER	
1:1000		A1	
RITNINGNUMMER		BLAD	
1 01 T 02 17		NÄSTA BLAD	
		BITT	





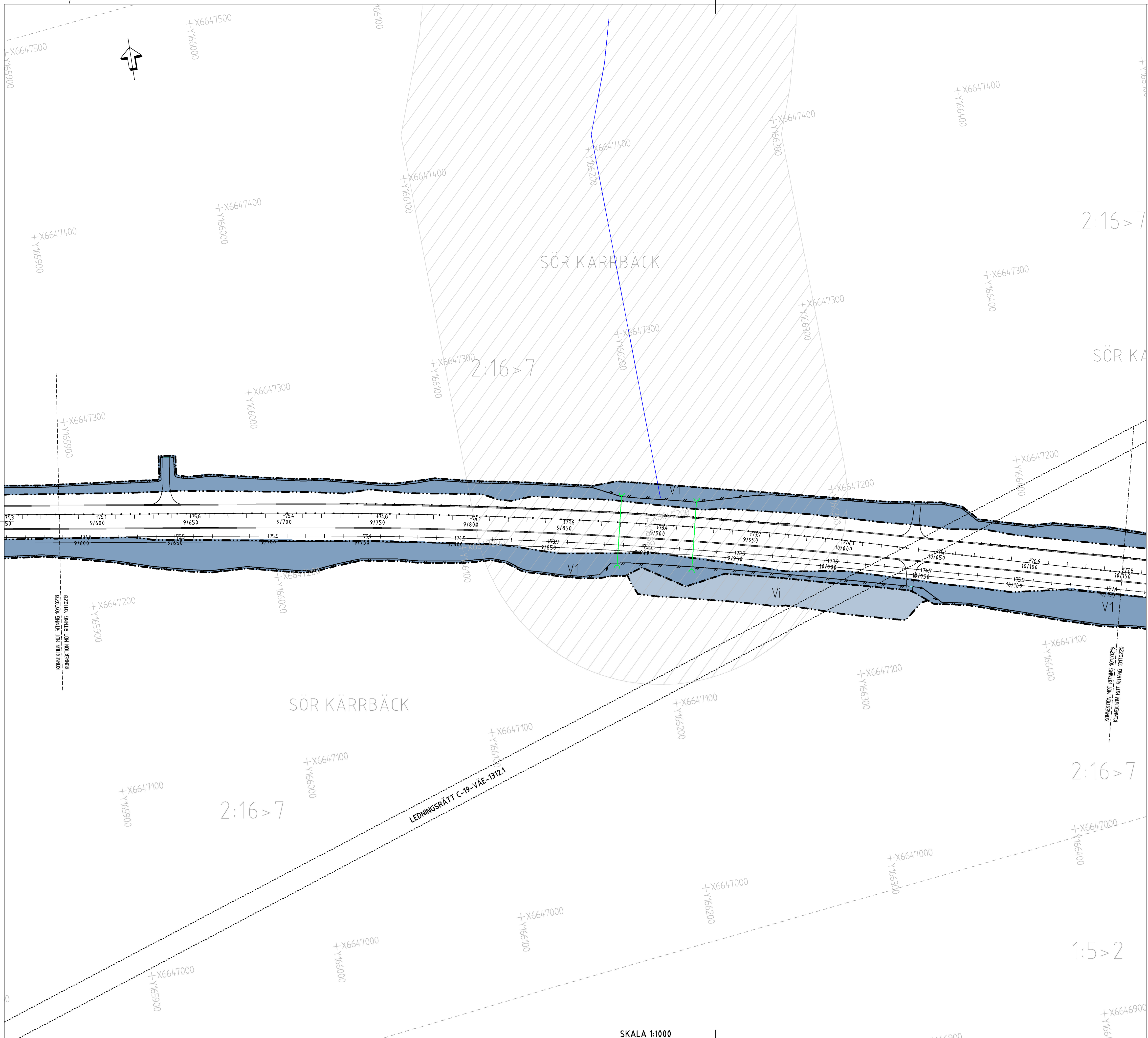


- KOORDINATSYSTEM**  
 SYSTEM I PLAN SÄDET 99 16 30  
 SYSTEM I HEB 8000
- TECKENFÖRKLARING**
- MARKANSPRÅK**
- GRÄNS FÖR VÄGOMRÅDE
  - AVGRÄNSNING MELLAN OLIKA TYPER AV MARKANSPRÅK
- |                |  |
|----------------|--|
| V1             | NYTT VÄGOMRÅDE MED VÄGRÄTT   |
| V2             | NYTT VÄGOMRÅDE OCH DETALPLAN DÄR KOMPENEN ÄR HUVUDMAN FÖR ALLMÄNNA PLATSER |
| V <sub>i</sub> | NYTT VÄGOMRÅDE MED INGRÄNKT VÄGRÄTT FÖR TRYCKBANK                          |
| T1             | TILFÄLLE NYTTJÄNDERÄTT FÖR TERRÄNNEKOLLERING                               |
| T2             | TILFÄLLE NYTTJÄNDERÄTT FÖR ÅTGÄRD AV BRÖ                                   |
| T3             | TILFÄLLE NYTTJÄNDERÄTT FÖR BYGGGATAN AV GÅNG- OCH CYKELPORT                |
- TILFÄLLE NYTTJÄNDERÄTT GÄLLER FRÅN BYGGSTART TILL 2 MÅNADER EFTER GODKÄND SLUTREKNING
- SKYDDSÅTGÄRDER OCH FÖRSIKTIGHETSMÅTT**
- MÄNGD ELLER AVGRÄNSNING AV SKYDDÅTGÄRD/FÖRSIKTIGHETSMÅTT
- S1 - VÄGOMRÅDENS BALLESPÄRRE HÅLÖSNÄR
  - S2 - FASTE OCH TRÄNÄR BALLESPÄRRE FASAD
  - S3 - FASTE OCH TRÄNÄR BALLESPÄRRE SKÄRM
- VERKSAMHETER/ÅTGÄRDER SOM UNDANTAS FRÅN FÖRBUD ENLIGT MLJÖBALKEN**
- FÖRBUD SOM AVSER VERKSAMHETER ELLER ÅTGÄRD SOM GENERellt BEHÖVSOMRÅDE (T.M. 2 ST. HB) GÄLLER INTE BYGGNAD AV ALLMÄN VÄG/ÅTGÄRD
- FÖRBUD MOT ÅTGÄRDER OCH STRÄNDSKISSOR (T.M. 2 ST. HB) GÄLLER INTE BYGGNAD AV ALLMÄN VÄG/ÅTGÄRD
- SKOLETID ELLER ÖVRIGT FÖRBYGGNAD ELLER FÖRBYGGNAD AV ÅTGÄRDER SOM BEHÖVS FÖR ATT BYGGA VÄGEN OCH SOM FASTSTÄLLS OCH HÅLLS VÄGOMRÅDE FÖR ALLMÄN VÄG ELLER ÖVRIGT FÖR TILFÄLLE NYTTJÄNDERÄTT
- STRÄNDSKISS
- ÅTGÄRDER SOM UNDANTAS FRÅN KRAV PÅ BYGGLOV**
- BT - BYGGLOV KRÄVS INTE FÖR BALLESPÄRRE
- SÄRSKILDA BESLUT SOM TAS I SAMBAND MED FASTSTÄLLELSE**
- BEHÖV AV VÄG ELLER ÖVRIGT FÖR ALLMÄN VÄGOMRÅDE
- ÖVRIGA BETECKNINGAR PÅ PLANKARTAN**
- NY VÄG VÄGOMRÅDE MED LÄNDRÄTTNING OCH HÖJDSÄTTNING
- FASTETESGRÄNS
- TRAKTNAMN
- FASTETESBETECKNING
- 1:79
- DINGERS JÖ
- TRAKTNAMN
- RÄCKE
- DETAILPLAN
- RÄTTER
- KONNEKTIONSLINJE
- VÄSTÄNGSEL
- VÄSTÄNGSEL
- GRÄNS TILL VÄSTÄNGSEL
- FÄRSEA
- VÄSTÄNGSEL TRIMPA
- BELYSNING PLANERAS I KERORNGAR, VID BUSSTÄLLPLATSER OCH I GÅNG- OCH CYKELPORTEN

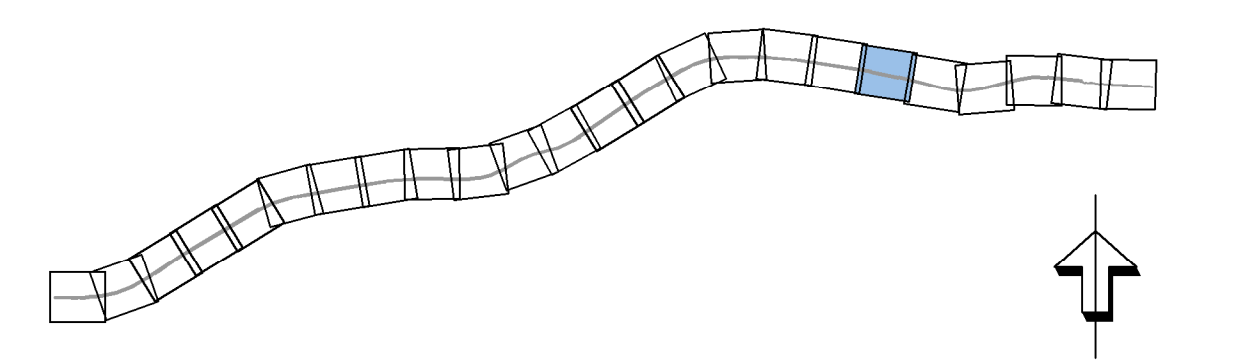


TYP AV PLAN		<b>VÄGPLAN</b>	
GRANSKNINGSSTATUS / SYFTE		FÖR FASTSTÄLLELSE	
HANDLINGSTYP		FASTSTÄLLELSEHANDLING	
DATUM	2020-01-10	LEVERANS / ÄNDRINGS-PM	PM 2 2020-05-27
OBJEKT	VÄG 56		
DELOMRÅDE / BANDEL	SALA - HEBY		
ANLÄGGNINGSDEL	SALA - HEBY		
OBJEKTNUMMER / KM	161013	KONSTRUKTIONNUMMER	
BESTÄLLARE	TRAFIKVERKET	LEVERANTÖR	<b>TYRÉNS</b>
SKAPAD AV	S. CLASSON	UPPRAGSNUMMER	283788
GODKÄND AV	J. NYMAN	AVDELNING	VÄG
RITNINGSTYP	PLANRITNING		
TEKNIKOMRÅDE / INNEHÅLL	VÄGUTFORMNING OCH TRAFIK		
BESKRIVNING	MÖTESFRI 2 + 1 VÄG GÅNG- OCH CYKELVÄG		
SKALA	1:1000	FORMAT	A1
RITNINGSNUMMER	1 01 T 02 18	FÖRVALTNINGSNUMMER	
		BLAD	NÄSTA BLAD
			BETT



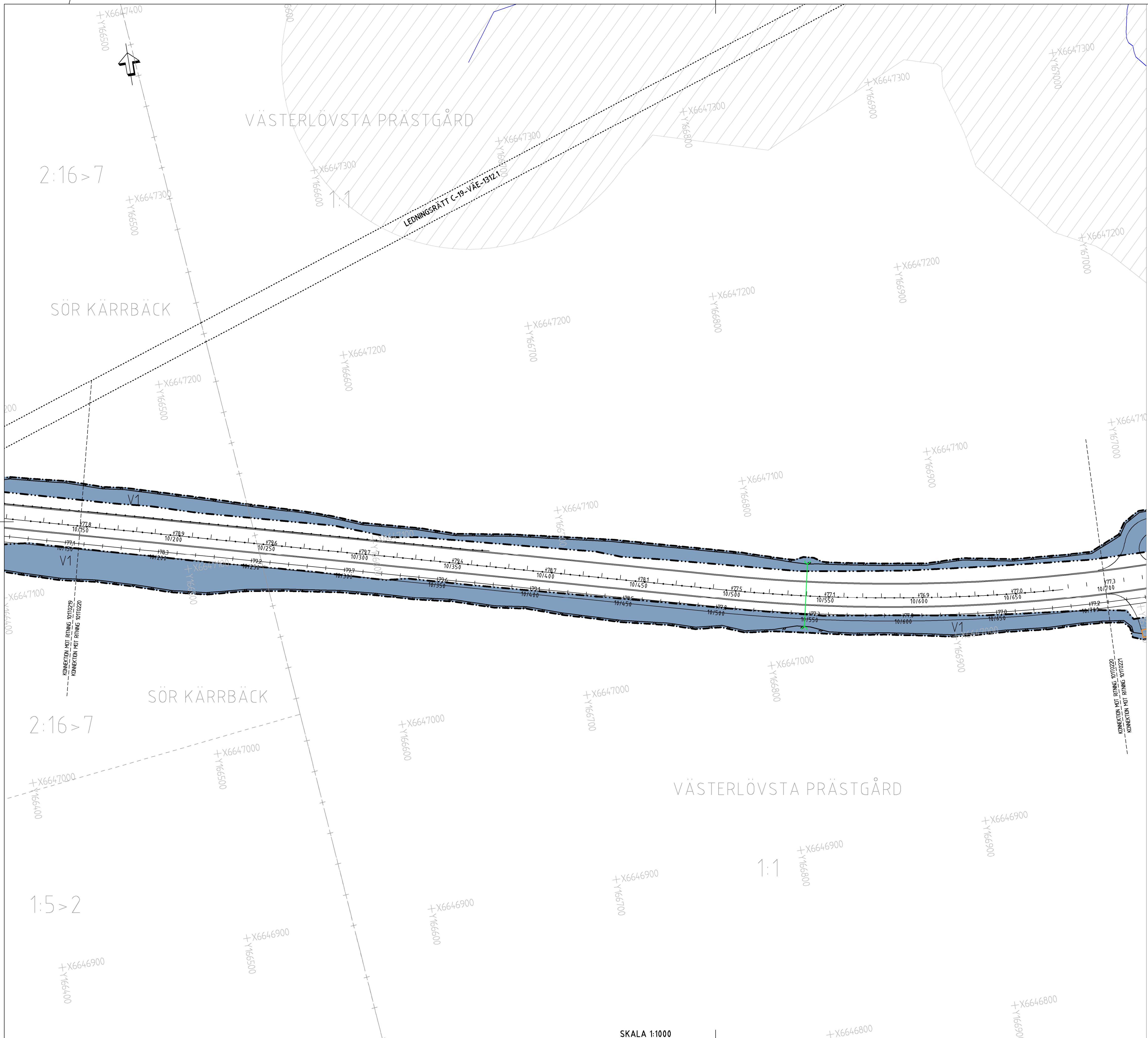


- KOORDINATSYSTEM**  
 SYSTEM I PLAN: SÄDERT 99 16 30  
 SYSTEM I HEBY: 80200
- TECKENFÖRKLARING**
- MARKANSPRÅK**
- GRÄNS FÖR VÄGOMRÅDE
  - AVGRÄNSNING MELLAN OLIKA TYPER AV MARKANSPRÅK
- V1** NYTT VÄGOMRÅDE MED VÄGRÄTT
- V2** NYTT VÄGOMRÅDE OCH DETALPLAN DÄR KOMPENEN ÄR HUVUDPLAN FÖR ALLMÄNNA PLATSER
- Vi** NYTT VÄGOMRÅDE MED INGRÄNKT VÄGRÄTT FÖR TRYCKBANK
- T1** TILFÄLLE NYTTJÄNDERÄTT FÖR TERRÄNNEFÖLJNING
- T2** TILFÄLLE NYTTJÄNDERÄTT FÖR ÅTGÄRD AV BRÖ
- T3** TILFÄLLE NYTTJÄNDERÄTT FÖR BYGGNATION AV GÅNG- OCH CYKELPORT
- TILFÄLLE NYTTJÄNDERÄTT GÄLLER FRÅN BYGGSTART TILL 2 MÅNADER EFTER GODKÄND SLUTRESKNING
- SKYDDSÅTGÄRDER OCH FÖRSIKTIGHETSMÅTT**
- MÄNGD ELLER AVGRÄNSNING AV SKYDDSÅTGÄRD/FÖRSIKTIGHETSMÅTT
- S1 - VÄGOMRÅDE OCH BALLESGROSSKÄRN  
 S2 - FASTESTRÄKA BALLESGROSSKÄRN  
 S3 - FASTESTRÄKA BALLESGROSSKÄRN  
 S4 - FASTESTRÄKA BALLESGROSSKÄRN
- VERKSAMHETER/ÅTGÄRDER SOM UNDANTAS FRÅN FÖRBUD ENLIGT MLJÖBALKEN
- FÖRBUD SOM AVSER VERKSAMHETER ELLER ÅTGÄRD OCH GEMENSAMT BOTTENOMRÅDE (11:4 2 ST. HB) GÄLLER INTE BYGGNAD AV ALLMÄN VÄG/ÄRNVÄG
- FÖRBUD MOT ÅTGÄRD OCH STRÄNDSKÖSSOMRÅDE (11:5) HB GÄLLER INTE BYGGNAD AV ALLMÄN VÄG/ÄRNVÄG
- SKOLETID ELLER ÖVRIG ANMÄLN BAROMRÅDE OCH HB GÄLLER INTE FÖR ÖVRIG VERKSAMHETER OCH ÅTGÄRD SOM BEHÖVS FÖR ATT BEHÅLLA VÄGEN OCH SOM FASTSTÄLLS OCH BEHÅLLS VÄGOMRÅDE FÖR ALLMÄN VÄG ELLER ÖVRIG FÖR TILFÄLLE NYTTJÄNDERÄTT
- STRÄNDSKÖSS**
- ÅTGÄRDER SOM UNDANTAS FRÅN KRAV PÅ BYGGLOV**
- BT - BYGGLOV KRÄVS INTE FÖR BALLESGROSSKÄRN
- SÄRSKILDA BESLUT SOM TAS I SAMBAND MED FASTSTÄLLELSE**
- BEHÖRIG AV VÄG ELLER ÖVRIG FÖR ALLMÄN LÄMNBÄLL
- ÖVRIGA BETECKNINGAR PÅ PLANKARTAN**
- NY VÄG VÄGOMRÅDE MED LÄNDRÄTTNING OCH HÖJDSÄTTNING
- FASTESTRÄKA
- TRAKTNAMN
- 1:79
- DINGERS JÖ
- TRAKTNAMN
- RÄCKE
- DETAILPLAN
- RÄTTET
- KONNEKTIONSLINJE
- VÄSTÄNGSEL
- VÄSTÄNGSEL
- GRÄNS TILL VÄSTÄNGSEL
- FÄRSEA
- VÄSTÄNGSEL TRÄPPA
- BELYSNING PLANERAS I KERORINGAR VID BUSSTÄLLPLATSER OCH I GÅNG- OCH CYKELPORTEN

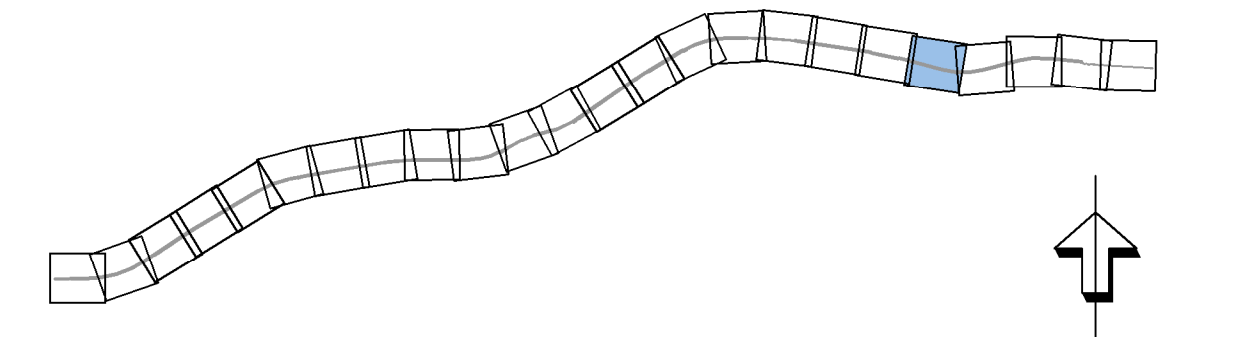


TYP AV PLAN		<b>VÄGPLAN</b>	
GRANSKNINGSSTATUS / SYFTE			
FÖR FASTSTÄLLELSE			
HANDLINGSTYP			
FASTSTÄLLELSEHANDLING			
DATUM		LEVERANS / ÄNDRINGS-PM	
2020-01-10		PM 2 2020-05-27	
OBJEKT			
VÄG 56			
SALA - HEBY			
DELOMRÅDE / BANDEL			
SALA - HEBY			
ANLÄGGNINGSGEDEL			
VÄG 56			
OBJEKTNUMMER / KM		KONSTRUKTIONNUMMER	
161013			
BESTÄLLARE		LEVERANTÖR	
TRAFIKVERKET		TYRÉNS	
SKAPAD AV		UPPRÄGGSNUMMER	
S. CLASSON		283788	
GODKÄND AV		AVDELNING	
J. NYMAN		VÄG	
RITNINGSTYP			
PLANRITNING			
TEKNIKOMRÅDE / INNEHÅLL			
VÄGUTFORMNING OCH TRAFIK			
BESKRIVNING			
MÖTESFRI 2 + 1 VÄG			
GÅNG- OCH CYKELVÄG			
SKALA		FÖRVALTNINGSNUMMER	
1:1000		A1	
RITNINGSNUMMER		BLAD	
1 01 T 02 19		NÄSTA BLAD	
		BITT	

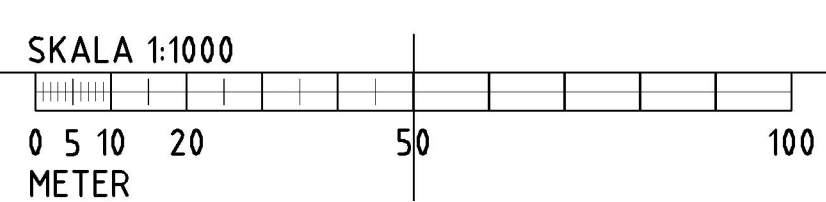




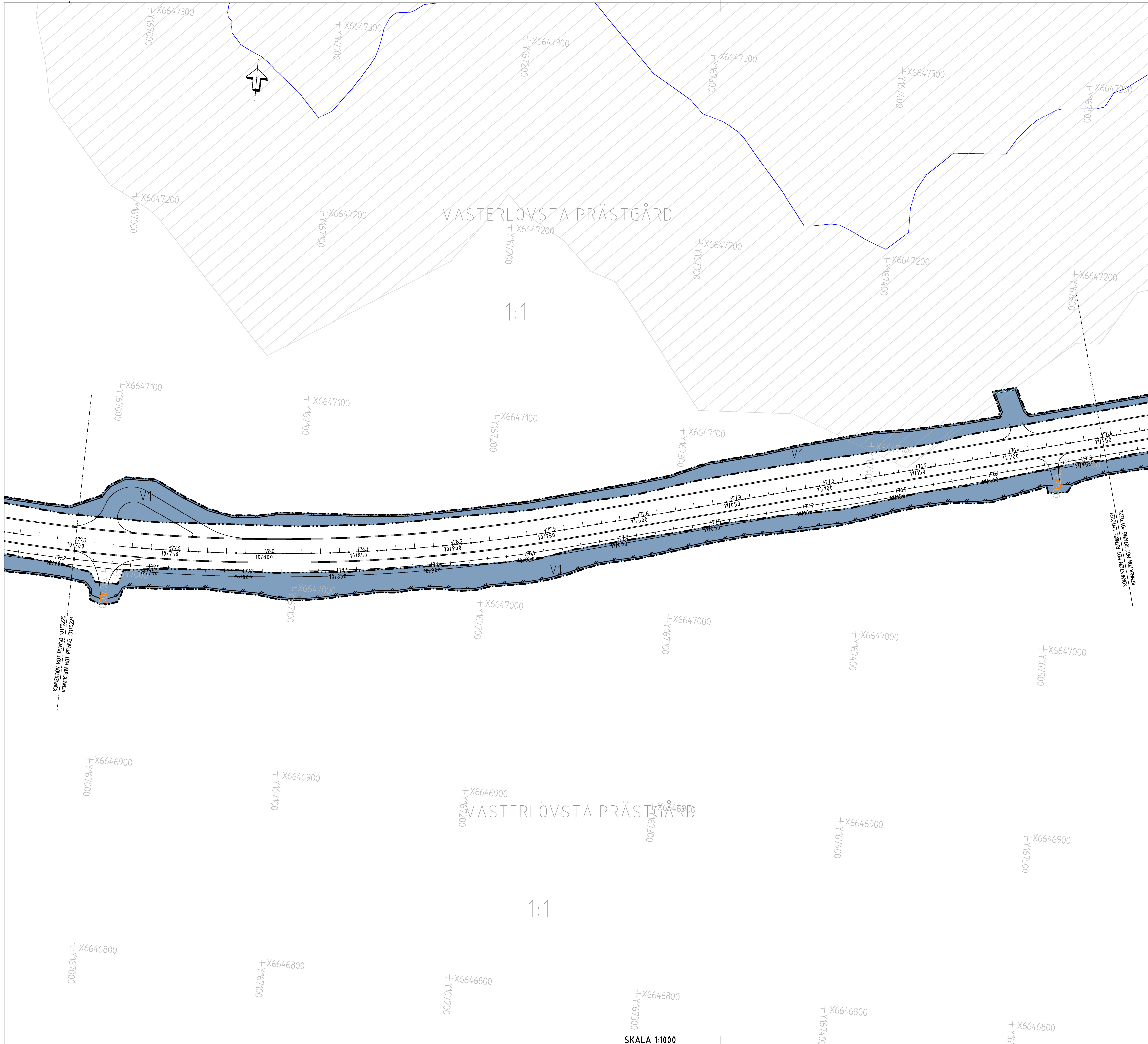
- KOORDINATSYSTEM**  
 SYSTEM I PLAN SÄKERT 99 16 30  
 SYSTEM I HÖJD 160200
- TECKENFÖRKLARING**
- MÄRKNINGSPRÄK**
- GRÄNS FÖR VÄGOMRÅDE
  - AVGRÄNSNING MELLAN OLIKA TYPER AV MÄRKNINGSPRÄK
- |                |  |
|----------------|--|
| V1             | NYTT VÄGOMRÅDE MED VÄGRÄTT   |
| V2             | NYTT VÄGOMRÅDE OCH DETALPLAN DÄR KOMPANEN ÄR HUVUDMAN FÖR ALLMÄNNA PLATSER |
| V <sub>i</sub> | NYTT VÄGOMRÅDE MED INSRÄNKT VÄGRÄTT FÖR TRYDBANK                           |
| T1             | TILLFÄLLE NYTTJÄNDETT FÖR TERRÄNNEKORREKTION                               |
| T2             | TILLFÄLLE NYTTJÄNDETT FÖR ÅTGÅRD AV BRG                                    |
| T3             | TILLFÄLLE NYTTJÄNDETT FÖR BYGGGÅTAN AV GÅNG- OCH CYKELPORT                 |
- TILLFÄLLE NYTTJÄNDETT GÄLLER FRÅN BYGGSTART TILL 2 MÅNADER EFTER GODKÄND SLUTREKNING
- SKYDDÅTGÅRDER OCH FÖRSIKTIGHETSOMRÅDEN**
- MÄRKNING ELLER AVGRÄNSNING AV SKYDDÅTGÅRD/FÖRSIKTIGHETSOMRÅDE
- S1 - VÄGOMRÅDENS BALLESGRÄNS VÄGOMRÅDE  
 S2 - FASTEETSRETTIGA BALLESGRÄNS FASAD  
 S3 - FASTEETSRETTIGA BALLESGRÄNS SKÄRM
- VERKSAMHETER/ÅTGÅRDER SOM UNDANTAS FRÅN FÖRBUD ENLIGT MLJÖBALKEN
- FÖRBUD SOM AVSER VERKSAMHETER ELLER ÅTGÅRDER OCH GEMENSAMT BOTTENOMRÅDE (T.M. 2 ST. HÖJ GÄLLER INTE BYGGNAD AV ALLMÄN VÄG/JÄRNVÄG)
- FÖRBUDEN MOT ÅTGÅRDER OCH STRÄNDSKÖSSORRETT E.T.S. HÖJ GÄLLER INTE BYGGNAD AV ALLMÄN VÄG/JÄRNVÄG
- SKOLET ETT ÖRN HÄNBLIV FÖR SÄMRE FÖLJED OCH HÖJ GÄLLER INTE FÖR DE VERKSAMHETER OCH ÅTGÅRDER SOM BEHÖVS FÖR ATT BRIGA VÄGEN OCH SOM FASTSTÄLLS OCH HÖJ VÄGOMRÅDE FÖR ALLMÄN VÄG ELLER ÖMRÅDE FÖR TILLFÄLLE NYTTJÄNDETT.
- STRÄNDSKÖSSORRETT
- ÅTGÅRDER SOM UNDANTAS FRÅN KRAV PÅ BYGGLOV
- B1 - BYGGLOV KRÄVS INTE FÖR BALLESGRÄNSKÄRN
- SÄRSKILDA BESLUT SOM TAS I SAMBAND MED FASTSTÄLLELSE
- MÄRKNING AV VÄG ELLER ÖMRÅDE FRÅN ALLMÄN UNDERHÅLL
- ÖVRIGA BETECKNINGAR PÅ PLANKARTAN**
- NY VÄG VÄGOMRÅDE MED LÄNDRÄTTNING OCH HÖJDSÄTTNING
  - FASTETSRETTIGA
  - TRAKTNAMN
  - FASTETSRETTIGHET
  - 1:79
  - DINGERS JÖ
  - TRAKTNAMN
  - RÄCKE
  - DETALPLAN
  - RÄTTET
  - KONNEKTIONSLINJE
  - VÄSTANGSEL
  - VÄSTANGSEL
  - GRÄNS TILL VÄSTANGSEL
  - FÄRSEA
  - VÄSTANGSEL TRIMPA
- BELYSNING PLANERAS I KORTBÄNOR, VID BUSSTÄLLPLATSER OCH I GÅNG- OCH CYKELPORTER



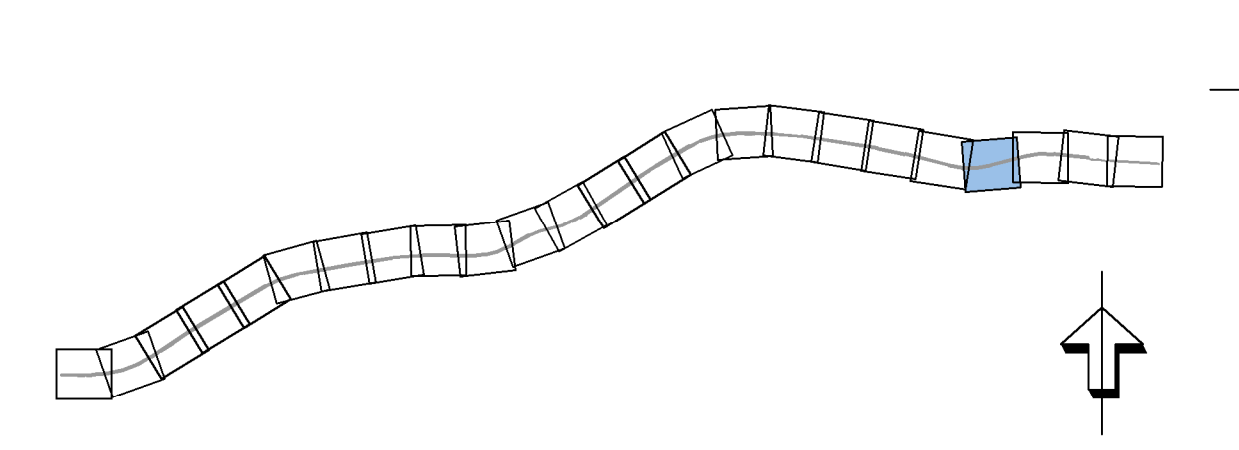
TYP AV PLAN		<b>VÄGPLAN</b>	
GRANSKNINGSSTATUS / SYFTE		FÖR FASTSTÄLLELSE	
HANDLINGSTYP		FASTSTÄLLELSEHANDLING	
DATUM	2020-01-10	LEVERANS / ÄNDRINGS-PM	PM 2 2020-05-27
OBJEKT		VÄG 56	
DELOMRÅDE / BANDEL		SALA - HEBY	
ANLÄGGENHET		SALA - HEBY	
OBJEKTNUMMER / KM	161013	KONSTRUKTIONNUMMER	
BESTÄLLARE	S. CLASSON	LEVERANTÖR	<b>TYRÉNS</b>
SKAPAD AV	J. NYMAN	UPPRÄGGSNUMMER	283788
GODKÄND AV	J. NYMAN	AVDELNING	VÄG
RITNINGSTYP		PLANRITNING	
TEKNIKOMRÅDE / INNEHÅLL		VÄGUTFORMNING OCH TRAFIK	
BESKRIVNING		MÖTESFRI 2 + 1 VÄG GÅNG- OCH CYKELVÄG	
SKALA	1:1000	FORMAT	A1
RITNINGNUMMER	1 01 T 02 20	FÖRVALTNINGSNUMMER	
BLAD		NÄSTA BLAD	
BETT			





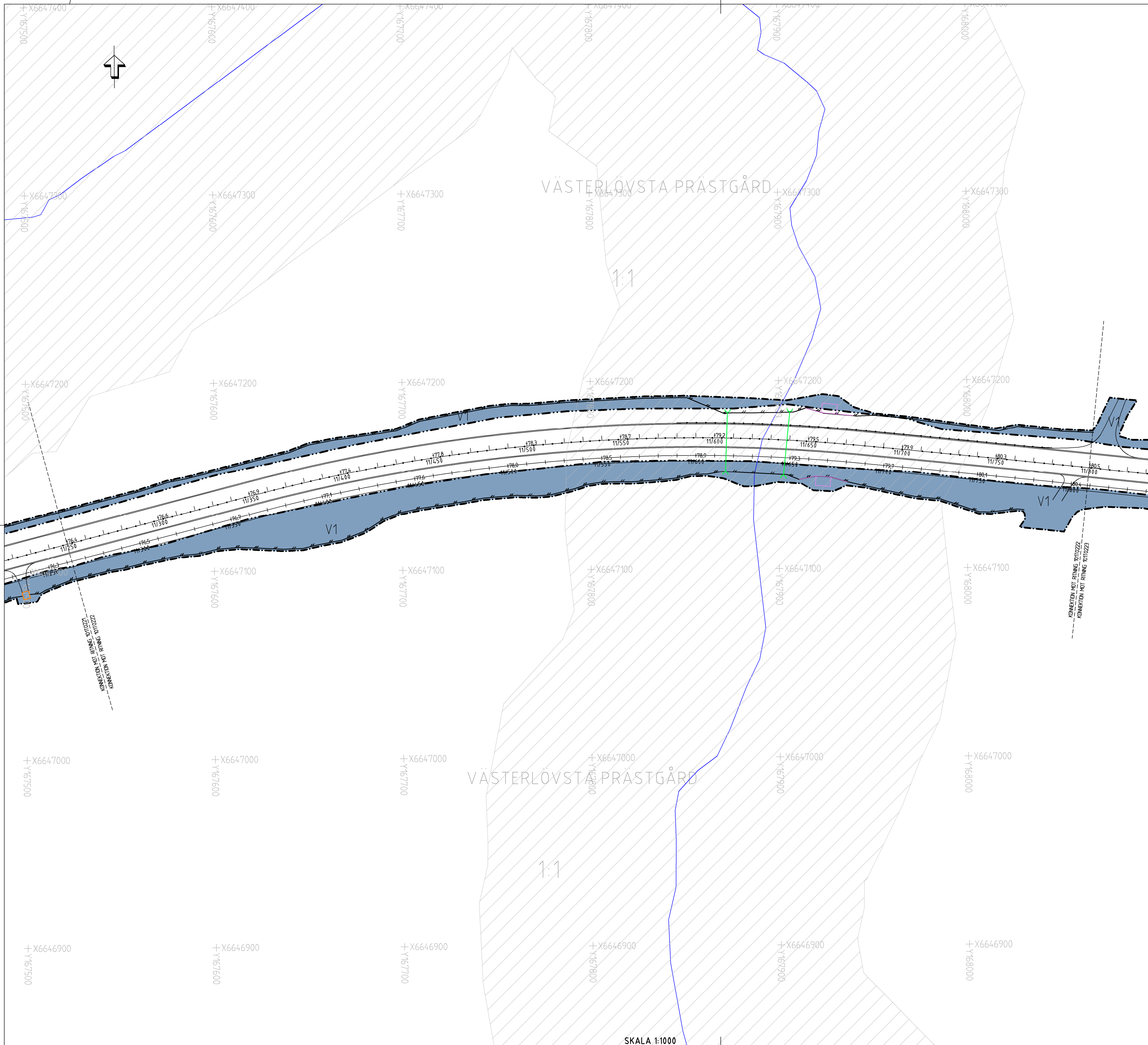


- KOORDINATSYSTEM**  
 SYSTEM I PLAN: SÄDER 99 16 30  
 SYSTEM I HÖJD: 80000
- TECKENFÖRKLARING**
- MARKANSPRÅK**
- GRÄNS FÖR VÄGOMRÅDE
  - AVGRÄNSNING MELLAN OLKA TYPER AV MARKANSPRÅK
- V1** NYTT VÄGOMRÅDE MED VÄGRÄTT
- V2** NYTT VÄGOMRÅDE OCH DETALPLAN DÄR KOMPMEN ÄR HUVUDMAN FÖR ALLMÄNNA PLATSER
- V6** NYTT VÄGOMRÅDE MED INSKRÄNKT VÄGRÄTT FÖR TRYCKBANK
- T1** TILFÄLLE NYTTJÄNKEÄRÄTT FÖR TERRÄNNEKOLLERING
- T2** TILFÄLLE NYTTJÄNKEÄRÄTT FÖR ÅTGÄRD AV BRÖ
- T3** TILFÄLLE NYTTJÄNKEÄRÄTT FÖR BYGGNATION AV GÅNG- OCH CYKELPORT
- TILFÄLLE NYTTJÄNKEÄRÄTT GÄLLER FRÅN BYGGSTART TILL 2 MÅNADER EFTER GODKÄND SLUTREKTNING
- SKYDDSÅTGÄRDER OCH FÖRSIKTIGHETSÅTGÄRDER**  
 HÄNSYTTNING ELLER AVGRÄNSNING AV SKYDDSÅTGÄRD/FÖRSIKTIGHETSÅTGÄRDER  
 S1 - VÄGOMRÅDETS BALLESPÄDD VÄGOMRÅDE  
 S2 - FASTEETSFRÄMMA BALLESPÄDD FASAD  
 S3 - FASTEETSFRÄMMA BALLESPÄDD SVÄM
- VERKSAMHETER/ÅTGÄRDER SOM UNDANTAS FRÅN FÖRBUD ENLIGT MILJÖBALKEN**  
 FÖRBUDEN SOM AVSER VERKSAMHETER ELLER ÅTGÄRDER OCH GEMENSAMT BOTTENOMRÅDE (T.M. 2 ST. HB) GÄLLER INTE BYGGNAD AV ALLMÄN VÄG/ÄRNVÄG
- FÖRBUDEN MOT ÅTGÄRDER OCH STRÄNDSKÖSSKAP: T.M. 1 HB GÄLLER INTE BYGGNAD AV ALLMÄN VÄG/ÄRNVÄG
- SKOLETET ATT ÖPPNA HÄRLETT FÖR ÖPPNINGS TIDEN OCH HB GÄLLER INTE FÖR ÖPPNINGS TIDEN OCH ÅTGÄRDER SOM BEHÖVS FÖR ATT BEHÅLLA VÄGEN OCH SOM FASTSTÄLLS OCH BEHÅLLS I VÄGOMRÅDE FÖR ALLMÄN VÄG ELLER ÖPPNINGS FÖR TILFÄLLE NYTTJÄNKEÄRÄTT.
- STRÄNDSKÖSS**
- ÅTGÄRDER SOM UNDANTAS FRÅN KRAV PÅ BYGGLOV**  
 B1 - BYGGLOV KRÄVS INTE FÖR BALLESPÄDDSKAP
- SÄRSKILDA BESLUT SOM TAS I SAMBAND MED FASTSTÄLLELSE**  
 BEHÅLLNING AV VÄG ELLER ÖPPNINGS FÖR ALLMÄN VÄGOMRÅDE
- ÖVRIGA BETECKNINGAR PÅ PLANKARTEN**
- NY VÄG VÄGOMRÅDE MED LÄNDRÄTTNING OCH HÖJDSÄTTNING
  - FASTETSGRÄNS
  - TRAKTNAMN
  - FASTETSRETECKNING
  - 1:79
  - DINGERS JÖ
  - TRAKTNAMN
  - RÄCKE
  - DETALPLAN
  - RÄTTERET
  - KONNEKTIONSLINJE
  - VÄSTANGSEL
  - VÄSTANGSEL
  - GRÄNS TILL VÄSTANGSEL
  - FÄRSTA
  - VÄSTANGSEL TRÄPPIA
- BELYSNING PLANERAS I KÖRSTRÄKAN, VID BUSSTOPPLATSER OCH I GÅNG- OCH CYKELPORTEN



TYP AV PLAN		<b>VÄGPLAN</b>	
GRANSKNINGSSTATUS / SYFTE		FÖR FASTSTÄLLELSE	
HANDLINGSTYP		<b>FASTSTÄLLELSEHANDLING</b>	
DATUM	2020-01-10	LEVERANS / ÄNDRINGS-PM	PM 2 2020-05-27
OBJEKT	<b>VÄG 56</b>		
DELOMRÅDE / BANDEL	<b>SALA - HEBY</b>		
ANLÄGGNINGSGDEL	<b>VÄG 56</b>		
OBJEKTNUMMER / KM	161013	KONSTRUKTIONNUMMER	
BESTÄLLARE	S. CLASSON	LEVERANTÖR	<b>TYRÉNS</b>
SKAPAD AV	J. NYMAN	UPPRAGSNUMMER	283788
GODKÄND AV	J. NYMAN	AVDELNING	VÄG
RITNINGSTYP	<b>PLANRITNING</b>		
TEKNIKOMRÅDE / INNEHÅLL	<b>VÄGUTFORMNING OCH TRAFIK</b>		
BESKRIVNING	<b>MÖTESFRI 2 + 1 VÄG GÅNG- OCH CYKELVÄG</b>		
SKALA	1:1000	FORMAT	A1
RITNINGSNUMMER	1 01 T 02 21	FÖRVALTNINGSNUMMER	
BLAD	NÄSTA BLAD	BETT	





**KOORDINATSYSTEM**  
 SYSTEM I PLAN SÄDERT 99 16 30  
 SYSTEM I HEBY 80200

**TECKENFÖRKLARING**

**MARKANSPRÅK**

- GRÄNS FÖR VÄGOMRÅDE
- AVGRÄNSNING MELLAN OLKA TYPER AV MARKANSPRÅK

**V1** NYTT VÄGOMRÅDE MED VÄGRÄTT  
**V2** NYTT VÄGOMRÅDE OCH DETALPLAN DÄR KOMPANER ÄR HUVUDMAN FÖR ALLMÄNNA PLATSER  
**V6** NYTT VÄGOMRÅDE MED INSKRÄNKT VÄGRÄTT FÖR TRYCKBANK  
**T1** TILFÄLLE NYTTJÄNDERÄTT FÖR TERRÄNKORREKTION  
**T2** TILFÄLLE NYTTJÄNDERÄTT FÖR ÅTGÄRD AV BRÖ  
**T3** TILFÄLLE NYTTJÄNDERÄTT FÖR BYGGNATION AV GÅNG- OCH CYKELPORT

TILFÄLLE NYTTJÄNDERÄTT GÄLLER FRÅN BYGGSTART TILL 2 MÅNADER EFTER GODKÄND SLUTRESKNING

**SKYDDSÅTGÄRDER OCH FÖRSIKTIGHETSMÅTT**  
 HÄNSYTTNING ELLER AVGRÄNSNING AV SKYDDÅTGÄRD/FÖRSIKTIGHETSMÅTT  
 S01 - VÄGOMRÅDE OCH HÄNSYTTNING AV ALLMÄN VÄG/JÄRNVÄG  
 S02 - FASTEETSFRÄMMA BALLESPÄDDA FASAD  
 S03 - FASTEETSFRÄMMA BALLESPÄDDA SKÄRM

**VERKSAMHETER/ÅTGÄRDER SOM UNDTANTAS FRÅN FÖRBUD ENLIGT MILJÖBALKEN**  
 FÖRBUDEN SOM AVSER VERKSAMHETER ELLER ÅTGÄRDER OCH GENERellt BOTTENSKYDDSRÅDE (11% 2 ST. HB) GÄLLER INTE FÖREBYGGNA AV ALLMÄN VÄG/JÄRNVÄG

FÖRBUDEN MOT ÅTGÄRDER OCH STRÄNKSKYDDSRÅDE (11% 10 GÄLLER INTE FÖREBYGGNA AV ALLMÄN VÄG/JÄRNVÄG

SKOLETIDET ATT GÅRA HÄNSYTTNING FÖR SAMRÅD ELLER FÖR HÖR GÄLLER INTE FÖR DE VERKSAMHETER OCH ÅTGÄRDER SOM BEHÖVS FÖR ATT BEVÄRA VÄGEN OCH SOM FASTSTÄLLS OCH HÖR I VÄGOMRÅDE FÖR ALLMÄN VÄG ELLER ÖMRÅDE FÖR TILFÄLLE NYTTJÄNDERÄTT.

**STRÄNKBYGG**

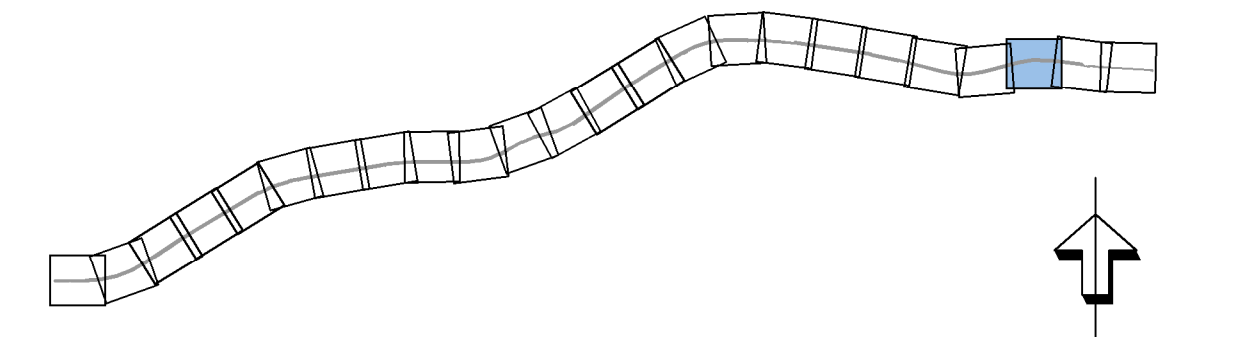
**ÅTGÄRDER SOM UNDTANTAS FRÅN KRAV PÅ BYGGLOV**  
 B1 - BYGGLOV KRÄVS INTE FÖR BALLESPÄDDA SKÄRM

**SÄRSKILDA BESLUT SOM TAS I SAMBAND MED FASTSTÄLLELSE**  
 BEHÖVNING AV VÄG ELLER ÖMRÅDE FRÅN ALLMÄN UNDERHÅLL

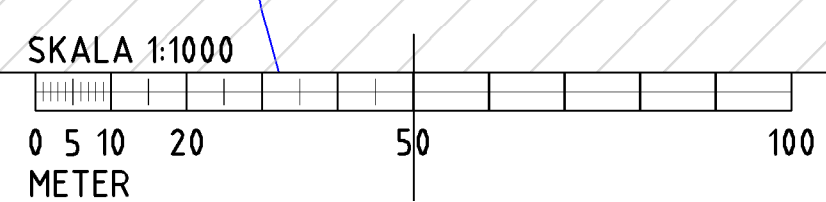
**ÖVRIGA BETECKNINGAR PÅ PLANKARTAN**

- NY VÄG VÄGOMRÅDE MED LÄNGDRIKTNING OCH HÖJDSÄTTNING
- FASTETSGRÄNS
- TRAKTNAMN
- TRAKTNAMN
- RÄCKE
- DETALPLAN
- RÄTTERSET
- KONNEKTIONSLINJE
- VÄSTÄNDEL
- VÄSTÄNDEL
- GRÄNS TILL VÄSTÄNDEL
- FÄRSTÄ
- VÄSTÄNDEL TRIMPA

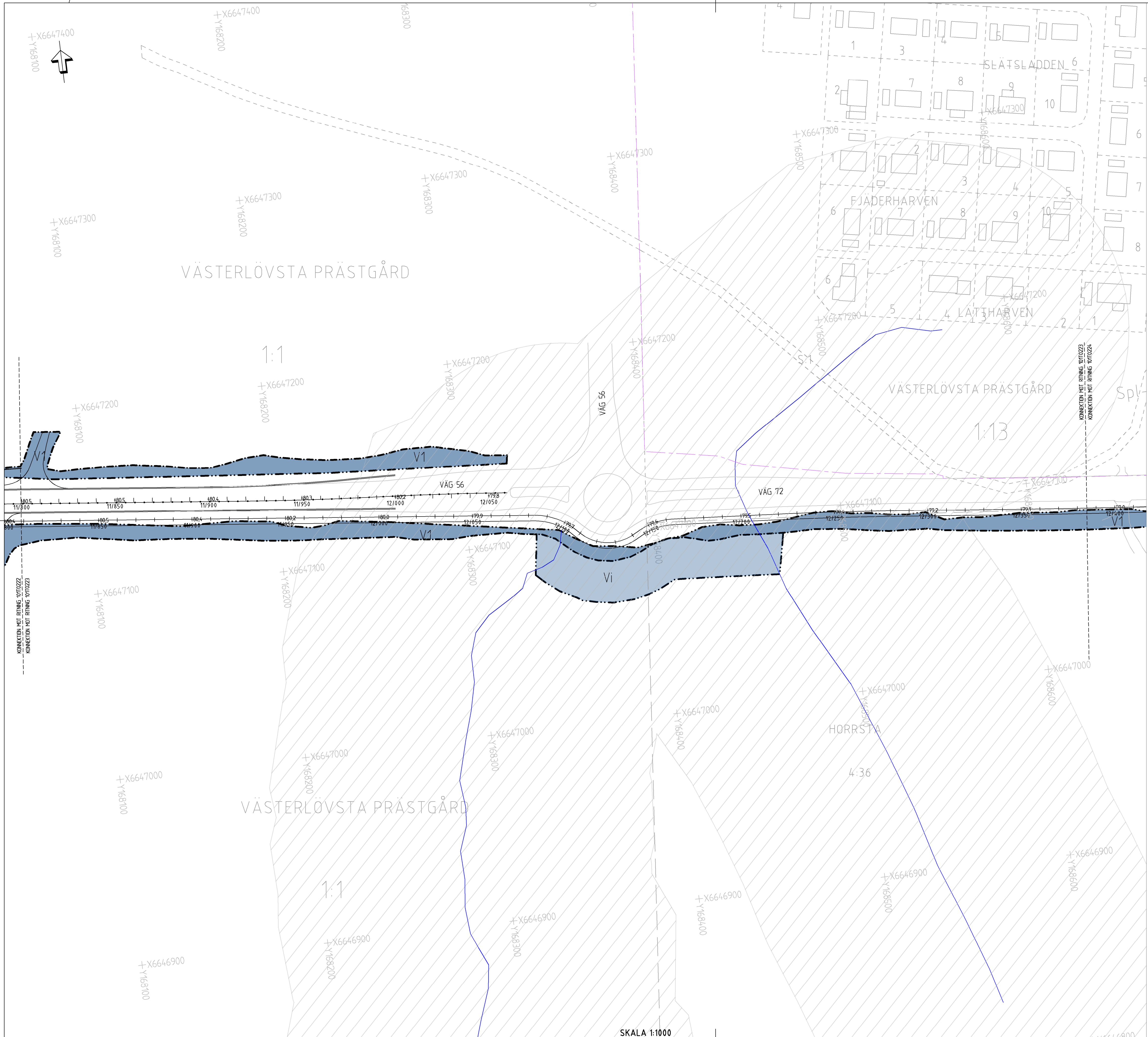
BEYGGNING PLANERAS I KORTAVSNITT VID BALLESPÄDDA PLATSER OCH I GÅNG- OCH CYKELPORTEN



TYP AV PLAN		<b>VÄGPLAN</b>	
GRANSKNINGSSTATUS / SYFTE		FÖR FASTSTÄLLELSE	
HANDLINGSTYP		FASTSTÄLLELSEHANDLING	
DATUM	2020-01-10	LEVERANS / ÄNDRINGS-PM	PM 2 2020-05-27
OBJEKT		VÄG 56	
DELOMRÅDE / BANDEL		SALA - HEBY	
ANLÄGGENHET		VÄG 56	
OBJEKTNUMMER / KM	161013	KONSTRUKTIONNUMMER	
BESTÄLLARE	TRAFIKVERKET	LEVERANTÖR	<b>TYRÉNS</b>
SKAPAD AV	S. CLASSON	UPPRAGSNUMMER	283788
GODKÄND AV	J. NYMAN	AVDELNING	VÄG
RITNINGSTYP		PLANRITNING	
TEKNIKOMRÅDE / INNEHÅLL		VÄGUTFORMNING OCH TRAFIK	
BESKRIVNING		MÖTESFRI 2 + 1 VÄG GÅNG- OCH CYKELVÄG	
SKALA	1:1000	FORMAT	A1
RITNINGSNUMMER	1 01 T 02 22	FÖRVALTNINGSNUMMER	
BLAD		NÄSTA BLAD	
BETT			







- KOORDINATSYSTEM**  
 SYSTEM I PLAN SÄTTET 99 16 30  
 SYSTEM I HÖJD 80000
- TECKENFÖRKLARING**
- MARKANSPRÅK**
- GRÄNS FÖR VÄGOMRÅDE
  - AVGRÄNSNING MELLAN OLIKA TYPER AV MARKANSPRÅK
  - V1** NYTT VÄGOMRÅDE MED VÄGRÄTT
  - V2** NYTT VÄGOMRÅDE OCH DETALJPLAN DÄR KOMPENEN ÄR KÄNDA FÖR ALLMÄNA PLATSER
  - Vi** NYTT VÄGOMRÅDE MED INSKRÄNKT VÄGRÄTT FÖR TRYCKBANK
  - T1** TILFÄLLE NYTTJÄNDETT FÖR TERRÄNKORREKTION
  - T2** TILFÄLLE NYTTJÄNDETT FÖR ÅTGÄRD AV BRG
  - T3** TILFÄLLE NYTTJÄNDETT FÖR BYGGANION AV GÅNG- OCH CYKELPORT
- TILFÄLLE NYTTJÄNDETT GÄLLER FRÅN BYGGSTART TILL 2 MÅNADER EFTER GODKÄND SLUTRESKNING

**SKYDDÅTGÄRDER OCH FÖRSIKTIGHETSMÅTT**  
 HÄNSYN TAGEN PÅ ANGRÄNSANDE AV SKYDDÅTGÄRD/FÖRSIKTIGHETSMÅTT

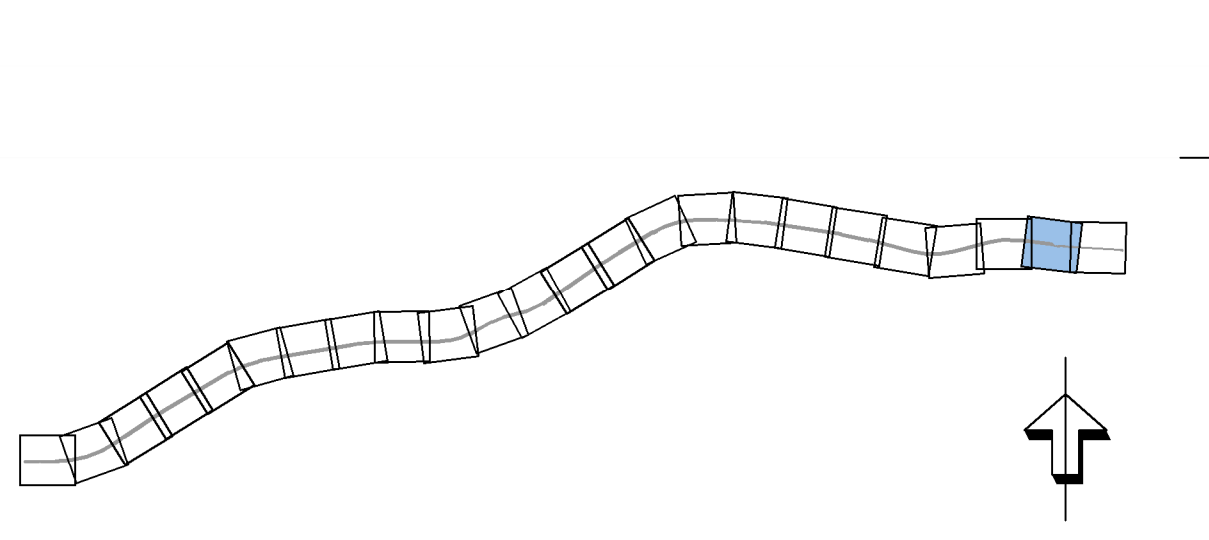
S01 - VÄGOMRÅDETS HÅLLESTYCKE HÅLLESTYCKE  
 S02 - FASTEETSFRÅGA HÅLLESTYCKE FÄRDIG  
 S03 - FASTEETSFRÅGA HÅLLESTYCKE SÄM

**VERKSAMHETER/ÅTGÄRDER SOM UNDANTAS FRÅN FÖRBUD ENLIGT MILJÖBALKEN**  
 FÖRBEHÅLLS ÅTGÄRDER OCH ÅTGÄRDER SOM GÄLLER ENLIGT ALLMÄN VÄG/LÄNDRÄTT OCH GÄLLER ENLIGT ALLMÄN VÄG/LÄNDRÄTT

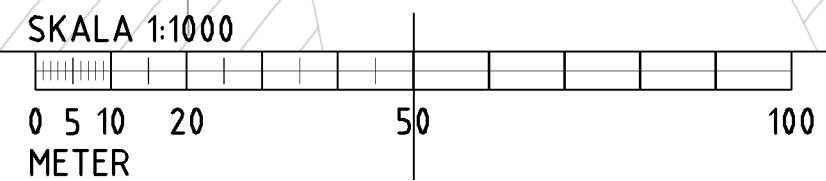
FÖRBEHÅLLS ÅTGÄRDER OCH STRÄCKSKYDDSRÅDE: ITIS: HIG GÄLLER INTE BYGGANION AV ALLMÄN VÄG/LÄNDRÄTT

SKOLETIDEN ÅTGÄRDER OCH STRÄCKSKYDDSRÅDE: ITIS: HIG GÄLLER INTE FÖR 10 VERKSAMHETER OCH ÅTGÄRDER SOM BEHÖVS FÖR ATT BYGGA VÄGEN OCH SOM FASTSTÄLLS OCH HÖRER TILL VÄGOMRÅDET FÖR ALLMÄN VÄG ELLER ÖVRIGT FÖR TILFÄLLE NYTTJÄNDETT

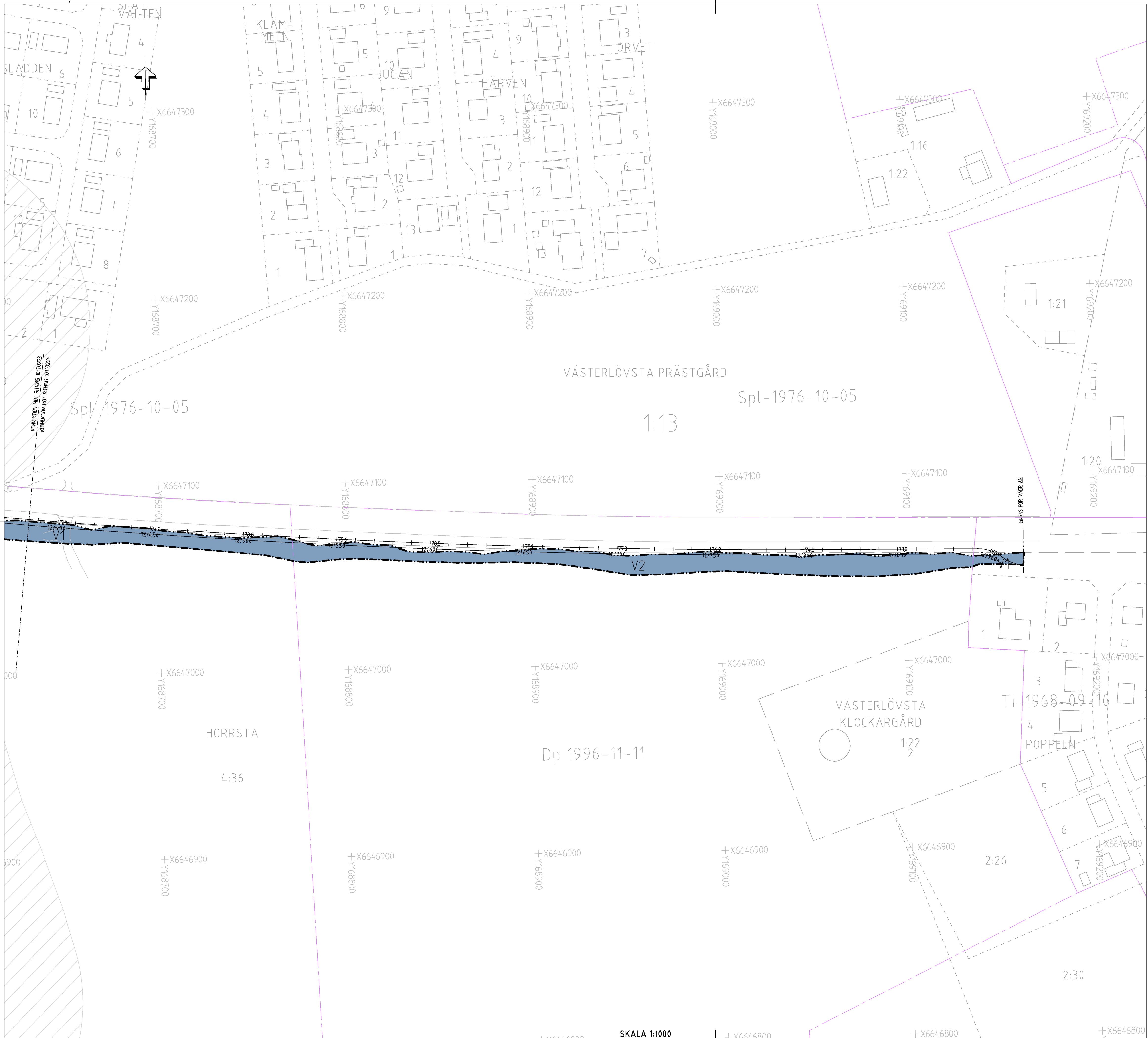
- ÅTGÄRDER SOM UNDANTAS FRÅN KRAV PÅ BYGGLOV**  
 B1 - BYGGLOV KRÄVS INTE FÖR HÅLLESTYCKESÄM
- SÄRSKILDA BESLUT SOM TAS I SAMBAND MED FASTSTÄLLELSE**
- HÄNSYN TAGEN PÅ VÄG ELLER ÖVRIGT FRÅN ALLMÄN LÄNDRÄTT
- ÖVRIGA BETECKNINGAR PÅ PLANKARTAN**
- NY VÄG VÄGOMRÅDET MED LÄNDRÄTTNING OCH HÖJDSÄTTNING
  - FASTETSGRÄNS
  - TRAKTNAMN
  - FASTETSRETECKNING
  - RÄCKE
  - TRAKTNAMN
  - DETALJPLAN
  - RÄTTET
  - KONNEKTIONSLINJE
  - VÄSTANSELE
  - VÄSTANSELE
  - GRÄNS TILL VÄSTANSELE
  - FÄRDIG
  - VÄSTANSELE TRÄPÅ
- BELYSNING PLANERAS I KORTAVRÅD, VID BUSHÅLLPLATSER OCH I GÅNG- OCH CYKELPORTEN



<b>TYP AV PLAN</b>		<b>VÄGPLAN</b>	
GRANSKNINGSSTATUS / SYFTE			
<b>FÖR FASTSTÄLLELSE</b>			
HANDLINGSTYP			
<b>FASTSTÄLLELSEHANDLING</b>			
DATUM		LEVERANS / ÄNDRINGS-PM	
2020-01-10		PM 2 2020-05-27	
OBJEKT			
<b>VÄG 56</b>			
<b>SALA - HEBY</b>			
DELOMRÅDE / BANDEL			
<b>SALA - HEBY</b>			
ANLÄGGNINGSDEL			
<b>VÄG 56</b>			
OBJEKTNUMMER / KM	KONSTRUKTIONNUMMER		
161013			
BESTÄLLARE	LEVERANTÖR		
<b>TRAFIKVERKET</b>	<b>TYRÉNS</b>		
	UPPDRAGNUMMER	830 452 28 00	
SKAPAD AV	283788		
S. CLASSON			
GODKÄND AV	AVDELNING		
J. NYMAN	VÄG		
RITNINGSTYP			
<b>PLANRITNING</b>			
TEKNIKOMRÅDE / INNEHÅLL			
<b>VÄGUTFORMNING OCH TRAFIK</b>			
BESKRIVNING			
<b>MÖTESFRI 2 + 1 VÄG</b>			
<b>GÅNG- OCH CYKELVÄG</b>			
SKALA	FORMAT	FÖRVALTNINGSNUMMER	
1:1000	A1		
RITNINGNUMMER	BLAD	NÄSTA BLAD	BETT
1 01 T 02 23			







KOORDINATSYSTEM  
 SYSTEM I PLAN SÄKERT 99 16 30  
 SYSTEM I HÖJD 160200

**TECKENFÖRKLARING**

MARKANSPRÅK

- GRÄNS FÖR VÄGGRÖDE
- AVGRÄNSNING MELAN ÖLKA TYPER AV MARKANSPRÅK

V1	NYTT VÄGOMRÅDE MED VÄGRÄTT
V2	NYTT VÄGOMRÅDE OCH DETALPLAN DÄR KOMPLEN ÄR HUVUDPLAN FÖR ALLMÄNNA PLATSER
Vi	NYTT VÄGOMRÅDE MED INSKRÄNKT VÄGRÄTT FÖR TRYDBANK
T1	TILLFÄLLE NYTTJÄNDETT FÖR TERRÄNNGRÄNSNING
T2	TILLFÄLLE NYTTJÄNDETT FÖR ÅTGÄRD AV BRG
T3	TILLFÄLLE NYTTJÄNDETT FÖR BYGGANON AV GÅNG- OCH CYKELPORT

TILLFÄLLE NYTTJÄNDETT GÄLLER FRÅN BYGGSTART TILL 2 MÅNADER EFTER GODKÄND SLUTRESKNING

**SKYDDÅTGÄRDER OCH FÖRSIKTIGHETSOMRÅD**

SKYDDÅTGÄRD ELLER FÖRSIKTIGHETSOMRÅD AV SKYDDÅTGÄRD/FÖRSIKTIGHETSOMRÅD

S1 - VÄGOMRÅDE OCH HÖJDSÄTTNING  
 S2 - FASTEETSFRÄM BALLESPÄDD FASAD  
 S3 - FASTEETSFRÄM BALLESPÄDD SVAM

**VERKSÄMETER/ÅTGÄRDER SOM UNDANTAS FRÅN FÖRBUD ENLIGT MILJÖBALKEN**

FÖRBEHÅLL SOM AVSEVER VERKSÄMETER ELLER ÅTGÄRD OCH GENERELLT BEHÖRNSOMRÅDE (T.M. 2 ST. HB) GÄLLER INTE FÖRBEHÅLL AV ALLMÄN VÄG/JÄRNVÄG

FÖRBEHÅLL ÅTGÄRDER OCH STRÄNDSKÖSSOMRÅDE (T.M. 1,50 HB) GÄLLER INTE FÖRBEHÅLL AV ALLMÄN VÄG/JÄRNVÄG

SKOLETET ATT ÖPPNA HANDELEN FÖR SÄMRE FÖRUT OCH HB GÄLLER INTE FÖR BEHÅLLNING AV ÅTGÄRDER SOM BEHÖVS FÖR ATT BEHÅLLA VÄGEN OCH SOM FASTSTÄLLS OCH BEHÅLLS VÄGOMRÅDE FÖR ALLMÄN VÄG ELLER ÖVRIGT FÖR TILLFÄLLE NYTTJÄNDETT.

STRÄNDSKÖDD

**ÅTGÄRDER SOM UNDANTAS FRÅN KRAV PÅ BYGGLOV**

BT - BYGGLOV KRÄVS INTE FÖR BALLESPÄDD SVAM

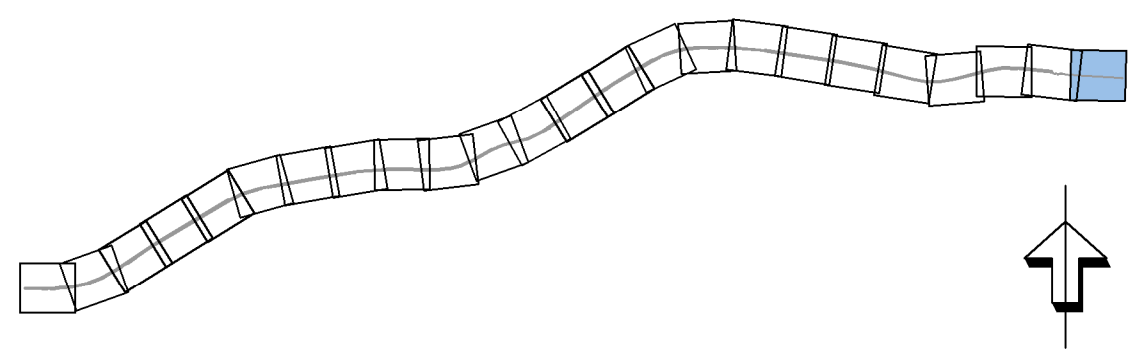
**SÄRSKILDA BESLUT SOM TAS I SAMBAND MED FASTSTÄLLELSE**

BERÖNING AV VÄG ELLER ÖVRIGT FRÅN ALLMÄN UNDERHÅLL

**ÖVRIGA BETECKNINGAR PÅ PLANKARTAN**

NY VÄG VÄGAREKANT MED LÄNDRÄTTNING OCH HÖJDSÄTTNING  
 FASTEETSFRÄM  
 TRAKTNAMN  
 RÄCKE  
 TRAKTNAMN  
 DETALPLAN  
 RÄTTET  
 KONNEKTIONSLINJE  
 VÄSTANGSEL  
 VÄSTANGSEL  
 GRÄNS TILL VÄSTANGSEL  
 FÄRSEA  
 VÄSTANGSEL TRIMPA

BELYSNING PLANERAS I BERÖNINGAR, VID BUSSTÄLLPLATSER OCH I GÅNG- OCH CYKELPORTEN



TYP AV PLAN		<b>VÄGPLAN</b>	
GRANSKNINGSSTATUS/SYFTE		FÖR FASTSTÄLLELSE	
HANDLINGSTYP		FASTSTÄLLELSEHANDLING	
DATUM	2020-01-10	LEVERANS / ÄNDRINGS-PM	PM 2 2020-05-27
OBJEKT		VÄG 56	
DELOMRÅDE / BANDEL		SALA - HEBY	
ANLÄGGNINGSDEL		VÄG 56	
OBJEKTNUMMER / KM	161013	KONSTRUKTIONNUMMER	
BESTÄLLARE	S. CLASSON	LEVERANTÖR	<b>TRAFIKVERKET</b> <b>TYRÉNS</b>
SKAPAD AV	S. CLASSON	UPPRAGSNUMMER	283788
GODKÄND AV	J. NYMAN	AVDELNING	VÄG
RITNINGSTYP		PLANRITNING	
TEKNIKOMRÅDE / INNEHÅLL		VÄGUTFORMNING OCH TRAFIK	
BESKRIVNING		MÖTESFRI 2 + 1 VÄG GÅNG- OCH CYKELVÄG	
SKALA	1:1000	FORMAT	A1
RITNINGSNUMMER	1 01 T 02 24	FÖRVALTNINGSNUMMER	
BLAD		NÄSTA BLAD	
BETT			

