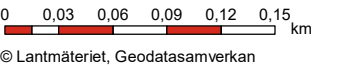


### BILAGA 2

Vägplan Sikeå-Gumboda  
Bullerberörda bostadshus vid riktvärde  
för planeringsfallet "väsentlig  
ombyggnad av infrastruktur".

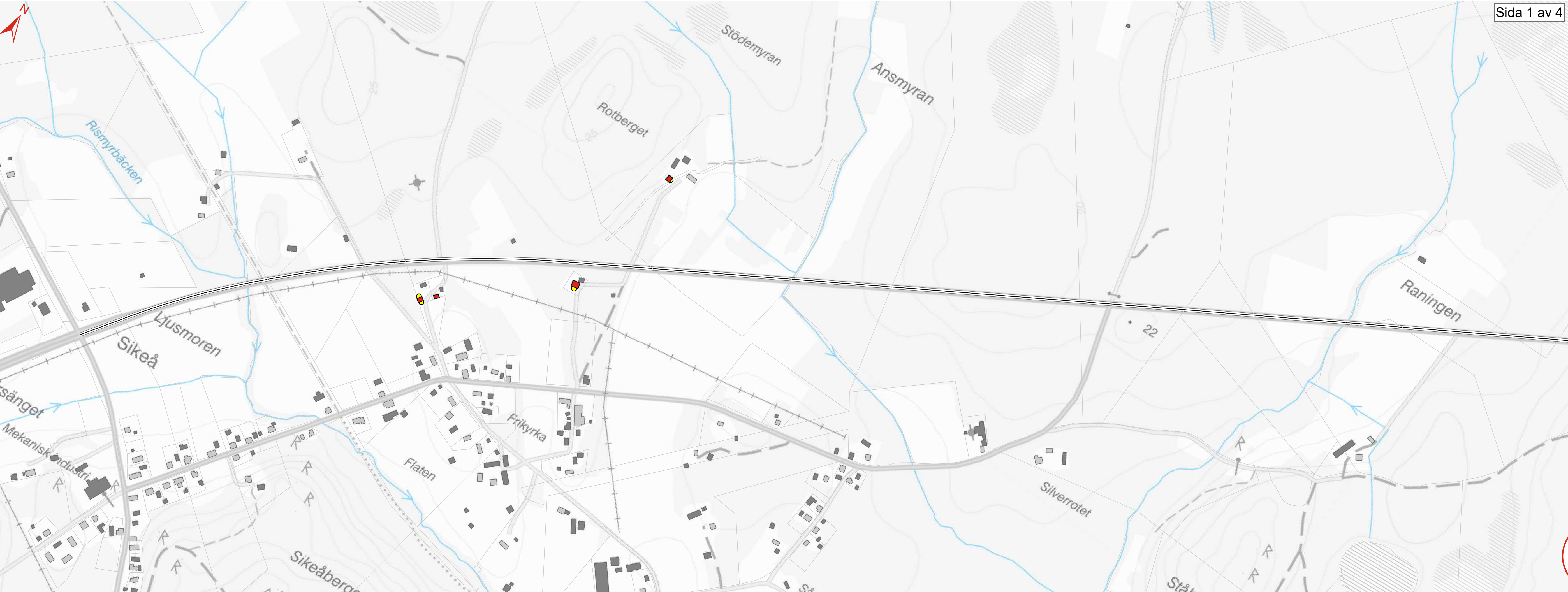
Datum: 2019-06-11  
Skala (A3): 1:4 200



#### Teckenförklaring

-  Bullerberört bostadshus
-  Övrigt bullerberört bostadshus
-  Kyrka
-  Bostadshus
-  Övrig byggnad
-  Vägplan Sikeå-Gumboda
-  Uteplats

#### Översikt



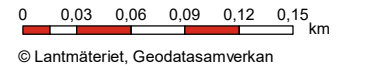


### BILAGA 2

Vägplan Sikeå-Gumboda  
Bullerberörda bostadshus vid riktvärde  
för planeringsfallet "väsentlig  
ombyggnad av infrastruktur".

Datum: 2019-06-11

Skala (A3): 1:4 200



© Lantmäteriet, Geodatasamverkan

#### Teckenförklaring

- Bullerberört bostadshus
- Övrigt bullerberört bostadshus
- Kyrka
- Bostadshus
- Övrig byggnad
- Vägplan Sikeå-Gumboda
- Uteplats

#### Översikt

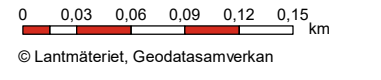




### BILAGA 2

Vägplan Sikeå-Gumboda  
Bullerberörda bostadshus vid riktvärde  
för planeringsfallet "väsentlig  
ombyggnad av infrastruktur".

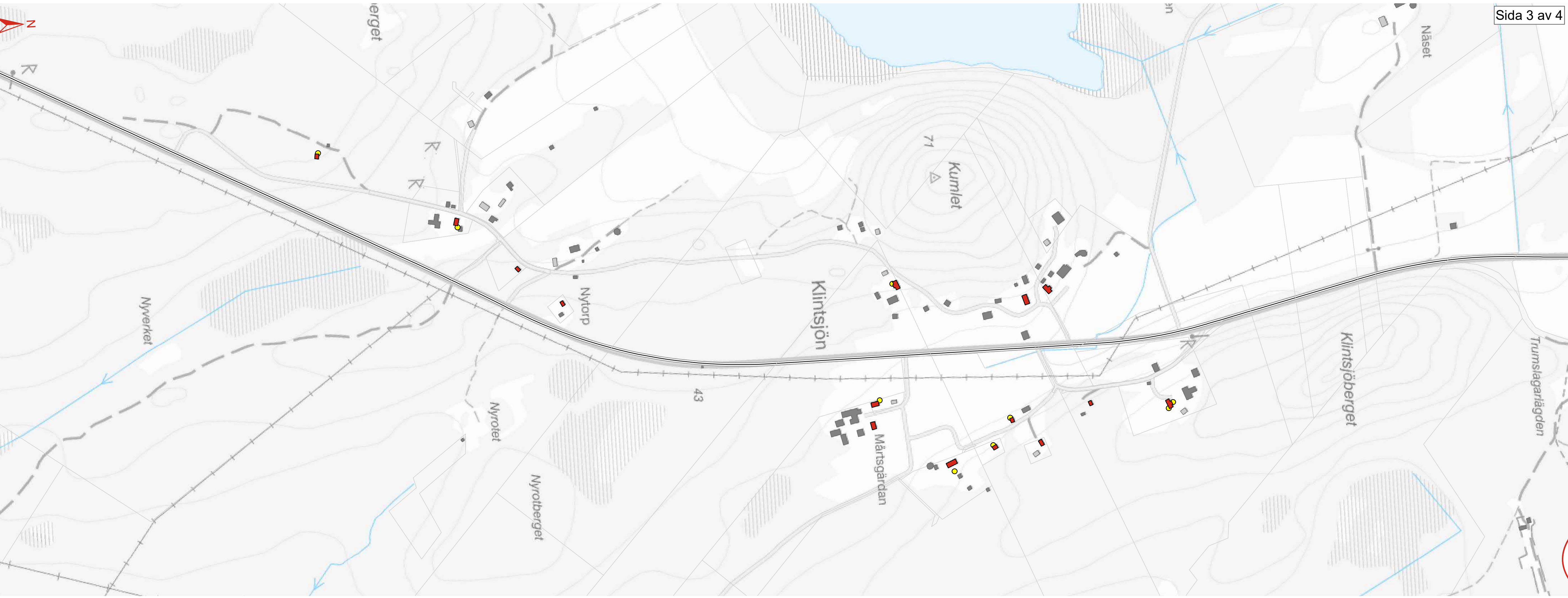
Datum: 2019-06-11  
Skala (A3): 1:4 200



#### Teckenförklaring

- Bullerberört bostadshus
- Övrigt bullerberört bostadshus
- Kyrka
- Bostadshus
- Övrig byggnad
- Vägplan Sikeå-Gumboda
- Uteplats

#### Översikt

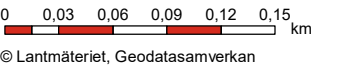




### BILAGA 2

Vägplan Sikeå-Gumboda  
Bullerberörda bostadshus vid riktvärde  
för planeringsfallet "väsentlig  
ombyggnad av infrastruktur".

Datum: 2019-06-11  
Skala (A3): 1:4 200



#### Teckenförklaring

- Bullerberört bostadshus
- Övrigt bullerberört bostadshus
- Kyrka
- Bostadshus
- Övrig byggnad
- Vägplan Sikeå-Gumboda
- Uteplats

#### Översikt

