

### ANMÄRKNING

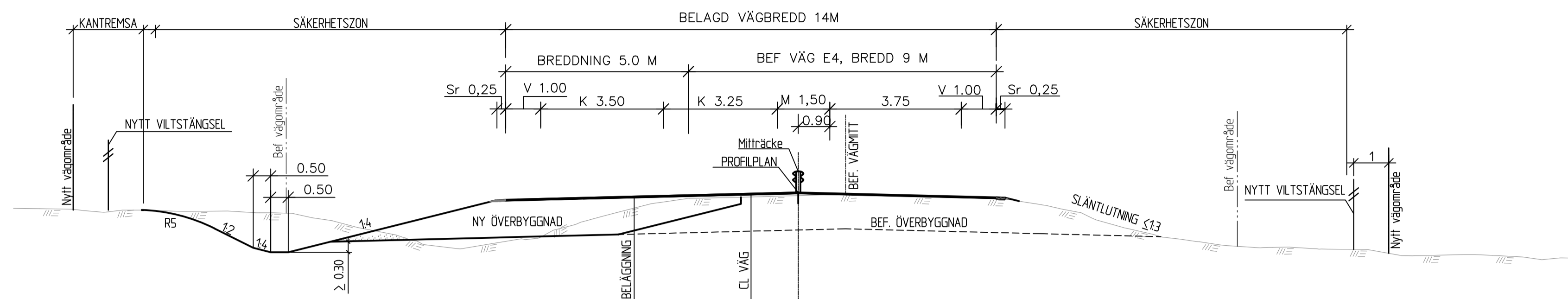
KANTREMSA: AVSTÅND FRÅN SLÄNTPOT/  
SLÄNTRÖN TILL VÄGOMRÅDESGRÄNS.

2 m VID SKOGSMARK  
0.5 m VID ÅKERMARK  
0 m VID TOMTMARK

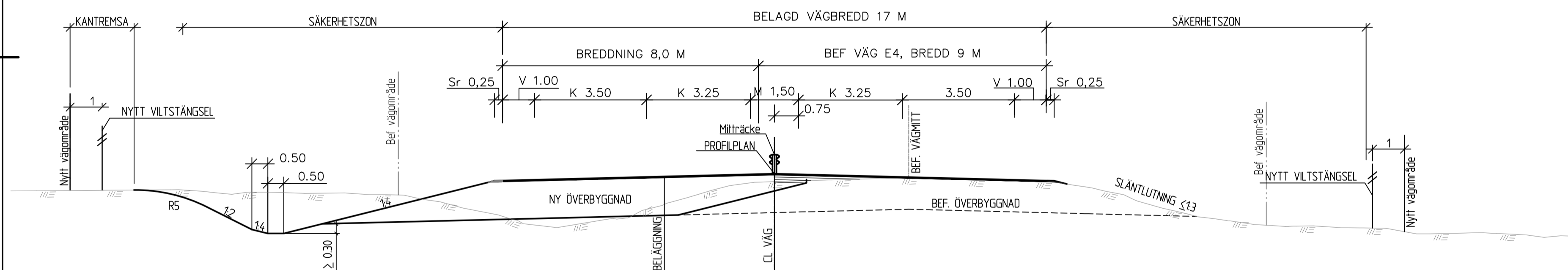
FÖRUTOM DÅR VILTSTÄNGSEL ANLÄGGES,  
DÅR ÄR AVSTÅNDET TILL VÄGOMRÅDESGRÄNS  
1 m BAKOM VILTSTÄNGSEL.

SÄKERHETSSON (FRI FRÅN OEFTERGIVLIGA HINDER)  
VR 110: ÅDT ≤ 8000 ≥ 10 m + TILLÄGG FÖR BANK  
0-4 m, ELLER TILLÄGG 2 m FÖR YTTREKURVA MED  
RADIE < 1200 m.

### VÄG E4 SEKTION 2+1



### VÄG E4 SEKTION 2+2



TYP AV PLAN		<b>VÄGPLAN</b>	
GRANSKNINGSSTATUS / SYFTE			
HANDLINGSTYP			
<b>FASTSTÄLLESEHANDLING</b>			
DATUM		LEVERANS / ÄNDRINGS-PM	
2019-10-01			
OBJEKT			
<b>VÄG E4</b>			
<b>SIKEÅ - YTTERVIK</b>			
DELOMRÅDE / BANDEL			
<b>SIKEÅ - GUMBODA</b>			
ANLÄGGNINGSDDEL			
E4			
OBJEKTNUMMER / KM		KONSTRUKTIONNUMMER	
158657			
BESTÄLLARE		LEVERANTÖR	
<b>TRAFIKVERKET</b>		<b>SWECO</b>	
SKAPAD AV		UPPDRAGSNUMMER	
JÖRGEN NORDGREN		2474065	
GODKÄND AV		AVDELNING	
LOVISA TÖRNQVIST		CIVIL	
RITNINGSTYP			
<b>SEKTIONS-RITNING</b>			
TEKNIKOMRÅDE / INNEHÅLL			
<b>VÄGUTFORMNING OCH TRAFIK</b>			
BESKRIVNING			
TYPSEKTIONER			
E4			
SKALA	FORMAT	FÖRVALTNINGSNUMMER	
1:100	A1		
RITNINGSNUMMER	BLAD	NÄSTA BLAD	BET
2 01 T 04 01			

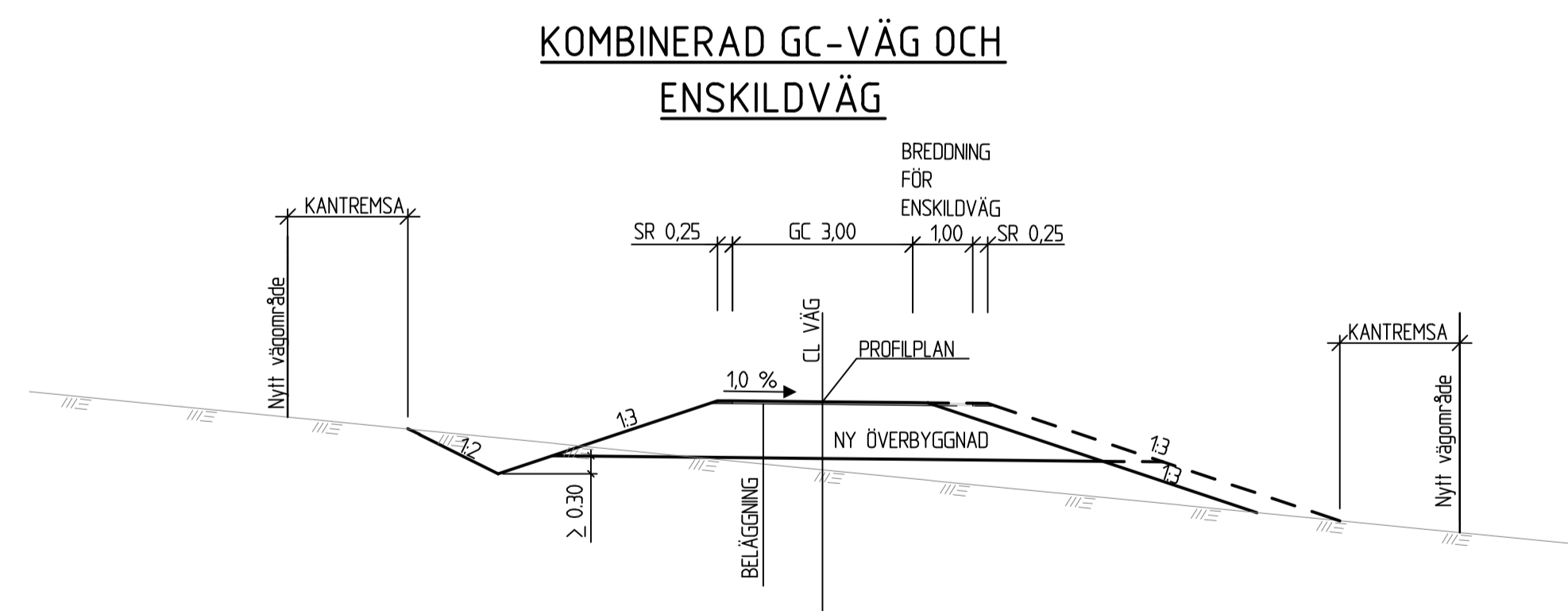
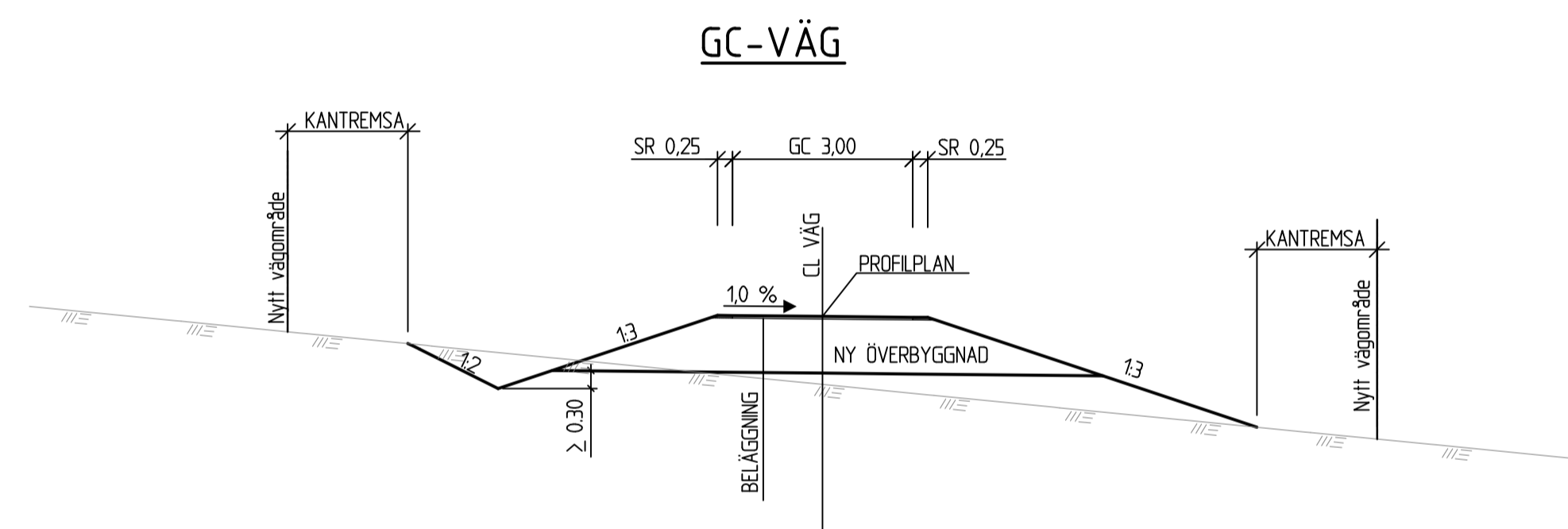
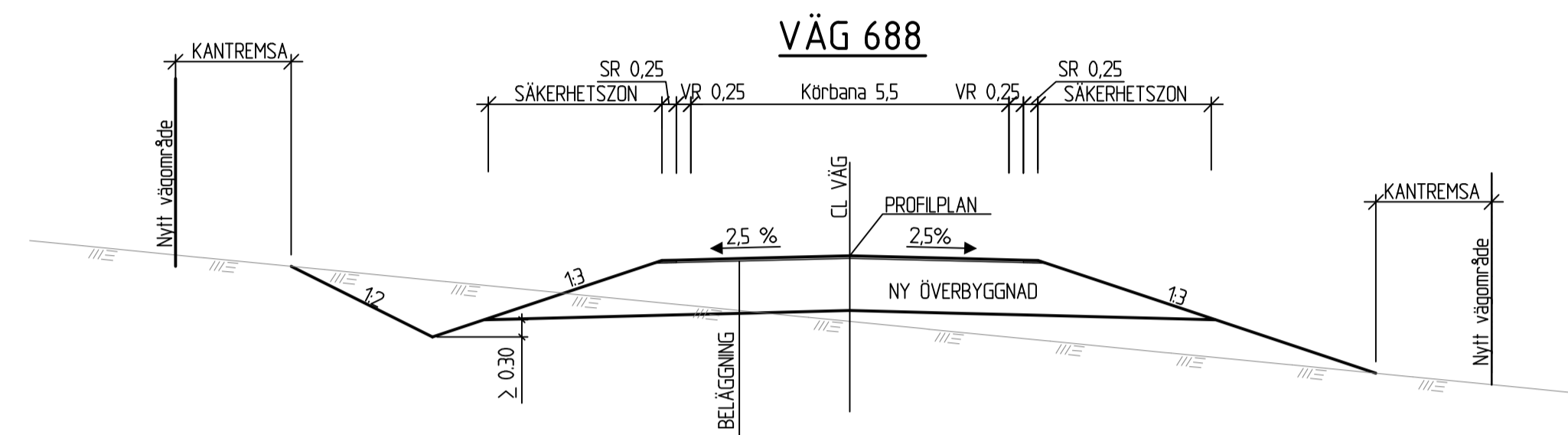
### ANMÄRKNING

KANTREMSA: AVSTÅND FRÅN SLÄNFTOT/  
SLÄNTRÖN TILL VÄGOMRÄDESGRÄNS.

2 m VID SKOGSMARK  
0,5 m VID ÅKERMARK  
0 m VID TOMTMARK

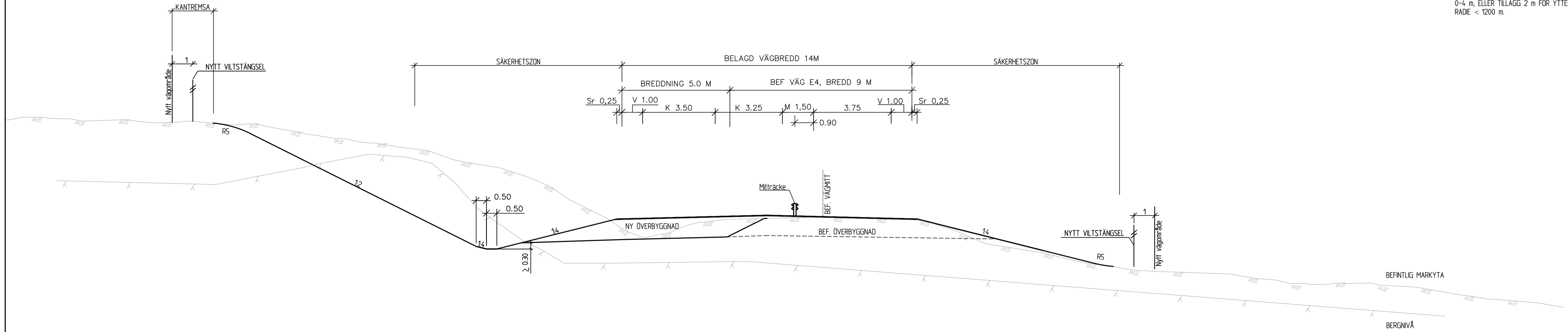
FÖRUTOM DÅR VILTSTÄNGSEL ANLÄGGES  
DÅR ÄR AVSTÅNDET TILL VÄGOMRÄDESGRÄNS  
1 m BAKOM VILTSTÄNGSEL.

SÄKERHETSSZON (FRÅN OFTERGVLIGA HINDER)  
FÖR ALLMÄNA VÄGAR:  
VR 60:  $\geq 3$  m + TILLÄGG FÖR BANKHÖJD  $\geq 1$  m  
MED 2 m OCH FÖR YTTERKURVA MED RADIE  
 $\leq 150$  m GER TILLÄGG 2 m.



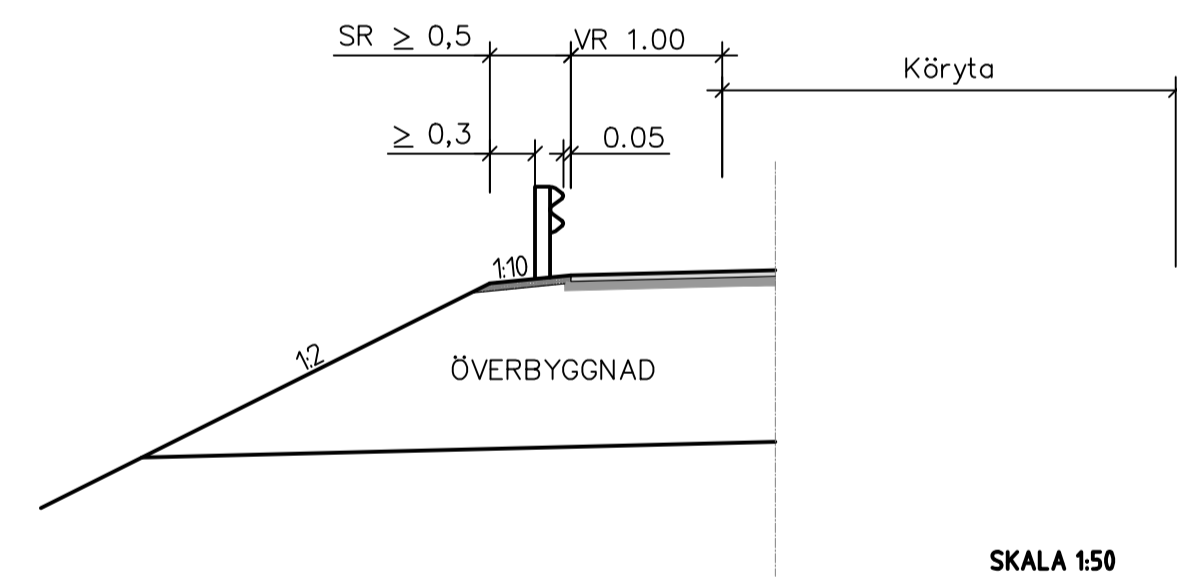
TYP AV PLAN		<b>VÄGPLAN</b>	
GRANSKNINGSSTATUS / SYFTE			
HANDLINGSTYP			
<b>FASTSTÄLLESEHANDLING</b>			
DATUM		LEVERANS / ÄNDRINGS-PM	
2019-10-01			
OBJEKT			
<b>VÄG E4 SIKEÅ - YTTERVIK</b>			
DELOMRÅDE / BANDEL			
<b>SIKEÅ - GUMBODA</b>			
ANLÄGGNINGSGDEL			
<b>GEMENSAMT</b>			
OBJEKTNUMMER / KM		KONSTRUKTIONSNUMMER	
158657			
BESTÄLLARE		LEVERANTÖR	
<b>TRAFIKVERKET</b>		<b>SWECO</b>	
SKAPAD AV		UPPDRAGSNUMMER	
<b>JÖRGEN NORDGREN</b>		<b>2474065</b>	
GODKÄND AV		AVDELNING	
<b>LOVISA TÖRNQVIST</b>		<b>CIVIL</b>	
RITNINGSTYP			
<b>SEKTIONS-RITNING</b>			
TEKNIKOMRÅDE / INNEHÅLL			
<b>VÄGUTFORMNING OCH TRAFIK</b>			
BESKRIVNING			
<b>TYPSEKTIONER VÄG 688, GC-VÄG, KOMBINERAD GC-VÄG OCH ENSKILDVÄG</b>			
SKALA	FORMAT	FÖRVALTNINGSNUMMER	
1:100	A1		
RITNINGSNUMMER	BLAD	NÄSTA BLAD	BET
2 01 T 04 02			

VÄG E4 SEKTION 2+1  
SEKTION VID BERG OCH BANK



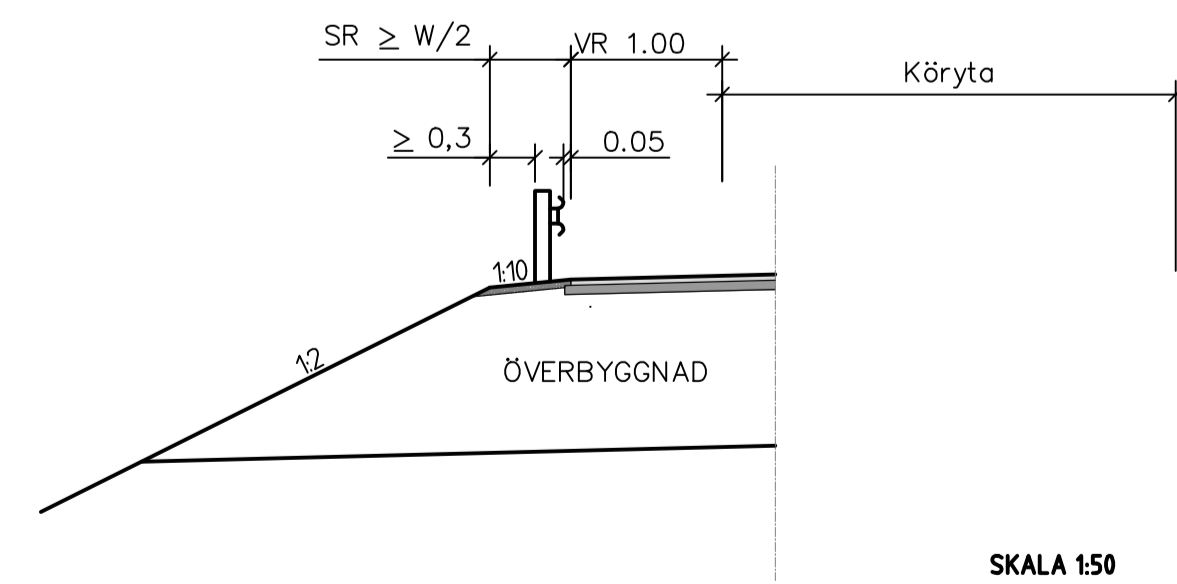
SKALA 1:100

SIDORÄCKE



SKALA 1:50

SIDORÄCKE HÖGKAPACITETS RÄCKE



SKALA 1:50

ANMÄRKNING

KANTREMSA: AVSTÅND FRÅN SLANTFOT/  
SLÄNTKRÖN TILL VÄGOMRÅDESGRÄNS.

2 m VID SKOGSMARK  
0.5 m VID ÅKERMARK  
0 m VID TOMTMARK

FÖRUTOM DÄR VILTSTÄNGSEL ANLÄGGES  
DÄR ÄR AVSTÅNDET TILL VÄGOMRÅDESGRÄNS  
1 m BAKOM VILTSTÄNGSEL.

SÄKERHETSZON (FRÅN OEFFTERGIVLIGA HINDER)  
VR 110: ÅDT ≤ 8000 ≥ 10 m + TILLÄGG FÖR BANK  
0-4 m, ELLER TILLÄGG 2 m FÖR YTTERKURVA MED  
RADE < 1200 m.

TYP AV PLAN		<b>VÄGPLAN</b>	
GRANSKNINGSSTATUS / SYFTE			
HANDLINGSTYP			
<b>FASTSTÄLLESEHANDLING</b>			
DATUM		LEVERANS / ÄNDRINGS-PM	
2019-10-01			
OBJEKT			
<b>VÄG E4</b>			
<b>SIKEÅ - YTTERVIK</b>			
DELOMRÅDE / BANDEL			
<b>SIKEÅ - GUMBODA</b>			
ANLÄGGNINGSGDEL			
<b>E4</b>			
OBJEKTNUMMER / KM		KONSTRUKTIONNUMMER	
158657			
BESTÄLLARE		LEVERANTÖR	
TRAFIKVERKET		SWECO	
SKAPAD AV		UPPDRAGSNUMMER	
JÖRGEN NORDGREN		2474065	
GODKÄND AV		AVDELNING	
LOVISA TÖRNQVIST		CIVIL	
RITNINGSTYP			
<b>SEKTIONS-RITNING</b>			
TEKNIKOMRÅDE / INNEHÅLL			
<b>VÄGUTFORMNING OCH TRAFIK</b>			
BESKRIVNING			
<b>TYPSEKTIONER</b>			
<b>VÄG E4 SEKTION BERG OCH BANK</b>			
<b>DETALJ SIDORÄCKE</b>			
SKALA	FORMAT	FÖRVALTNINGSNUMMER	
1:100	A1		
RITNINGSNUMMER	BLAD	NÄSTA BLAD	BET
2 01 T 04 03			