



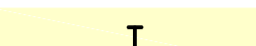


**KOORDINATSYSTEM**

SYSTEM I PLAN: SWEREF 99 18 00  
SYSTEM I HÖJD: RH 2000


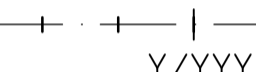
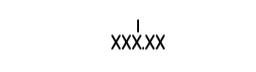



**TECKENFÖRKLARING:**

**MARKANSPRÅK**


-  GRÄNS FÖR VÄGOMRÅDE
-  AVGRÄNSNING MELLAN OLIKA TYPER AV MARKANSPRÅK
-  **V** NYTT VÄGOMRÅDE MED VÄGRÄTT
-  **Vi** NYTT VÄGOMRÅDE MED INSKRÄNKT VÄGRÄTT
-  **T** TILLFÄLLIG NYTTJANDERÄTT

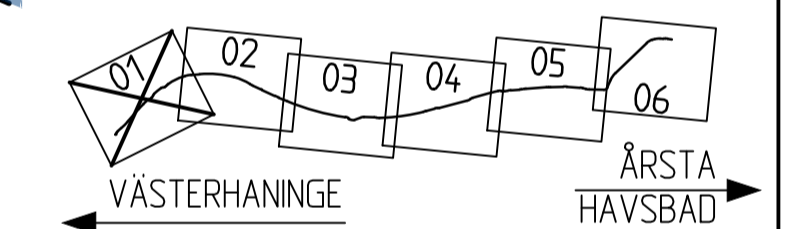
- T1** TILLFÄLLIG NYTTJANDERÄTT / UPPLAG, GÄLLER UNDER BYGGTIDEN, DOCK LÄNGST 1 MÅNAD EFTER SLUTBESKTNING
- T2** TILLFÄLLIG NYTTJANDERÄTT / ETABLERING, GÄLLER UNDER BYGGTIDEN, DOCK LÄNGST 1 MÅNAD EFTER SLUTBESKTNING
- T3** TILLFÄLLIG NYTTJANDERÄTT / VA-ARBETEN, GÄLLER UNDER BYGGTIDEN, DOCK LÄNGST 1 MÅNAD EFTER SLUTBESKTNING
- T4** TILLFÄLLIG NYTTJANDERÄTT / STÖDMUR, GÄLLER UNDER BYGGTIDEN, DOCK LÄNGST 1 MÅNAD EFTER SLUTBESKTNING

**ÖVRIGA BETECKNINGAR PÅ PLANKARTA**

-  NY GÅNG- OCH CYKELVÄG
-  LÄNGDMÄTNING  
Y/YYY
-  PROJEKTERADE HÖJDER  
xxx
-  GRÄNS FÖR VÄGPLAN
-  FASTIGHETSGRÄNS
-  TRAKTGRÄNS

**VERKSAMHETER/ÄTGÄRDER SOM UNDTAS FRÅN FÖRBUD ENLIGT MILJÖBALKEN**

-  VÄGOMRÅDE INOM STRANDSKYDD
- FÖRBUDEN MOT ÄTGÄRDER INOM STRANDSKYDDSOMRÅDE (7:15 MB) GÄLLER INTE BYGGANDE AV ALLMÄN VÄG/JÄRNVÄG



**TYP AV PLAN**  
**VÄGPLAN**

GRANSKNINGSSTATUS / SYFTE	
HANDLINGSTYP <b>GRANSKNINGSHANDLING</b>	
DATUM 2017-05-19	LEVERANS / ÄNDRINGSPM
OBJEKT <b>VÄG 560 ÅRSTA HAVSBAD GC-VÄG HANINGE KOMMUN</b>	
DELOMRÅDE / BANDEL <b>3 ÅRSTA HAVSBAD</b>	
ANLÄGGNINGSDEL <b>03 ÅRSTA HAVSBAD</b>	
OBJEKTNUMMER / KM 137860	KONSTRUKTIONNUMMER
BESTÄLLARE <b>TRAFIKVERKET</b>	LEVERANTÖR <b>ÅF INFRASTRUCTURE</b>
SKAPAD AV J. ERIKSSON	UPPDRAGSNUMMER 707162
GODKÄND AV L. WAHLMAN	AVDELNING
RITNINGSTYP <b>PLANRITNING</b>	
TEKNIKOMRÅDE / INNEHÅLL <b>T VÄGUTFORMNING OCH TRAFIK</b>	
BESKRIVNING <b>PLANKARTA 0/000-0/550</b>	
SKALA 1:1000	FORMAT A1
RITNINGNUMMER 3 03 T 02 01	FÖRVALTNINGSNUMMER
BLAD	NÄSTA BLAD
BET	

