
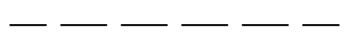











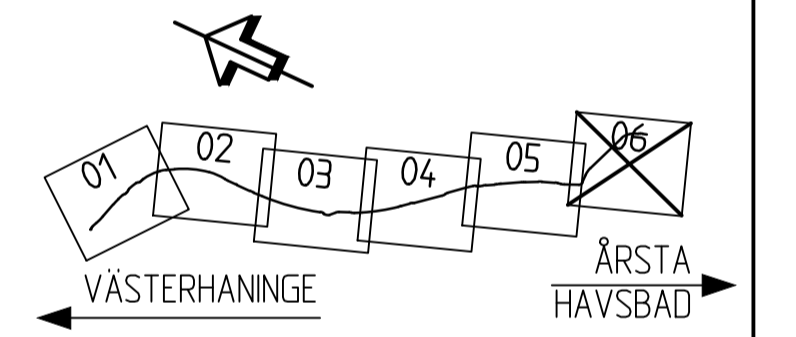


KOORDINATSYSTEM

SYSTEM I PLAN: SWEREF 99 18 00
SYSTEM I HÖJD: RH 2000

TECKENFÖRKLARING:

-  GRÄNS FÖR VÄGPLAN
-  FASTIGHETSGRÄNS
-  TRAKT/KVARTERS-GRÄNS
-  NY GÅNG- OCH CYKELVÄG
-  LÄNGDMÄTNING
-  VÄGRÄCKE
-  GC-RÄCKE
-  STÖDMUR
-  PROJEKTERAD VÄGSLÄNT
-  BEFINTLIG BUSHÅLLPLATS
-  VÄGNUMMER



TYP AV PLAN **VÄGPLAN**

GRANSKNINGSSTATUS / SYFTE	
HANDLINGSTYP GRANSKNINGSHANDLING	
DATUM 2017-05-19	LEVERANS / ÄNDRINGS-PM
OBJEKT VÄG 560 ÅRSTA HAVSBAD GC-VÄG HANINGE KOMMUN	
DELOMRÅDE / BANDEL 3 ÅRSTA HAVSBAD	
ANLÄGGNINGSDIAGRAM 03 ÅRSTA HAVSBAD	
OBJEKTNUMMER / KM 137860	KONSTRUKTIONNUMMER
BESTÄLLARE TRAFIKVERKET	LEVERANTÖR ÅF INFRASTRUCTURE
SKAPAD AV J. ERIKSSON	LUPPDRAGNUMMER 707162
GODKÄND AV L. WAHLMAN	ÄNDRING
RITNINGSTYP PLANRITNING	
TEKNIKOMRÅDE / INNEHÅLL C TEKNIKÖVERGRIPANDE	
BESKRIVNING ILLUSTRATIONSKARTA 3/100-3/700	
SKALA 1:1000	FORMAT A1
RITNINGNUMMER 3 03 C 02 06	FÖRVALTNINGSNUMMER
BLAD	NÄSTA BLAD
BET	

FILE: X:\CENTRAL\FILE_SERVER\707162 - 4 - VP FÖR GC-VÄGAR - 46647 - C:\RITNINGAR\C\RIITEF\3302006\ING FLUTAD_2017-05-18 10:34 AV ANVÄNDARE: AS25254