
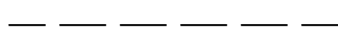











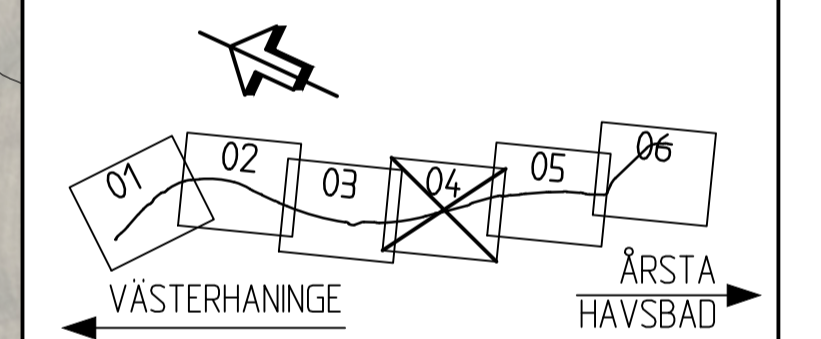


**KOORDINATSYSTEM**

SYSTEM I PLAN: SWEREF 99 18 00  
SYSTEM I HÖJD: RH 2000

**TECKENFÖRKLARING:**

-  GRÄNS FÖR VÄGPLAN
-  FASTIGHETSGRÄNS
-  TRAKT/KVARTERS-GRÄNS
-  NY GÅNG- OCH CYKELVÄG
-  LÄNGDMÄTNING
-  VÄGRÄCKE
-  GC-RÄCKE
-  STÖDMUR
-  PROJEKERAD VÄGSLÄNT
-  BEFINTLIG BUSHÅLLPLATS
-  VÄGNUMMER



TYP AV PLAN **VÄGPLAN**

GRANSKNINGSSTATUS / SYFTE

HANDLINGSTYP **GRANSKNINGSHANDLING**

DATUM 2017-05-19 LEVERANS / ÄNDRINGS-PM

OBJEKT **VÄG 560 ÅRSTA HAVSBAD  
GC-VÄG HANINGE KOMMUN**

DELOMRÅDE / BANDEL 3 ÅRSTA HAVSBAD

ANLÄGGNINGSDEL 03 ÅRSTA HAVSBAD

OBJEKTNUMMER / KM 137860

BESTÄLLARE

LEVERANTÖR

**TRAFIKVERKET**

**ÅF INFRASTRUCTURE**

SKAPAD AV J. ERIKSSON

GODKÄND AV L. WAHLMAN

RITNINGSTYP PLANRITNING

TEKNIKOMRÅDE / INNEHÅLL C TEKNIKÖVERGRIPANDE

BESKRIVNING ILLUSTRATIONSKARTA

1/850-2/500

SKALA 1:1000

RITNINGNUMMER 3 03 C 02 04

FORMAT A1

FÖRVALTNINGSNUMMER

BLAD NÄSTA BLAD BET

