
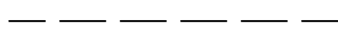
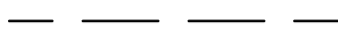










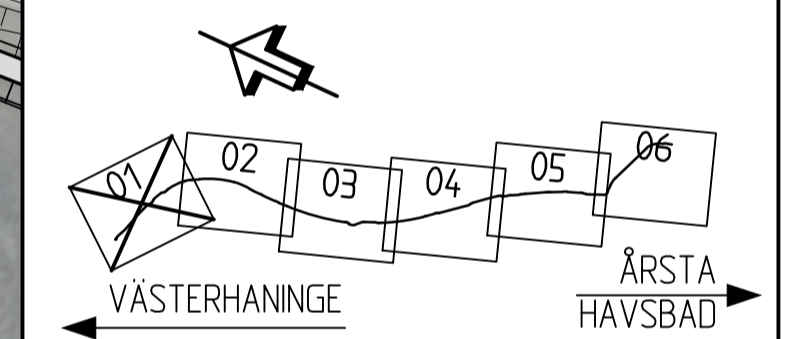


**KOORDINATSYSTEM**

SYSTEM I PLAN: SWEREF 99 18 00  
SYSTEM I HÖJD: RH 2000

**TECKENFÖRKLARING:**

-  GRÄNS FÖR VÄGPLAN
-  FASTIGHETSGRÄNS
-  TRAKT/KVARTERS-GRÄNS
-  NY GÅNG- OCH CYKELVÄG
-  LÄNGDMÄTNING
-  VÄGRÄCKE
-  GC-RÄCKE
-  STÖDMUR
-  PROJEKERAD VÄGSLÄNT
-  BEFINTLIG BUSHÅLLPLATS
-  VÄGNUMMER



TYP AV PLAN **VÄGPLAN**

GRANSKNINGSSTATUS / SYFTE

HANDLINGSTYP **GRANSKNINGSHANDLING**

DATUM **2017-05-19** LEVERANS / ÄNDRINGS-PM

OBJEKT **VÄG 560 ÅRSTA HAVSBAD GC-VÄG HANINGE KOMMUN**

DELOMRÅDE / BANDEL **3 ÅRSTA HAVSBAD**

ANLÄGGNINGSDEL **03 ÅRSTA HAVSBAD**

OBJEKTNUMMER / KM **137860** KONSTRUKTIONNUMMER

BESTÄLLARE **TRAFIKVERKET** LEVERANTÖR **ÄF INFRASTRUCTURE**

SKAPAD AV **J. ERIKSSON** UPPDRAGSNUMMER **707162**


GODKÄND AV **L. WAHLMAN** ÄNDELNING

RITNINGSTYP **PLANRITNING**

TEKNIKOMRÅDE / INNEHÅLL **C TEKNIKÖVERGRIPANDE**

BESKRIVNING **ILLUSTRATIONSKARTA**

**0/000-0/550**



SKALA <b>1:1000</b>	FORMAT <b>A1</b>	FÖRVALTNINGSNUMMER
RITNINGNUMMER <b>3 03 C 02 01</b>	BLAD	NÄSTA BLAD BET